

Утверждена

(наименование документа об утверждении, включая наименования органов государственной власти или

органов местного самоуправления, принявших решение об утверждении схемы или

подписавших соглашение о перераспределении земельных участков)

от

№










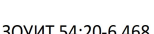
Схема расположения земельного участка или земельных участков на кадастровом плане территории

Площадь земельного участка		960 м ²
(указывается проектная площадь образуемого земельного участка, вычисленная с использованием технологических и программных средств, в том числе размещенных на официальном сайте федерального органа исполнительной власти, уполномоченного Правительством Российской Федерации на осуществление государственного кадастрового учета, государственной регистрации прав, ведение Единого государственного реестра недвижимости и предоставление сведений, содержащихся в Едином государственном реестре недвижимости, в информационно-телекоммуникационной сети "Интернет" (далее - официальный сайт), с округлением до 1 квадратного метра. Указанное значение площади земельного участка может быть уточнено при проведении кадастровых работ не более чем на десять процентов)		
Обозначение характерных точек границ	Координаты, м	
	(указываются в случае подготовки схемы расположения земельного участка с использованием технологических и программных средств, в том числе размещенных на официальном сайте. Значения координат, полученные с использованием указанных технологических и программных средств, указываются с округлением до 0,01 метра)	
	X	Y
1	2	3
н1	441 597,42	3 353 580,90
н2	441 569,53	3 353 604,55
н3	441 586,35	3 353 624,38
н4	441 614,78	3 353 600,26
н1	441 597,42	3 353 580,90



Масштаб 1:1 100

Условные обозначения:

-  - характерная точка границы вновь образованного земельного участка, сведения о которой отсутствуют в ЕГРН
-  - вновь образованная часть границы, сведения о которой достаточны для определения ее местоположения
-  - существующая часть границы, имеющиеся в ЕГРН сведения о которой достаточны для определения ее местоположения
-  - Обозначение кадастрового квартала
-  - Надписи кадастрового номера земельного участка
-  - Граница кадастрового квартала
-  - Граница территориальной зоны
-  - Слои спутниковой карты
-  - Доступ к участку
-  - Охранная зона ЛЭП-0.4 кВ с. Ново-Пичугово

ЗОУИТ 54:20-6.468