БУБНОВА НАДЕЖДА ДМИТРИЕВНА

Индивидуальный предприниматель

ИНН 552301633782/ ОГРНИП 317554300090864

РФ, 644122, г. Омск, ул. Вавилова, д. 31, кв. 89

Тел. 8(913) 625 45 47, 8 (923) 045 8074, e-mail: ipbubnovand@mail.ru

Схема размещения рекламных конструкций на территории Ордынского района Новосибирской области

Том №2

ОМСК 2024

БУБНОВА НАДЕЖДА ДМИТРИЕВНА

Индивидуальный предприниматель

ИНН 552301633782/ ОГРНИП 317554300090864

РФ, 644122, г. Омск, ул. Вавилова, д. 31, кв. 89

Тел. 8(913) 625 45 47, 8 (923) 045 8074, e-mail: ipbubnovand@mail.ru

СОГЛАСОВАНО

Администрация Ордынского района Новосибирской области

_____

"___"_____2025 г.

СОГЛАСОВАНО

Министерство строительства Новосибирской области

_____

"___"_____2025 г.

Схема размещения рекламных конструкций на территории Ордынского района Новосибирской области

Том №2

Индивидуальный предприниматель _____Бубнова Н.Д.

ОМСК 2024

СОДЕРЖАНИЕ

1. Титульный лист……...…….…1
2. Содержание.…….…….…….…2
3. Пояснительная записка……....…….……...….7
4. Перечень адресных ориентиров установки и эксплуатации рекламных конструкций....19
5. Условные обозначения……..……....27
6. Схематическая карта территории с. Вагайцево Ордынского района Новосибирской области……..…….....28
7. Схематическая карта территории пос. Чернаково Ордынского района Новосибирской области……..…….....29
8. Схематическая карта территории д. Березовка Ордынского района Новосибирской области……..…….....30
9. Схематическая карта территории с. Верх-Алеус Ордынского района Новосибирской области……..…….....31
10. Схематическая карта территории д. Новокузьминка Ордынского района Новосибирской области……..…….....32
11. Схематическая карта территории с. Верх-Ирмень Ордынского района Новосибирской области……..…….....33
12. Схематическая карта территории д. Верх-Чик Ордынского района Новосибирской области……..…….....38
13. Схематическая карта территории д. Малый Чик Ордынского района Новосибирской области……..…….....39
14. Схематическая карта территории с. Кирза Ордынского района Новосибирской области……..…….....40
15. Схематическая карта территории с. Козиха Ордынского района Новосибирской области……..…….....42
16. Схематическая карта территории д. Малоирменка Ордынского района Новосибирской области……..…….....44
17. Схематическая карта территории с. Красный Яр Ордынского района Новосибирской области……..…….....45
18. Схематическая карта территории с. Нижнекаменка Ордынского района Новосибирской области……..…….....47
19. Схематическая карта территории с. Новопичугово Ордынского района Новосибирской области……..…….....49
20. Схематическая карта территории д. Новый Шарап Ордынского района Новосибирской области……..…….....50
21. Схематическая карта территории пос. Петровский Ордынского района Новосибирской области……..…….....53
22. Схематическая карта территории пос. Пролетарский Ордынского района Новосибирской области……..…….....55
23. Схематическая карта территории с. Рогалево Ордынского района Новосибирской области……..…….....56
24. Схематическая карта территории с. Спирино Ордынского района Новосибирской области……..…….....57

25. Схематическая карта территории д. Антоново Ордынского района Новосибирской области……..…….....59
26. Схематическая карта территории с. Усть-Алеус Ордынского района Новосибирской области……..…….....60
27. Схематическая карта территории с. Усть-Луковка Ордынского района Новосибирской области……..…….....61
28. Схематическая карта территории д. Устюжанино Ордынского района Новосибирской области……..…….....63
29. Схематическая карта территории д. Пушкарево Ордынского района Новосибирской области……..…….....64
30. Схематическая карта территории с. Филиппово Ордынского района Новосибирской области……..…….....65
31. Схематическая карта территории с. Чингис Ордынского района Новосибирской области……..…….....66
32. Схематическая карта территории пос. Шайдуровский Ордынского района Новосибирской области……..…….....67
33. Схематическая карта территории Ордынского района Новосибирской Автодорога 50К-17р Новосибирск - Кочки - Павлодар……..……..…….....68
34. Карта размещения рекламной конструкции №1 ……...…..……..……74
35. Карта размещения рекламной конструкции №14……..……..……..……75
36. Карта размещения рекламной конструкции №26……..……..……..……76
37. Карта размещения рекламной конструкции №27……..……..……..……77
38. Карта размещения рекламной конструкции №32……..……..……..……78
39. Карта размещения рекламной конструкции №33……..……..……..……79
40. Карта размещения рекламной конструкции №51……..……..……..……80
41. Карта размещения рекламной конструкции №66……..……..……..……81
42. Карта размещения рекламной конструкции №75……..……..……..……82
43. Карта размещения рекламной конструкции №79……..……..……..……83
44. Карта размещения рекламной конструкции №85……..……..……..……84
45. Карта размещения рекламной конструкции №118……..……..……..……..85
46. Карта размещения рекламной конструкции №119……..……..……...86
47. Карта размещения рекламной конструкции №120……..……..……...87
48. Карта размещения рекламной конструкции №121……..……..……88
49. Карта размещения рекламной конструкции №122……..……..……89
50. Карта размещения рекламной конструкции №179……..……..……..……90
51. Карта размещения рекламной конструкции №201……..……..……..……91
52. Карта размещения рекламной конструкции №202……..……..……..……92
53. Карта размещения рекламной конструкции №203……..……..……..……93
54. Карта размещения рекламной конструкции №204……..……..……..……94
55. Карта размещения рекламной конструкции №205……..……..……..……95
56. Карта размещения рекламной конструкции №206……..……..……..……96
57. Карта размещения рекламной конструкции №207……..……..……..……97
58. Карта размещения рекламной конструкции №208……..……..……..……98
59. Карта размещения рекламной конструкции №209……..……..……..……99
60. Карта размещения рекламной конструкции №210……..……..……100
61. Карта размещения рекламной конструкции №211……..……..……101

62. Карта размещения рекламной конструкции №212……...……....……..……..…102
63. Карта размещения рекламной конструкции №213……...…..……..……103
64. Карта размещения рекламной конструкции №214……...……..……104
65. Карта размещения рекламной конструкции №215……..……..……105
66. Карта размещения рекламной конструкции №216……...…..……..……106
67. Карта размещения рекламной конструкции №217……...…..……..……107
68. Карта размещения рекламной конструкции №218……...…..……..……108
69. Карта размещения рекламной конструкции №219……...…..……..……109
70. Карта размещения рекламной конструкции №220……...…..……..……110
71. Карта размещения рекламной конструкции №221……...…..……..……111
72. Карта размещения рекламной конструкции №222……...…..……..……112
73. Карта размещения рекламной конструкции №223……...…..……..……113
74. Карта размещения рекламной конструкции №224……...…..……..……114
75. Карта размещения рекламной конструкции №225……...…..……..……115
76. Карта размещения рекламной конструкции №226……...…..……..……116
77. Карта размещения рекламной конструкции №227……...…..……..……117
78. Карта размещения рекламной конструкции №228……...…..……..……118
79. Карта размещения рекламной конструкции №229……...…..……..……119
80. Карта размещения рекламной конструкции №230……...…..……..……120
81. Карта размещения рекламной конструкции №231……...…..……..……121
82. Карта размещения рекламной конструкции №232……...…..……..……122
83. Карта размещения рекламной конструкции №233……...…..……..……123
84. Карта размещения рекламной конструкции №234……...…..……..……124
85. Карта размещения рекламной конструкции №235……...…..……..……125
86. Карта размещения рекламной конструкции №236……...…..……..……126
87. Карта размещения рекламной конструкции №237……...…..……..……127
88. Карта размещения рекламной конструкции №238……...…..……..……128
89. Карта размещения рекламной конструкции №239……...…..……..……129
90. Карта размещения рекламной конструкции №240……...…..……..……130
91. Карта размещения рекламной конструкции №241……...…..……..……131
92. Карта размещения рекламной конструкции №242……...…..……..……132
93. Карта размещения рекламной конструкции №243……...…..……..……133
94. Карта размещения рекламной конструкции №244……...…..……..……134
95. Карта размещения рекламной конструкции №245……...…..……..……135
96. Карта размещения рекламной конструкции №246……...…..……..……136
97. Карта размещения рекламной конструкции №247……...…..……..……137
98. Карта размещения рекламной конструкции №248……...…..……..……138
99. Карта размещения рекламной конструкции №249……...…..……..……139
100. Карта размещения рекламной конструкции №250……...…..……..…140
101. Карта размещения рекламной конструкции №251……...…..……..…141
102. Карта размещения рекламной конструкции №252……...…..……..…142
103. Карта размещения рекламной конструкции №253……..……..…143
104. Карта размещения рекламной конструкции №254……..……..……144
105. Карта размещения рекламной конструкции №255……..……..……145
106. Карта размещения рекламной конструкции №256……..……..……146
107. Карта размещения рекламной конструкции №257……..……..……147

108. Карта размещения рекламной конструкции №258……148
109. Карта размещения рекламной конструкции №259……149
110. Карта размещения рекламной конструкции №260……150
111. Карта размещения рекламной конструкции №261……151
112. Карта размещения рекламной конструкции №262……152
113. Карта размещения рекламной конструкции №263……153
114. Карта размещения рекламной конструкции №264……154
115. Карта размещения рекламной конструкции №265……155
116. Карта размещения рекламной конструкции №266……156
117. Карта размещения рекламной конструкции №267……157
118. Карта размещения рекламной конструкции №268……158
119. Карта размещения рекламной конструкции №269……159
120. Карта размещения рекламной конструкции №270……160
121. Карта размещения рекламной конструкции №271……161
122. Карта размещения рекламной конструкции №272……162
123. Карта размещения рекламной конструкции №273……163
124. Карта размещения рекламной конструкции №274……164
125. Карта размещения рекламной конструкции №275……165
126. Карта размещения рекламной конструкции №276……166
127. Карта размещения рекламной конструкции №277……167
128. Карта размещения рекламной конструкции №278……168
129. Карта размещения рекламной конструкции №279……169
130. Карта размещения рекламной конструкции №280……170
131. Карта размещения рекламной конструкции №281……171
132. Карта размещения рекламной конструкции №282……172
133. Карта размещения рекламной конструкции №283……173
134. Карта размещения рекламной конструкции №284……174
135. Карта размещения рекламной конструкции №285……175
136. Карта размещения рекламной конструкции №286……176
137. Карта размещения рекламной конструкции №287……177
138. Карта размещения рекламной конструкции №288……178
139. Карта размещения рекламной конструкции №289……179
140. Карта размещения рекламной конструкции №290……180
141. Карта размещения рекламной конструкции №291……181
142. Карта размещения рекламной конструкции №292……182
143. Карта размещения рекламной конструкции №293……183
144. Карта размещения рекламной конструкции №294……184
145. Карта размещения рекламной конструкции №295……185
146. Карта размещения рекламной конструкции №296……186
147. Карта размещения рекламной конструкции №297……187
148. Карта размещения рекламной конструкции №298……188
149. Карта размещения рекламной конструкции №299……189
150. Карта размещения рекламной конструкции №300……190
151. Карта размещения рекламной конструкции №301……191
152. Карта размещения рекламной конструкции №302……192
153. Карта размещения рекламной конструкции №303……193

154. Карта размещения рекламной конструкции №304……194
155. Карта размещения рекламной конструкции №305……195
156. Карта размещения рекламной конструкции №306……196
157. Карта размещения рекламной конструкции №307……197
158. Карта размещения рекламной конструкции №308……198
159. Карта размещения рекламной конструкции №309……199
160. Карта размещения рекламной конструкции №310……200
161. Карта размещения рекламной конструкции №311……201
162. Карта размещения рекламной конструкции №312……202
163. Карта размещения рекламной конструкции №313……203
164. Карта размещения рекламной конструкции №314……204
165. Карта размещения рекламной конструкции №315……205
166. Карта размещения рекламной конструкции №316……206
167. Карта размещения рекламной конструкции №317……207
168. Карта размещения рекламной конструкции №318……208
169. Карта размещения рекламной конструкции №319……209
170. Карта размещения рекламной конструкции №320……210
171. Карта размещения рекламной конструкции №321……211
172. Карта размещения рекламной конструкции №322……212
173. Карта размещения рекламной конструкции №323……213
174. Карта размещения рекламной конструкции №324……214
175. Карта размещения рекламной конструкции №325……215
176. Карта размещения рекламной конструкции №326……216
177. Карта размещения рекламной конструкции №327……217
178. Карта размещения рекламной конструкции №328……218
179. Карта размещения рекламной конструкции №329……219
180. Карта размещения рекламной конструкции №330……220
181. Карта размещения рекламной конструкции №331……221
182. Карта размещения рекламной конструкции №332……222
183. Карта размещения рекламной конструкции №333……223
184. Карта размещения рекламной конструкции №334……224
185. Карта размещения рекламной конструкции №335……225
186. Карта размещения рекламной конструкции №336……226
187. Карта размещения рекламной конструкции №337……227
188. Карта размещения рекламной конструкции №338……228
189. Карта размещения рекламной конструкции №339……229
190. Карта размещения рекламной конструкции №340……230
191. Карта размещения рекламной конструкции №341……231
192. Карта размещения рекламной конструкции №342……232
193. Карта размещения рекламной конструкции №343……233
194. Карта размещения рекламной конструкции №344……234
195. Карта размещения рекламной конструкции №345……235
196. Карта размещения рекламной конструкции №346……236
197. Карта размещения рекламной конструкции №347……237
198. Карта размещения рекламной конструкции №348……238
199. Карта размещения рекламной конструкции №349……239

Пояснительная записка

Схема размещения рекламных конструкций на территории Ордынского района Новосибирской области выполнена в соответствии со следующими документами:

1. Гражданский кодекс Российской Федерации.
2. Градостроительный кодекс Российской Федерации.
3. Земельный кодекс Российской Федерации.
4. Федеральный закон от 06.10.2003 № 131-ФЗ «Об общих принципах организации местного самоуправления в Российской Федерации».
5. Федеральный закон от 13.03.2006 № 38-ФЗ «О рекламе».
6. Федеральный закон от 08.11.2007 № 257-ФЗ «Об автомобильных дорогах и о дорожной деятельности в Российской Федерации и о внесении изменений в отдельные законодательные акты Российской Федерации».
7. Федеральный закон от 10.12.1995 № 196-ФЗ «О безопасности дорожного движения».
8. Приказ Минтранса Российской Федерации от 18.08.2020 № 313 «Об утверждении Порядка установления и использования полос отвода автомобильных дорог федерального значения».
9. Межгосударственный стандарт ГОСТ 33027-2014 «Дороги автомобильные общего пользования. Требования к размещению средств наружной рекламы».
10. ГОСТ Р 52044-2003 «Государственный стандарт Российской Федерации. Наружная реклама на автомобильных дорогах и территориях городских и сельских поселений. Общие технические требования к средствам наружной рекламы. Правила размещения».
11. ГОСТ Р 52289-2019 «Технические средства организации дорожного движения. Правила применения дорожных знаков, разметки, светофоров, дорожных ограждений и направляющих устройств».
12. Постановление Правительства Новосибирской области от 13.11.2013 № 489-п «Об утверждении порядка согласования схем размещения рекламных конструкций и вносимых в нее изменений».

Схема размещения рекламных конструкций содержит:

1. Пояснительную записку;
2. Перечень адресных ориентиров установки и эксплуатации рекламных конструкций;
3. Схематические карты территории Ордынского района Новосибирской области;
4. Карты размещения рекламной конструкции;

Цели настоящей Схемы размещения рекламных конструкций

Схема размещения рекламных конструкций на территории Ордынского района Новосибирской области (далее - Схема) устанавливает необходимые требования по

обеспечению благоприятной визуально-рекламной территориальной среды для граждан, имущества физических или юридических лиц, государственного или муниципального имущества при размещении, эксплуатации и утилизации рекламных конструкций на территории Ордынского района Новосибирской области. Определяет соответствие размещения наружной рекламы архитектурному облику сложившейся застройки.

Сфера применения Схемы

Настоящая Схема регулирует отношения, возникающие при распространении наружной рекламы с использованием щитов, стендов, баннеров на фасаде, электронных табло и иных технических средств стабильного территориального размещения (далее - рекламные конструкции), эксплуатации, техническом обслуживании, модернизации и оценке соответствия размещения рекламных конструкций.

Настоящая Схема распространяется на рекламные конструкции, расположенные на внешних стенах, крышах и иных конструктивных элементах зданий, строений и сооружений или вне их.

Настоящая Схема устанавливает обязательные для применения и исполнения требования к объектам и субъектам визуально-рекламного регулирования, указанным в настоящей Схеме.

Содержащиеся в настоящей Схеме обязательные требования к объектам и субъектам визуально-рекламного регулирования являются исчерпывающими, имеют прямое действие на всей территории Ордынского района Новосибирской области и могут быть изменены только путем внесения изменений и дополнений в настоящую Схему.

Настоящая Схема основана на принципах:

- унификации дизайна и мест стабильного размещения рекламных конструкций;
- комплексного размещения рекламных конструкций в территориальной среде;
- сохранения и обогащения архитектурного облика Ордынского района Новосибирской области.

Объекты и субъекты визуально-рекламного регулирования

Объектами визуально-рекламного регулирования настоящей Схемы являются рекламные конструкции вне зависимости от страны изготовления, а также процессы размещения, монтажа, эксплуатации и модернизации рекламных конструкций, а также процессы оценки рекламных конструкций.

Субъектами визуально-рекламного регулирования настоящей Схемы являются администрация Ордынского района Новосибирской области, уполномоченные органы

и лица, участвующие в процессах размещения и утилизации рекламных конструкций, а также в процессах оценки состояния рекламных конструкций.

Основные понятия

Для целей настоящей Схемы используются следующие основные понятия:

Наружная реклама (по тексту допустимо - рекламные конструкции) - щитовые конструкции, стенды, тумбы, панели-кронштейны, настенные панно, перетяжки, электронные табло, проекционные, лазерные и иные технические средства, конструкции с элементами ориентирующей информации, информирующие о маршрутах движения и находящихся на них объектах, арки, порталы, рамы с рекламной информацией и иные технические средства стабильного территориального размещения, функционально предназначенные для размещения на них рекламной информации, в том числе на внешних стенах, крышах и иных конструктивных элементах зданий, строений и сооружений.

Рекламная поверхность - поверхность рекламной конструкции, предназначенная для распространения рекламы.

Ответственный за эксплуатацию - лицо, эксплуатирующее рекламную конструкцию и несущее ответственность за выполнение требований эксплуатационной документации, а также требований технической безопасности при эксплуатации рекламных конструкций.

Эксплуатация - стадия жизненного цикла рекламной конструкции, на которой осуществляется использование рекламной конструкции по назначению, ее техническое обслуживание, наладка, модернизация и ремонт.

Срок службы рекламной конструкции - установленный проектной документацией период, в течение которого рекламная конструкция может эксплуатироваться.

Категории и виды рекламных конструкций, обязательные требования к оформлению.

По площади рекламного поля отдельно стоящие рекламные конструкции подразделяются на следующие категории:

- малогабаритные рекламные конструкции с площадью одного рекламного поля (стороны) менее 6 кв. м;
- крупногабаритные рекламные конструкции с площадью одного рекламного поля (стороны) от 6 кв. м до 18 кв. м включительно;

По виду и месту расположения рекламные конструкции подразделяются на следующие категории:

- отдельно стоящие рекламные конструкции - стационарные наземные рекламные конструкции на собственных опорах;

- рекламные конструкции, располагаемые на внешних стенах, крышах и иных конструктивных элементах зданий, строений и сооружений, остановочных пунктов движения общественного транспорта;

- рекламные конструкции, располагаемые на столбах освещения, опорах контактной сети.

Под элементами уличной мебели, совмещенными с рекламными конструкциями, понимаются павильоны ожидания городского пассажирского транспорта, указатели остановок городского пассажирского транспорта, уличные скамьи, урны для мусора, уличные часы, таксофонные кабины, терминалы, элементы ограждения пешеходного движения, оснащенные рекламными панелями площадью не более 2,5 кв. м, при условии, что площадь рекламного поля (стороны) не превышает двух третей площади всего информационного поля (стороны) элемента уличной мебели (в случае наличия на элементе уличной мебели одновременно с рекламным полем (стороной) также поля (стороны) для размещения иной информации).

Под рекламными конструкциями индивидуальных проектов понимаются отдельно стоящие рекламные конструкции, одновременно отвечающие следующим требованиям:

- рекламная конструкция имеет формат, отличный от форматов, перечисленных в пунктах Схемы;

- рекламные конструкции, установленные в непосредственной близости от предприятия и связанные с ним единым архитектурно-пространственным решением;

- рекламные конструкции предназначенные исключительно для информирования о месте нахождения конкретного предприятия и/или оказываемых им услугах (виде деятельности).

Под информационными щитами, стендами, тумбами понимаются соответственно рекламные конструкции, удовлетворяющие одновременно следующим условиям:

- щит, стенд, тумба принадлежат муниципальным предприятиям, учреждениям, организациям Ордынского района;

- щит, стенд, тумба используются для размещения информации, освещающей наиболее важные общегородские проекты, связанные с различными сферами деятельности, значимыми событиями, праздничным оформлением;

- размещение на щите, стенде, тумбе вышеуказанной информации осуществляется на основании решений или договоров администрации Ордынского района Новосибирской области;

- работы по изготовлению и установке щита, стенда, тумбы финансируются за счет средств муниципальных предприятий, учреждений, организаций либо за счет бюджета.

Обязательным требованием к оформлению для всех категорий рекламных конструкций является:

-соответствие параметров рекламных конструкций требованиям безопасности при проектировании, монтаже, эксплуатации и обслуживании, согласно действующему законодательству.

- наличие маркировки с указанием рекламораспространителя и номера его телефона (маркировка должна быть размещена под информационным полем, размер текста должен позволять его прочтение с ближайшей полосы движения транспортных средств).

Требования к размещению вновь устанавливаемых отдельно стоящих рекламных конструкций на территории Ордынского района Новосибирской области

Унификация видов рекламных конструкций, мест и приемов их размещения с учетом характерных типов средовых ситуаций (угол, перекресток, квартал, магистраль, транспортная развязка и т.п.).

Упорядоченное размещение рекламных конструкций относительно основных архитектурно-планировочных элементов и относительно друг друга.

Координация рекламных плоскостей рекламных конструкций в соответствии с планировочными осями.

Рациональная группировка и рассредоточение рекламных конструкций на основе пространственного ритма, принципа парности, единства вида, соподчиненности рекламоносителей различных видов и форматов.

Основными местами размещения наземных рекламных конструкций являются:

- для малогабаритных рекламных конструкций - газоны обочин дорог, пешеходные зоны;

- для крупногабаритных рекламных конструкций - газон, разделительные полосы магистралей, полосы у обочин шоссейных дорог, зоны транспортных развязок;

Места расположения наземных рекламных конструкций на территории населенных пунктов должны соответствовать требованиям ГОСТ Р 52044-2003 «Наружная реклама на автомобильных дорогах и территориях городских и сельских поселений Общие технические требования к средствам наружной рекламы. Правила размещения».

Средства наружной рекламы не должны быть размещены в границах коридора безопасности, а также:

- на одной опоре с дорожными знаками и светофорами:

- на железнодорожных переездах, в туннелях и под путепроводами; над - въездами в туннели и выездами из туннелей;

- над проезжей частью;

- на дорожных ограждениях и направляющих устройствах:

- на подпорных стенах, деревьях, скалах, не являющихся частью дорожной инфраструктуры, и других природных объектах.

Места расположения наземных рекламных конструкций на территории вне населенных пунктов должны соответствовать ГОСТ 33027-2014 Дороги автомобильные общего пользования. Требования к размещению средств наружной рекламы»

Средства наружной рекламы не должны размещаться:

- на одной опоре, в одном поперечном сечении с дорожными знаками, светофорами дорожными, табло и знаками переменной информации

- над проезжей частью, обочинами дорог, остановочными полосами, а также на разделительных полосах, дорожных ограждениях, направляющих устройствах;

- на остановочных пунктах маршрутных транспортных средств, а также на расстоянии менее 25 м от них; - на участках концентрации дорожно-транспортных происшествий, железнодорожных переездах, транспортных развязках в разных уровнях, наземных пешеходных переходах, пересечениях и примыканиях автомобильных дорог в одном уровне, пунктах взимания платы, стационарных пунктах весового и габаритного контроля, мостовых сооружениях, в туннелях и под железнодорожными и автомобильными путепроводами, а также на расстоянии менее 350 м от них;

- на участках автомобильных дорог с высотой насыпи земляного полотна более 2 м;

- на участках автомобильных дорог с радиусом кривой в плане менее 1200 м; - на инженерных коммуникациях в границах полосы отвода и придорожной полосы автомобильных дорог;

- на участках автомобильных дорог с продольным уклоном более 40 промилле; - в зонах опасных участков автомобильных дорог, обозначенных соответствующими дорожными знаками; - на подпорных стенах, деревьях, скалах и других природных объектах;

Нижний край рекламной конструкции и крепящих ее конструкций размещают на высоте не менее 4,5 м от уровня проезжей части автомобильной дороги.

Расстояние от средств наружной рекламы до дорожных знаков, светофоров дорожных, табло и знаков переменной информации в продольном направлении относительно оси проезжей части должно быть не менее 100 м. для рекламных конструкций с площадью информационного поля одной стороны средства наружной рекламы от 6 до 18 кв.м.

В качестве проектируемых рекламных конструкций предлагаются следующие типы рекламных конструкций:

Тип 1 – рекламный щит (билборд) - типовая отдельно стоящая щитовая рекламная конструкция крупного формата, имеющая внешние поверхности, специально предназначенные для размещения рекламы.

Площадь одной стороны информационного поля 18,0 кв.м.(3,0 х 6,0 м).

Информационное поле щитовых конструкций обычно имеет 2 стороны. При использовании одной стороны щитовая конструкция должна иметь декоративно оформленную вторую сторону.

Тип 2 – типовая отдельно стоящая конструкция наружной рекламы среднего размера (сити-формат).

Площадь одной стороны информационного поля 2,16 кв.м.(1,2 х 1,8 м).

Информационное поле обычно имеет 2 стороны.

Тип 3 – объемная конструкция с лицевой поверхностью из транслюцентного (полупрозрачного) материала среднего размера, располагается на существующей опоре(световой короб, сити-лайт).

Площадь одной стороны информационного поля 2,16 кв.м.(1,2 х 1,8 м).

Информационное поле имеет 2 стороны.

Тип 4 – реклама на здании, ограждении.

Тип носителя рекламной конструкция разрабатывается индивидуально (баннер на фасаде, крышная установка, брандмауэр, медиафасад)

Площадь и количество сторон также разрабатывается для каждой конструкции индивидуально.

На одной улице (площади) устанавливаются рекламные конструкции, сохраняющие между собой стилистическое единство.

Размещение элементов уличной мебели, совмещенных с рекламными конструкциями, рекламных конструкций с рекламной плоскостью, расположенной вдоль направления движения транспорта, рекламных конструкций, расположенных по разные стороны проезжих частей улиц, магистралей, рекламных конструкций, используемых исключительно для размещения территориальной некоммерческой информации, а также информационных щитов, стендов, тумб допускается без соблюдения требований, установленных в пунктах настоящей Схемы, по согласованию с администрацией Ордынского района Новосибирской области.

Рекламные конструкции, размещаемые на конструктивных элементах зданий и сооружений, не могут нарушать архитектурный и художественный облик здания, сооружения, создавать помехи для очистки кровель от снега и льда.

Перед фасадом крупных торговых центров могут быть установлены рекламные конструкции, выполненные по индивидуальным проектам, уличная мебель с информацией об арендаторах или услугах торгового центра, улучшающие благоустройство прилегающих территорий, при соблюдении следующих условий:

- число арендаторов превышает возможность размещения вывесок на фасаде здания;
- на памятниках культуры, истории, архитектуры запрещено размещать более одной вывески.

Требования к дизайну, колористике, подсветке

При размещении рекламных конструкций учитывается архитектурная среда поселения. Рекламные конструкции, а также рекламные и информационные изображения, размещаемые на них, соответствуют контексту градостроительной ситуации, улучшая визуальный образ, подчеркивая индивидуальность сложившейся застройки. Основные критерии, по которым обеспечивается наиболее полное соответствие:

колористика - для оформления рекламных конструкций используются цвета, сочетающиеся с окружающим фоном;

стилистика окружающей среды - при проектировании рекламных конструкций учитывается пластика архитектуры, ее исторические особенности;

пропорции и масштаб - размеры рекламных конструкций и элементов изображений соответствуют размерам окружающих объектов, учитывают особенности их архитектуры;

структура - при размещении рекламных конструкций учитывается существующая в архитектурной среде структура, периодичность с целью формирования целостного восприятия территориального пространства.

Дизайн наземных рекламных конструкций согласовывается с администрацией Ордынского района Новосибирской области.

Цветовое решение наземных рекламных конструкций должно отвечать сложившейся колористике территориальной среды поселений Ордынского района Новосибирской области:

- гармонировать с архитектурно-пространственным окружением и другими элементами благоустройства и оборудования, улучшая территориальную среду;

- иметь нейтральный унифицированный характер на основе ограниченного числа колеров по согласованию с администрацией Ордынского района Новосибирской области.

В целях наиболее корректного включения рекламных конструкций, поддерживающих колористику территориальной среды поселений Ордынского района Новосибирской области, рекомендуется:

- использование более светлых нейтральных тонов окраски для рекламных конструкций, расположенных в крупных открытых пространствах, в общественно-деловых зонах, зонах историко-культурного назначения;

- использование более темных нейтральных тонов окраски для рекламных конструкций, расположенных в условиях плотной застройки, вблизи садово-парковых объектов, на фоне зеленых насаждений.

Основными цветами рекомендуются:

- для малогабаритных рекламных конструкций, устанавливаемых в районах исторической застройки, - нейтральные тона, сочетаемые с тоном окружающей архитектурной среды.

- для средних и крупногабаритных рекламных конструкций – светлые нейтральные тона, сочетаемые с тоном окружающей архитектурной среды.

В границах перекрестка, квартала, локальной архитектурно-планировочной ситуации цветовое решение наземных рекламных конструкций должно иметь единый упорядоченный характер.

Для малогабаритных рекламных конструкций рекомендуется предусмотреть внутреннюю подсветку рекламного поля, при наличии технических условий.

Для средних и крупногабаритных рекламных конструкций рекомендуется предусмотреть систему наружной или внутренней подсветки рекламного поля, при наличии технических условий.

Подсветка должна обеспечивать равномерную освещенность рекламного поля, читаемость информации, комплексное световое решение территориальной среды в вечернее и ночное время.

Подсветка наземных рекламных конструкций должна быть согласована с решением художественной подсветки фасадов отдельных зданий, улиц, площадей, сооружений, объектов монументально-декоративного искусства, ландшафтных объектов, не ухудшать эстетических характеристик и условий целостного визуального восприятия архитектурной среды.

Зонирование территории Ордынского района Новосибирской области, определяющее возможность размещения рекламных конструкций.

С целью дифференциации подходов к размещению рекламных конструкций рекламы и информации, территория муниципального образования представлена следующими зонами:

"ИСТОРИКО-КУЛЬТУРНАЯ ЗОНА"

К этой зоне относятся территория исторического центра поселения, территории, прилегающие к памятникам архитектуры и культуры, монументам, культовым сооружениям и т.п.

Территории с преимущественной застройкой жилыми домами высотой до 4-х этажей, обычно в индивидуальном исполнении.

Размещаются конструкции 1,2 м х 1,8 м, уличная мебель, индивидуальные проекты.

"РЕКРЕАЦИОННЫЕ ЗОНЫ"

К этим зонам относятся природные территории - места отдыха и досуга населения (парки, скверы, пляжи, прибрежные зоны и т.п.).

В рекреационных зонах поселений реклама запрещена вообще. Исключение составляют лишь уличная мебель, рекламные конструкции по индивидуальным проектам при согласовании с администрацией Ордынского района Новосибирской области.

Не допускается размещение рекламных конструкций на стационарных оградах архитектурных ансамблей, парков, скверов.

Не допускается уничтожение или повреждение зеленых насаждений на территории, прилегающей к месту установки рекламной конструкции.

"ОБЩЕСТВЕННО-ДЕЛОВАЯ ЗОНА"

К этой зоне относятся:

- улицы и площади с преимущественно общественной застройкой, открытые пространства и площади, территории вблизи крупных торговых центров, торгово-развлекательных и развлекательных заведений, офисных зданий и т.п.;

- улицы и площади вблизи административных зданий, учебных заведений: ВУЗов, школ и т.д.;

- улицы и площади вблизи объектов культурного, туристического значения, таких как вокзалы, автовокзалы, гостиницы, музеи, Дворцы и Дома культуры и т.п.;

Размещаются конструкции (1,2 х 1,8; 3 х 6), уличная мебель, индивидуальные проекты.

"ЗОНА ПЕРСПЕКТИВНОГО РАЗВИТИЯ ТЕРРИТОРИЙ"

К этим зонам относятся:

- въезды в поселения, автодороги, магистрали межселенного назначения, а также улицы (500 метров до и после установленной городской черты), при движении по которым у транзитных пассажиров складывается общее впечатление о поселениях Ордынского района Новосибирской области

- территории развивающейся и перспективной застройки микрорайонов поселений Ордынского района Новосибирской области

- территории, на которых расположены промышленные предприятия, складские, производственные помещения и т.п.

В этой зоне целесообразно использовать не только крупноформатные рекламные конструкции, но и использовать пространство для установки рекламных конструкций по индивидуальным проектам при формировании позитивного имиджа поселений.

Размещаются конструкции (1,2 х 1,8; 3 х 6), особо крупные форматы (при возникновении градостроительной ситуации - по согласованию), уличная мебель, индивидуальные проекты.

Особенности определения границ зон.

Границы зон для магистралей, дорог и улиц проходят по фасадам и торцам зданий и сооружений первой линии застройки.

При стыке двух зон граница проходит по фасадам и торцам зданий и сооружений первой линии застройки, при этом вся улица, включая проезжую часть, тротуары, газоны и другие элементы благоустройства, проходящая на границе двух зон, относится к более приоритетной из соседствующих зон.

Приоритетность зон (в порядке убывания):

а) историко-культурная зона;

б) рекреационные зоны;

в) общественно-деловая зона;

г) зона перспективного развития территорий.

9. Ограничение по размещению рекламных конструкций

9.1. На территории "Историко-культурной зоны":

- не предусматривается использование рекламных конструкций типа короба на опорах освещения и контактной сети.

Размещение на опорах освещения рекламных конструкций допускается в качестве рекламы-указателя для организаций, предприятий внутриквартального размещения в виде облегченной конструкции.

Размещение на опоре более одной рекламной конструкции не допускается.

Размещаемые на опоре кронштейны должны быть ориентированы в сторону, противоположную проезжей части.

На территории "Историко-культурной зоны":

- не допускается установка рекламных конструкций на тротуарах;

- перетяжки размещаются как временная рекламная конструкция сроком не более двух месяцев на период события, праздника, анонсирования проекта, программы и пр.

Не допускается размещение рекламных конструкций (всех видов) на зданиях, представляющих архитектурную и (или) историческую ценность, перечень которых определяется в соответствии с действующими нормативными правовыми актами.

Не допускается размещать средства наружной рекламы ближе 100 м:

- от храмовых сооружений;

- от учреждений культуры, образования;

- от мест общепоселковых захоронений;

- от мемориальных комплексов и объектов;

- от объектов культурного наследия федерального, областного и муниципального значения.

Исключения составляют собственные информационные конструкции перечисленных предприятий и учреждений на собственных или арендуемых объектах недвижимости либо на собственных или арендуемых земельных участках. Необходимо проект рекламных конструкций согласовать с администрацией Ордынского района Новосибирской области.

Переходные положения

Требования к территориальному размещению рекламных конструкций распространяются на рекламные конструкции, размещенные до вступления в силу настоящей Схемы.

Рекламные конструкции, размещенные с нарушением территориального размещения, нормативных расстояний, или конструкции, находящиеся в

ненадлежащем состоянии, должны быть демонтированы в течение одного года с момента вступления в силу настоящей Схемы.

Рекламные конструкции, размещенные с нарушением требований настоящей Схемы, должны быть приведены в соответствие с типоразмерным рядом согласно требованиям Схемы по окончании срока договоров, заключенных до вступления в силу Схемы.

При проведении модернизации или изменении территориального размещения рекламных конструкций, произведенных и размещенных до вступления в силу настоящей Схемы, должны соблюдаться требования настоящей Схемы.

Перечень адресных ориентиров установки и эксплуатации рекламных конструкций

№ РК	Адрес установки и эксплуатации рекламной конструкции	Тип рекламной конструкции	Коли-чество сторон	Размер, м	Площадь кв.м
1.	автодорога К-17 Вагайцевский с/с (119 км +700 м слева)	Тип 1	2	3 х 6	18,0
2.	р.п. Ордынское, ул.Советская, 9	Тип 4	1	0,4 х 2,0	0,8
3.	р.п. Ордынское, ул. М.Горького, 6	Тип 4	1	3,2 х 14,0	44,8
4.	р.п. Ордынское, ул. М.Горького, 6	Тип 4	1	3,2 х 3,5	11,2
5.	р.п. Ордынское, ул. Советская, 1	Тип 4	1	2,0 х 8,9	17,8
6.	р.п. Ордынское, пр-т Ленина, 3	Тип 4	1	1,2 х 1,4	13,7
7.	р.п. Ордынское, пр-т Ленина, 26	Тип 4	1	2,7 х 4,9	13,2
8.	р.п. Ордынское, пр-т Революции, 88/4	Тип 4	1	3,0 х 6,0	18,0
9.	р.п. Ордынское, пр-т Ленина, 26	Тип 4	1	2,7 х 4,9	13,2
10.	р.п. Ордынское, ул. Октябрьская, 2б	Тип 4	1	6,0 х 2,0	72
11.	р.п. Ордынское, ул. Октябрьская, 2/1	Тип 4	1	6,0 х 12,0	72
12.	р.п. Ордынское, ул. Октябрьская, 2/1	Тип 4	1	2,7 х 78,0	210,6
13.	р.п. Ордынское, ул. Октябрьская, 21а	Тип 4	1	6,1 х 5,3	32,3
14.	автодорога К-18р Вагайцевский с/с 0 км +200м (справа)	Тип 1	2	3,0 х 6,0	18,0
15.	р.п. Ордынское, ул. Октябрьская, 46а	Тип 1	2	3,0 х 6,0	18,0
16.	р.п. Ордынское, ул. Советская, д. 2а	Тип 4		3,0 х 5,0	15,0
17.	р.п. Ордынское, пр-т Ленина, д. 2	Тип 4	1	1,0 х 5,0	5,0
18.	р.п. Ордынское, пр-т Ленина, д. 2	Тип 4	1	0,3 х 0,3	0,9
19.	р.п. Ордынское, пр-т Ленина, д .2	Тип 4	1	0,2 х 0,2	0,4
20.	р.п. Ордынское, пр-т Ленина, д. 28	Тип 4	1	2,0 х 14,0	28,0
21.	р.п. Ордынское, ул. Советская, д. 1/1	Тип 4	1	2,5 х 21,1	52,7
22.	р.п. Ордынское, ул. Мира, д. 67	Тип 4	1	1,8 х 70,0	126,0
23.	р.п. Ордынское, ул. Октябрьская 21а	Тип 4	1	6,0 х 3,0	18,0
24.	р.п. Ордынское, ул. Октябрьская 21а	Тип 4	1	2,0 х 4,0	8,0
25.	р.п. Ордынское, ул. Октябрьская 21а	Тип 4	1	6,0 х 6,0	36,0
26.	с. Верх-Ирмень, ул. Кандикова, 34	Тип 4	1	5,0 х 0,8	4,0
27.	с. Верх-Ирмень, ул. Кандикова, 34	Тип 4	1	0,4 х 0,4	0,8
28.	р.п. Ордынское, ул. Кирова	Тип 4	1	3,5 х 2,5	8,75
29.	р.п. Ордынское, пр-т Ленина, 2	Тип 4	4	6,0 х 3,0 х 4,0	72,0
30.	р.п. Ордынское, пр-т Ленина, 2	Тип 4	1	0,5 х 16,0	8,0
31.	р.п. Ордынское, пр-т Ленина, 2	Тип 4	1	0,5 х 8,0	4,0
32.	Трасса К-17Р 72 км + 050 м справа	Тип 1	2	3,0 х 6,0	18,0
33.	Трасса К-17Р 74 км +300 м слева	Тип 4	2	3,0 х 6,0	18,0
34.	р.п. Ордынское, пр-т Ленина, 10	Тип 4	1	2,0 х 12,0	24,0
35.	р.п. Ордынское, пр-т Ленина, 11	Тип 4	1	1,9 х 1,4	2,66
36.	р.п. Ордынское, пр-т Ленина, 11	Тип 4	1	4,56 х 1,39	6,34
37.	р.п. Ордынское, пр-т Ленина, 7 кв. 9	Тип 4	1	0,3 х 2,7	0,81
38.	р.п. Ордынское, пр-т Ленина, 26	Тип 4	1	5,4 х 2,4	12,96
39.	р.п. Ордынское, пр-т Ленина, 2	Тип 4	1	3,0 х 4,0	12,0
40.	р.п. Ордынское, пр-т Ленина, 2	Тип 4	1	2,0 х 5,0	10,0

41.	р.п. Ордынское, пр-т Ленина, 2	Тип 4	1	1,5 х 3,0	4,5
42.	р.п. Ордынское, пр-т Революции, 20	Тип 4	1	0,609 х 3,6	2,192
43.	р.п. Ордынское, пр-т Ленина, 13	Тип 4	1	1,66 х 15,52	30,74
44.	р.п. Ордынское, пр-т Революции, остановка «Автовокзал» вблизи жилого дома № 7	Тип 3	2	1,8 х 1,2	2,16
45.	р.п. Ордынское, пр-т Революции, остановка «Автовокзал» вблизи магазина Мария -Ра	Тип 3	2	1,8 х 1,2	2,16
46.	р.п. Ордынское, пр-т Революции, остановка «Центр»	Тип 3	2	1,8 х 1,2	2,16
47.	р.п. Ордынское, ул. Советская, 1/5	Тип 4	1	1,5 х 14,0	21,0
48.	р.п. Ордынское, пр-т Ленина, 10	Тип 4	1	0,5 х 0,5	0,25
49.	р.п. Ордынское, пр-т Ленина, 10	Тип 4	1	0,6 х 1,3	0,78
50.	р.п. Ордынское, пр-т Ленина, 10	Тип 4	1	0,95 х 6,0	5,7
51.	Трасса К-17Р 85 км + 600 м справа	Тип 4	1	3,0 х 6,0	18,0
52.	р.п. Ордынское, ул. Октябрьская, 9	Тип 4	1	0,8 х 2,8	1,6
53.	р.п. Ордынское, пр-т Ленина, 20	Тип 4	1	3,0 х 6,0	18,0
54.	р.п. Ордынское, пр-т Ленина, 20	Тип 4	1	2,0 х 2,0	4,0
55.	р.п. Ордынское, ул. Октябрьская 96а	Тип 4	1	3,0 х 28,0	54,0
56.	р.п. Ордынское, пр-т Ленина, 20	Тип 4	1	2,5 х 2,5	6,25
57.	р.п. Ордынское, пр-т Ленина, 20	Тип 4	1	2,5 х 2,5	6,25
58.	р.п. Ордынское, ул. Октябрьская, 38	Тип 4	1	2,7 х 9,4	25,38
59.	р.п. Ордынское, ул. Октябрьская, 38	Тип 4	1	2,7 х 21,0	56,7
60.	р.п. Ордынское, пр-т Ленина, 2	Тип 4	1	1,9 х 5,9	11,25
61.	р.п. Ордынское, пр-т Ленина, 2	Тип 4	1	1,05 х 4,55	4,78
62.	р.п. Ордынское, пр-т Ленина, 20	Тип 4	1	2,5 х 3,0	7,5 м2
63.	р.п. Ордынское, пр-т Ленина, 18а	Тип 4	1	1,6 х 1,75	2,8
64.	р.п. Ордынское, пр-т Ленина, 4	Тип 4	1	0,6 х 3,0	1,8
65.	р.п. Ордынское, пр-т Ленина, 22	Тип 4	1	1,2 х 0,6	0,72
66.	Трасса К-17Р 95 км справа	Тип 1	2	3,0 х 6,0	18,0
67.	р.п. Ордынское, пр-т Ленина, 28	Тип 4	1	2,2 х 12,5	27,5
68.	Трасса К-17Р р.п. Ордынское, ул. Октябрьская, 24	Тип 4	2	3,0 х 6,0	18,0
69.	р.п. Ордынское, переулок Школьный, 10	Тип 4	1	2,0 х 2,2	4,0
70.	р.п. Ордынское, переулок Школьный, 10	Тип 4	1	1,1 х 3,6	3,96
71.	р.п. Ордынское, переулок Школьный, 10	Тип 4	1	1,1 х 8,7	9,57
72.	р.п. Ордынское, пр-т Ленина, 22	Тип 4	1	2,6 х 1,6	4,16
73.	р.п. Ордынское, пр-т Ленина, 22	Тип 4	1	,0 х 4,0	4,0
74.	р.п. Ордынское, пр-т Ленина, 9	Тип 4	1	2,0 х 1,5	3,0
75.	пос. Чернаково, ул. Карла Маркса, д. 2а, кв. 1	Тип 4	1	2,0 х 2,3	4,6
76.	р.п. Ордынское, пр-т Ленина, 2	Тип 4	1	1,7 х 6,0	10,2
77.	р.п. Ордынское, пр-т Ленина, 2	Тип 4	1	1,7 х 11,0	18,7
78.	р.п. Ордынское, пр-т Ленина, 2	Тип 4	1	1,1 х 6,3	6,93
79.	Нижнекаменский сельсовет 54:20:040301:113	Тип 1	2	3,5 х 2,5	8,75
80.	р.п. Ордынское, пр-т Революции, 45	Тип 4	1	1,3 х 11,49	14,94
81.	р.п. Ордынское, пр-т Революции, 45	Тип 4	1	2,0 х 12,0	24,0
82.	Трасса К-17Р 105 км + 400 м слева	Тип 1	2	3,0 х 6,0	18,0
83.	Трасса К-17Р 105 км + 940,5 м справа	Тип 1	2	3,0 х 6,0	18,0
84.	р.п. Ордынское, ограждение стадиона со стороны ул. Пристанская	Тип 4	1	1,5 х 6,0	9,0
85.	Трасса К-17Р, 101 км + 700 м слева	Тип 1	2	3,0 х 6,0	18,0
86.	Трасса К-17Р, 110 км + 100 м справа	Тип 1	2	3,0 х 6,0	18,0
87.	р.п. Ордынское, пр-т Ленина, 5	Тип 4	1	0,55 х 3,22	1,8
88.	р.п. Ордынское, пр-т Ленина, 5	Тип 4	1	2,2 х 4,6	10,1

89.	р.п. Ордынское, пр-т Ленина, 5	Тип 4	1	2,2 х 3,6	7,9
90.	р.п. Ордынское, пр-т Ленина, 5	Тип 4	1	2,2 х 4,6	10,1
91.	Трасса К-17Р,105 км + 850 м (слева)	Тип 1	2	3,0 х 6,0	18,0
92.	Трасса К-17Р,105 км + 960 м (слева)	Тип 1	2	3,0 х 6,0	18,0
93.	Трасса К-17Р,106 км + 070 м (слева)	Тип 1	2	3,0 х 6,0	18,0
94.	Трасса К-17Р,106 км + 180 м (слева)	Тип 1	2	3,0 х 6,0	18,0
95.	Трасса К-17Р,107 км + 400 м (слева)	Тип 1	2	3,0 х 6,0	18,0
96.	Ордынский район, р.п. Ордынское (ограждение стадиона) со стороны ул. Пристанская	Тип 4	1	1,5 х 6,0	9,0
97.	Трасса К-17Р,106 км + 100 м (справа)	Тип 1	2	3,0 х 6,0	18,0
98.	Трасса К-17Р,104 км + 500 м (слева)	Тип 1	2	3,0 х 6,0	18,0
99.	Трасса К-17Р,105 км + 180 м (слева)	Тип 1	2	3,0 х 6,0	18,0
100.	Трасса К-17Р,105 км + 050 м (справа)	Тип 1	2	3,0 х 6,0	18,0
101.	Трасса К-17Р,107 км + 400 м (справа)	Тип 1	2	3,0 х 6,0	18,0
102.	Трасса К-17Р,104 км + 700 м (слева)	Тип 1	2	3,0 х 6,0	18,0
103.	Трасса К-17Р,106 км + 300 м (слева)	Тип 1	2	3,0 х 6,0	18,0
104.	Трасса К-17Р,104 км + 800 м (справа)	Тип 1	2	3,0 х 6,0	18,0
105.	Трасса К-17Р,106 км + 500 м (справа)	Тип 1	2	3,0 х 6,0	18,0
106.	Трасса К-17Р,105 км + 700 м (слева)	Тип 1	2	3,0 х 6,0	18,0
107.	Трасса К-17Р,106 км + 800 м (справа)	Тип 1	2	3,0 х 6,0	18,0
108.	Трасса К-17Р,107 км + 200 м (слева)	Тип 1	2	3,0 х 6,0	18,0
109.	Трасса К-17Р,105 км + 700 м (справа)	Тип 1	2	3,0 х 6,0	18,0
110.	р.п. Ордынское, пр-т Ленина 2	Тип 4	1	3,25 х 3,75	12,19
111.	р.п. Ордынское, ул. М. Горького, д. 2	Тип 4	2	3,0 х 36,0	108,0
112.	р.п. Ордынское, ул. М. Горького, д. 2	Тип 4	2	3,0 х 12,0	36,0
113.	р.п. Ордынское, ул. М. Горького, д. 2	Тип 4	2	3,0 х 12,0	36,0
114.	р.п. Ордынское, ул. Мира, д. 43а	Тип 4	2	6,5 х 4,7	30,55
115.	р.п. Ордынское, ул. Октябрьская, вблизи жилого дома 30	Тип 1	2	3,0 х 6,0	18,0
116.	р.п. Ордынское, ул. Октябрьская, вблизи жилого дома 96 к 1	Тип 1	2	3,0 х 6,0	18,0
117.	р.п. Ордынское, ул. Октябрьская, вблизи жилого дома 98а	Тип 1	2	3,0 х 6,0	18,0
118.	автодорога К-17р, с. Красный Яр	Тип 1	2	3,0 х 6,0	18,0
119.	автодорога К-17 Вагайцевский с/с (119 км +600 м слева)	Тип 1	2	3,0 х 6,0	18,0
120.	автодорога 50К-17Р 64 км + 450 слева	Тип 1	2	3,0 х 6,0	18,0
121.	автодорога 50К-17Р 62 км + 050 справа	Тип 1	2	3,0 х 6,0	18,0
122.	автодорога 50К-17Р 62 км + 050 слева	Тип 1	2	3,0 х 6,0	18,0
123.	р.п. Ордынское, просп. Ленина, 1	Тип 3	2	1,2 х 1,8	2,16
124.	р.п. Ордынское, просп. Ленина, 3а	Тип 4	1	индив.	индив.
125.	р.п. Ордынское, просп. Ленина, 3	Тип 2	2	1,2 х 1,8	2,16
126.	р.п. Ордынское, просп. Ленина, 5	Тип 1	2	3,0 х 6,0	18,0
127.	р.п. Ордынское, просп. Ленина, 4	Тип 2	2	1,2 х 1,8	2,16
128.	р.п. Ордынское, просп. Ленина, 4	Тип 4	1	индив.	индив.
129.	р.п. Ордынское, просп. Ленина, 5	Тип 4	1	индив.	индив.
130.	р.п. Ордынское, просп. Ленина, 10	Тип 2	2	1,2 х 1,8	2,16
131.	р.п. Ордынское, просп. Ленина, 11	Тип 3	2	1,2 х 1,8	2,16
132.	р.п. Ордынское, просп. Ленина, 5	Тип 4	1	индив.	индив.
133.	р.п. Ордынское, просп. Ленина, 11	Тип 1	2	3,0 х 6,0	18,0
134.	р.п. Ордынское, просп. Ленина, 13	Тип 4	1	индив.	индив.
135.	р.п. Ордынское, просп. Ленина, 20	Тип 2	2	1,2 х 1,8	2,16

136.	р.п. Ордынское, просп. Ленина, 17	Тип 2	2	1,2 х 1,8	2,16
137.	р.п. Ордынское, просп. Ленина, 24	Тип 4	1	индив.	индив.
138.	р.п. Ордынское, просп. Ленина, 24	Тип 1	2	3,0 х 6,0	18,0
139.	р.п. Ордынское, просп. Ленина, 17	Тип 1	2	3,0 х 6,0	18,0
140.	р.п. Ордынское, просп. Ленина, 17	Тип 1	2	3,0 х 6,0	18,0
141.	р.п. Ордынское, просп. Ленина, 17	Тип 4	1	индив.	индив.
142.	р.п. Ордынское, просп. Ленина, 17	Тип 4	1	индив.	индив.
143.	р.п. Ордынское, просп. Ленина, 28	Тип 2	2	1,2 х 1,8	2,16
144.	р.п. Ордынское, просп. Ленина, 19а	Тип 3	2	1,2 х 1,8	2,16
145.	р.п. Ордынское, просп. Ленина, 28	Тип 1	2	3,0 х 6,0	18,0
146.	р.п. Ордынское, просп. Ленина, 5	Тип 4	1	индив.	индив.
147.	р.п. Ордынское, просп. Революции, 15	Тип 2	2	1,2 х 1,8	2,16
148.	р.п. Ордынское, просп. Революции, 17	Тип 1	2	3,0 х 6,0	18,0
149.	р.п. Ордынское, просп. Ленина, 19	Тип 4	1	индив.	индив.
150.	р.п. Ордынское, просп. Ленина, 32а	Тип 2	2	1,2 х 1,8	2,16
151.	р.п. Ордынское, просп. Ленина, 36	Тип 2	2	1,2 х 1,8	2,16
152.	р.п. Ордынское, просп. Революции, 36	Тип 2	2	1,2 х 1,8	2,16
153.	р.п. Ордынское, просп. Революции, 22	Тип 1	2	3,0 х 6,0	18,0
154.	р.п. Ордынское, просп. Ленина, 5	Тип 4	1	индив.	индив.
155.	р.п. Ордынское, пер. Школьный, 10/1	Тип 2	2	1,2 х 1,8	2,16
156.	р.п. Ордынское, просп. Революции, 21	Тип 4	1	индив.	индив.
157.	р.п. Ордынское, просп. Революции, 25	Тип 3	2	1,2 х 1,8	2,16
158.	р.п. Ордынское, просп. Революции, 22	Тип 2	2	1,2 х 1,8	2,16
159.	р.п. Ордынское, просп. Революции, 47	Тип 2	2	1,2 х 1,8	2,16
160.	р.п. Ордынское, просп. Революции, 47	Тип 3	2	1,2 х 1,8	2,16
161.	р.п. Ордынское, просп. Революции, 55	Тип 1	2	3,0 х 6,0	18,0
162.	р.п. Ордынское, просп. Революции, 56	Тип 2	2	1,2 х 1,8	2,16
163.	р.п. Ордынское, просп. Революции, 56	Тип 4	1	индив.	индив.
164.	р.п. Ордынское, просп. Революции, 61	Тип 3	2	1,2 х 1,8	2,16
165.	р.п. Ордынское, просп. Революции, 67	Тип 2	2	1,2 х 1,8	2,16
166.	р.п. Ордынское, просп. Революции, 68	Тип 4	1	индив.	индив.
167.	р.п. Ордынское, просп. Революции, 71	Тип 3	2	1,2 х 1,8	2,16
168.	р.п. Ордынское, просп. Революции, 81	Тип 3	2	1,2 х 1,8	2,16
169.	р.п. Ордынское, просп. Революции, 81а	Тип 4	1	индив.	индив.
170.	р.п. Ордынское, просп. Революции, 81а	Тип 1	2	3,0 х 6,0	18,0
171.	р.п. Ордынское, ул. Пристанская, 3	Тип 3	2	1,2 х 1,8	2,16
172.	р.п. Ордынское, ул. Восход, 3	Тип 1	2	3,0 х 6,0	18,0
173.	автодорога 50К-17Р,104 км + 430 м (слева)	Тип 1	2	3,0 х 6,0	18,0
174.	р.п. Ордынское, ул. Степная, 34	Тип 2	2	1,2 х 1,8	2,16
175.	р.п. Ордынское, ул. Степная, 30а	Тип 1	2	3,0 х 6,0	18,0
176.	р.п. Ордынское, Водостроевская улица, 14/1	Тип 3	2	1,2 х 1,8	2,16
177.	р.п. Ордынское, ул. Западная, 9а	Тип 2	2	1,2 х 1,8	2,16
178.	р.п. Ордынское, ул. Октябрьская, 105В	Тип 1	2	3,0 х 6,0	18,0
179.	автодорога 50К-17Р 101 км + 100 (справа)	Тип 1	2	3,0 х 6,0	18,0
180.	автодорога 50К-17Р 109 км + 080 (справа)	Тип 1	2	3,0 х 6,0	18,0
181.	автодорога 50К-17Р 108 км + 300 (слева)	Тип 1	2	3,0 х 6,0	18,0
182.	автодорога 50К-17Р 107 км + 800 (слева)	Тип 1	2	3,0 х 6,0	18,0
183.	автодорога 50К-17Р 107 км + 630 (справа)	Тип 1	2	3,0 х 6,0	18,0
184.	автодорога 50К-17Р 106 км + 650 (справа)	Тип 1	2	3,0 х 6,0	18,0
185.	автодорога 50К-17Р 106 км + 420 (слева)	Тип 1	2	3,0 х 6,0	18,0
186.	автодорога 50К-17Р 106 км + 220 (слева)	Тип 1	2	3,0 х 6,0	18,0
187.	автодорога 50К-17Р 105 км + 750 (справа)	Тип 1	2	3,0 х 6,0	18,0

188.	автодорога 50К-17Р 105 км + 550 (справа)	Тип 1	2	3,0 х 6,0	18,0
189.	р.п. Ордынское, Октябрьская, 40/б	Тип 4	1	индив.	индив.
190.	р.п. Ордынское, Октябрьская, 42	Тип 3	2	1,2 х 1,8	2,16
191.	р.п. Ордынское, Советская, 2	Тип 4	1	индив.	индив.
192.	р.п. Ордынское, ул. Советская, 1/3	Тип 2	2	1,2 х 1,8	2,16
193.	р.п. Ордынское, ул. Советская, 1/3	Тип 1	2	3,0 х 6,0	18,0
194.	р.п. Ордынское, Советская, 1	Тип 4	1	индив.	индив.
195.	р.п. Ордынское, Советская, 5а	Тип 4	1	индив.	индив.
196.	р.п. Ордынское, Советская, 9	Тип 4	1	индив.	индив.
197.	автодорога 50К-17Р 104 км + 860 (справа)	Тип 1	2	3,0 х 6,0	18,0
198.	автодорога 50К-17Р 104 км + 640 (справа)	Тип 1	2	3,0 х 6,0	18,0
199.	р.п. Ордынское, ул. Пристанская, 18	Тип 1	2	3,0 х 6,0	18,0
200.	р.п. Ордынское, ул. Кирова, 102	Тип 1	2	3,0 х 6,0	18,0
201.	с. Вагайцево, ул. 40 лет Победы, 9а	Тип 3	2	1,2 х 1,8	2,16
202.	с. Вагайцево, ул. Столичная, 4	Тип 1	2	3,0 х 6,0	18,0
203.	автодорога 50К-17Р 102 км + 950 (слева)	Тип 1	2	3,0 х 6,0	18,0
204.	автодорога 50К-17Р 102 км + 610 (справа)	Тип 1	2	3,0 х 6,0	18,0
205.	д. Березовка, ул. Новая, 11	Тип 1	2	3,0 х 6,0	18,0
206.	д. Березовка, ул. Центральная, 1	Тип 2	2	1,2 х 1,8	2,16
207.	д. Березовка, ул. Центральная, 3	Тип 1	2	3,0 х 6,0	18,0
208.	д. Березовка, ул. Центральная, 4	Тип 2	2	1,2 х 1,8	2,16
209.	д. Березовка, ул. Садовая, 6	Тип 2	2	1,2 х 1,8	2,16
210.	д. Березовка, ул. Садовая, 4	Тип 2	2	1,2 х 1,8	2,16
211.	а/д Устюжанино - Новокузьминка, д. Верх-Алеус, ул. Панельная, 10	Тип 1	2	3,0 х 6,0	18,0
212.	а/д Устюжанино - Новокузьминка, д. Верх-Алеус, ул. Кузьминская, 23	Тип 1	2	3,0 х 6,0	18,0
213.	д. Верх-Алеус, ул. Зеленая, 7а	Тип 2	2	1,2 х 1,8	2,16
214.	д. Верх-Алеус, ул. Зеленая, 13	Тип 1	2	3,0 х 6,0	18,0
215.	д. Верх-Алеус, ул. Зеленая, 7	Тип 2	2	1,2 х 1,8	2,16
216.	д. Новокузьмина, ул. Центральная, 19а	Тип 2	2	1,2 х 1,8	2,16
217.	д. Новокузьмина, ул. Кузнечная, 16	Тип 1	2	3,0 х 6,0	18,0
218.	д. Верх-Чик, ул. Ленина, 1	Тип 1	2	3,0 х 6,0	18,0
219.	д. Верх-Чик, ул. Молодежная, 16	Тип 2	2	1,2 х 1,8	2,16
220.	д. Верх-Чик, ул. Молодежная, 14	Тип 2	2	1,2 х 1,8	2,16
221.	д. Верх-Чик, ул. Нефтянников, 17	Тип 1	2	3,0 х 6,0	18,0
222.	д. Верх-Чик, ул. Школьная, 6	Тип 2	2	1,2 х 1,8	2,16
223.	д. Верх-Чик, ул. Новая, 1	Тип 1	2	3,0 х 6,0	18,0
224.	д. Малый Чик, ул. Партизанская, 1	Тип 1	2	3,0 х 6,0	18,0
225.	с. Верх-Ирмень, ул. Коммунистическая, 2	Тип 2	2	1,2 х 1,8	2,16
226.	с. Верх-Ирмень, ул. Тельмана, 7	Тип 2	2	1,2 х 1,8	2,16
227.	с. Верх-Ирмень, ул. Тельмана, 27/1	Тип 3	2	1,2 х 1,8	2,16
228.	с. Верх-Ирмень, ул. Коммунистическая, 56	Тип 1	2	3,0 х 6,0	18,0
229.	с. Верх-Ирмень, ул. Коммунистическая, 55/1	Тип 2	2	1,2 х 1,8	2,16
230.	с. Верх-Ирмень, Микрорайон Агрогородок, 13	Тип 3	2	1,2 х 1,8	2,16
231.	с. Верх-Ирмень, Микрорайон Агрогородок, 20/2	Тип 2	2	1,2 х 1,8	2,16
232.	с. Верх-Ирмень, ул. Коммунистическая, 46	Тип 1	2	3,0 х 6,0	18,0
233.	с. Верх-Ирмень, ул. Коммунистическая, 162	Тип 1	2	3,0 х 6,0	18,0
234.	автодорога 50К-17Р 73 км + 460 (слева)	Тип 1	2	3,0 х 6,0	18,0
235.	автодорога 50К-17Р 71 км + 870 (справа)	Тип 1	2	3,0 х 6,0	18,0
236.	д. Верх-Чик, ул. Ленина, 1	Тип 1	2	3,0 х 6,0	18,0
237.	д. Верх-Чик, ул. Молодежная, 16	Тип 2	2	1,2 х 1,8	2,16

238.	д. Верх-Чик, ул. Молодежная, 14	Тип 2	2	1,2 х 1,8	2,16
239.	д. Верх-Чик, ул. Нефтянников, 17	Тип 1	2	3,0 х 6,0	18,0
240.	д. Верх-Чик, ул. Школьная, 6	Тип 2	2	1,2 х 1,8	2,16
241.	д. Верх-Чик, ул. Новая, 1	Тип 1	2	3,0 х 6,0	18,0
242.	с. Кирза, пересечение ул. Ленина - ул. Октябрьская	Тип 1	2	3,0 х 6,0	18,0
243.	д. Малый Чик, ул. Партизанская, 1	Тип 1	2	3,0 х 6,0	18,0
244.	с. Кирза, ул. Школьная, 28	Тип 1	2	3,0 х 6,0	18,0
245.	с. Кирза, ул. Школьная, 28	Тип 2	2	1,2 х 1,8	2,16
246.	с. Кирза, ул. Школьная, 26	Тип 3	2	1,2 х 1,8	2,16
247.	с. Кирза, ул. Красноармейская, 2	Тип 2	2	1,2 х 1,8	2,16
248.	с. Кирза, ул. Ленина, 12	Тип 2	2	1,2 х 1,8	2,16
249.	с. Кирза, ул. Ленина, 11б	Тип 1	2	3,0 х 6,0	18,0
250.	с. Кирза, ул. Ленина, 93	Тип 1	2	3,0 х 6,0	18,0
251.	с. Козиха, ул. Чиковская, 1	Тип 1	2	3,0 х 6,0	18,0
252.	с. Козиха, ул. Чиковская, 1а	Тип 1	2	3,0 х 6,0	18,0
253.	с. Козиха, ул. Строителей, 10а	Тип 2	2	1,2 х 1,8	2,16
254.	с. Козиха, ул. Центральная, 13	Тип 1	2	3,0 х 6,0	18,0
255.	с. Козиха, ул. Центральная, 9	Тип 2	2	1,2 х 1,8	2,16
256.	с. Козиха, ул. Центральная, 11	Тип 3	2	1,2 х 1,8	2,16
257.	с. Козиха, ул. Центральная, 1	Тип 1	2	3,0 х 6,0	18,0
258.	д. Малоирменка, ул. Центральная, 1	Тип 1	2	3,0 х 6,0	18,0
259.	д. Малоирменка, ул. Центральная, 24	Тип 1	2	3,0 х 6,0	18,0
260.	автодорога 50К-17Р 85 км + 600 м (слева)	Тип 1	2	3,0 х 6,0	18,0
261.	автодорога 50К-17Р 84 км + 900 м (справа)	Тип 1	2	3,0 х 6,0	18,0
262.	с. Красный Яр, подъезд к овощехранилищу	Тип 1	2	3,0 х 6,0	18,0
263.	с. Красный Яр, ул. Шорса, 40	Тип 1	2	3,0 х 6,0	18,0
264.	с. Красный Яр, ул. Советская, 53	Тип 2	2	1,2 х 1,8	2,16
265.	с. Красный Яр, ул. Советская, 42	Тип 1	2	3,0 х 6,0	18,0
266.	с. Красный Яр, ул. Советская, 45/2	Тип 3	2	1,2 х 1,8	2,16
267.	с. Красный Яр, ул. Советская, 32/4	Тип 2	2	1,2 х 1,8	2,16
268.	с. Красный Яр, ул. Советская, 41	Тип 2	2	1,2 х 1,8	2,16
269.	с. Красный Яр, ул. Ленина, 33	Тип 3	2	1,2 х 1,8	2,16
270.	с. Красный Яр, ул. Ленина, 33	Тип 1	2	3,0 х 6,0	18,0
271.	с. Нижнекаменка, ул. Советская, 1а	Тип 2	2	1,2 х 1,8	2,16
272.	автодорога 50К-17Р 64 км + 660 м (слева)	Тип 1	2	3,0 х 6,0	18,0
273.	автодорога 50К-17Р 63 км + 520 м (справа)	Тип 1	2	3,0 х 6,0	18,0
274.	с. Новопичугово, ул. Новая, 1	Тип 1	2	3,0 х 6,0	18,0
275.	с. Новопичугово, ул. Советская, 24	Тип 1	2	3,0 х 6,0	18,0
276.	с. Новопичугово, ул. Советская, 4	Тип 2	2	1,2 х 1,8	2,16
277.	с. Новопичугово, ул. Советская, 1	Тип 2	2	1,2 х 1,8	2,16
278.	автодорога 50К-17Р 96 км + 350 м (спрва)	Тип 1	2	3,0 х 6,0	18,0
279.	автодорога 50К-17Р 95 км + 490 м (справа)	Тип 1	2	3,0 х 6,0	18,0
280.	с. Новый Шарап, пер. Петровича, 20б	Тип 1	2	3,0 х 6,0	18,0
281.	с. Новый Шарап, ул. Березовая, 27	Тип 1	2	3,0 х 6,0	18,0
282.	с. Новый Шарап, ул. Березовая, 33	Тип 2	2	1,2 х 1,8	2,16
283.	с. Новый Шарап, ул. Березовая, 21	Тип 1	2	3,0 х 6,0	18,0
284.	с. Новый Шарап, ул. Березовая, 17	Тип 2	2	1,2 х 1,8	2,16
285.	с. Новый Шарап, ул. Мира, 88	Тип 2	2	1,2 х 1,8	2,16
286.	с. Новый Шарап, ул. Мира, 81	Тип 3	2	1,2 х 1,8	2,16
287.	с. Новый Шарап, ул. Космонавтов, 82а	Тип 2	2	1,2 х 1,8	2,16
288.	с. Новый Шарап, ул. Почтовая, 94	Тип 1	2	3,0 х 6,0	18,0
289.	пос. Петровский, ул. Шилова, 2	Тип 1	2	3,0 х 6,0	18,0

290.	пос. Петровский, ул. Шилова, 2	Тип 2	2	1,2 х 1,8	2,16
291.	пос. Петровский, ул. Октябрьская, 62	Тип 1	2	3,0 х 6,0	18,0
292.	пос. Петровский, ул. Октябрьская, 59	Тип 1	2	3,0 х 6,0	18,0
293.	пос. Петровский, ул. Октябрьская, 59	Тип 3	2	1,2 х 1,8	2,16
294.	пос. Петровский, ул. Октябрьская, 55	Тип 2	2	1,2 х 1,8	2,16
295.	пос. Петровский, ул. Октябрьская, 53	Тип 2	2	1,2 х 1,8	2,16
296.	пос. Петровский, ул. Октябрьская, 42	Тип 3	2	1,2 х 1,8	2,16
297.	пос. Петровский, ул. Октябрьская, 4	Тип 1	2	3,0 х 6,0	18,0
298.	пос. Пролетарский, ул. Школьная, 32	Тип 1	2	3,0 х 6,0	18,0
299.	пос. Пролетарский, ул. Школьная, 21	Тип 2	2	1,2 х 1,8	2,16
300.	пос. Пролетарский, ул. Ленина, 9	Тип 1	2	3,0 х 6,0	18,0
301.	пос. Пролетарский, ул. Ленина, 8	Тип 3	2	1,2 х 1,8	2,16
302.	пос. Пролетарский, ул. Ленина, 7	Тип 1	2	3,0 х 6,0	18,0
303.	пос. Пролетарский, ул. Ленина, 5	Тип 2	2	1,2 х 1,8	2,16
304.	пос. Пролетарский, ул. Ленина, 5	Тип 3	2	1,2 х 1,8	2,16
305.	пос. Пролетарский, ул. Ленина, 1	Тип 2	2	1,2 х 1,8	2,16
306.	пос. Пролетарский, ул. Ленина, 2/4	Тип 1	2	3,0 х 6,0	18,0
307.	п. Пролетарский, в 350 метрах южнее жилого дома по ул. Кирова, 3	Тип 1	2	3,0 х 6,0	18,0
308.	автодорога 50К-17Р 156 км + 100 м (слева)	Тип 1	2	3,0 х 6,0	18,0
309.	автодорога 50К-17Р 155 км + 300 м (справа)	Тип 1	2	3,0 х 6,0	18,0
310.	автодорога 50К-17Р 129 км + 200 м (справа)	Тип 1	2	3,0 х 6,0	18,0
311.	автодорога 50К-17Р 128 км + 800 м (справа)	Тип 1	2	3,0 х 6,0	18,0
312.	с. Рогалево, ул. Алтайская, 1	Тип 1	2	3,0 х 6,0	18,0
313.	с. Рогалево, ул. Советская, 24	Тип 1	2	3,0 х 6,0	18,0
314.	с. Рогалево, ул. Советская, 25	Тип 2	2	1,2 х 1,8	2,16
315.	с. Рогалево, ул. Советская, 25	Тип 2	2	1,2 х 1,8	2,16
316.	с. Рогалево, ул. Школьная, 3	Тип 2	2	1,2 х 1,8	2,16
317.	с. Спирино, ул. Ленина, 103	Тип 2	2	1,2 х 1,8	2,16
318.	с. Спирино, ул. Ленина, 233	Тип 1	2	3,0 х 6,0	18,0
319.	д. Антоново, ул. Зеленая, 23	Тип 1	2	3,0 х 6,0	18,0
320.	с. Усть-Алеус, ул. Кириллова, 54	Тип 1	2	3,0 х 6,0	18,0
321.	с. Усть-Луковка, ул. Савосиной, 11	Тип 2	2	1,2 х 1,8	2,16
322.	с. Усть-Луковка, ул. Савосиной, 13	Тип 3	2	1,2 х 1,8	2,16
323.	с. Усть-Луковка, ул. Савосиной, 4	Тип 1	2	3,0 х 6,0	18,0
324.	с. Усть-Луковка, ул. Савосиной, 4	Тип 2	2	1,2 х 1,8	2,16
325.	с. Усть-Луковка, ул. Савосиной, 21	Тип 1	2	3,0 х 6,0	18,0
326.	с. Усть-Луковка, ул. Савосиной, 68	Тип 1	2	3,0 х 6,0	18,0
327.	с. Усть-Луковка, ул. Кирова, 46	Тип 1	2	3,0 х 6,0	18,0
328.	с. Устюжанино, пересечение а/д "К-18р" Устюжанино - Новокузьминка" - "23 км а/д "Н-2206" Устюжанино"	Тип 1	2	3,0 х 6,0	18,0
329.	с. Устюжанино, ул. Школьная, 2	Тип 2	2	1,2 х 1,8	2,16
330.	д. Пушкарево, ул. Центральная, 1	Тип 1	2	3,0 х 6,0	18,0
331.	д. Пушкарево, ул. Центральная, 10	Тип 2	2	1,2 х 1,8	2,16
332.	с. Филиппово, ул. Советская, 39	Тип 2	2	1,2 х 1,8	2,16
333.	с. Филиппово, ул. Советская, 58	Тип 3	2	1,2 х 1,8	2,16
334.	с. Филиппово, ул. Советская, 39а	Тип 1	2	3,0 х 6,0	18,0
335.	с. Филиппово, ул. Советская, 40	Тип 2	2	1,2 х 1,8	2,16
336.	с. Филиппово, ул. Советская, 25	Тип 1	2	3,0 х 6,0	18,0
337.	с. Филиппово, ул. Советская, 25	Тип 1	2	3,0 х 6,0	18,0
338.	с. Филиппово, ул. Советская, 2	Тип 1	2	3,0 х 6,0	18,0

339.	с. Чингис, ул. Пролетарская, 4а	Тип 2	2	1,2 х 1,8	2,16
340.	с. Чингис, ул. Каменская, 1	Тип 1	2	3,0 х 6,0	18,0
341.	с. Чингис, ул. Каменская, 8	Тип 2	2	1,2 х 1,8	2,16
342.	с. Чингис, ул. Каменская, 14а	Тип 1	2	3,0 х 6,0	18,0
343.	с. Чингис, ул. Школьная, 1	Тип 2	2	1,2 х 1,8	2,16
344.	п. Шайдуровский, ул. Сибирская,1	Тип 1	2	3,0 х 6,0	18,0
345.	п. Шайдуровский, ул. Центральная, 1	Тип 2	2	1,2 х 1,8	2,16
346.	п. Шайдуровский, ул. Сибирская, 42	Тип 2	2	1,2 х 1,8	2,16
347.	п. Шайдуровский, ул. Сибирская,1	Тип 1	2	3,0 х 6,0	18,0
348.	автодорога 50К-17Р 145 км + 600 м слева	Тип 1	2	3,0 х 6,0	18,0
349.	автодорога 50К-17Р 144 км + 500 м справа	Тип 1	2	3,0 х 6,0	18,0
350.	р.п. Ордынское, ул. Октябрьская, 50/1	Тип 4	1	индив.	индив.
351.	р.п. Ордынское, ул. Мира, 67	Тип 4	1	индив.	индив.
352.	автодорога К-17Р,106 км + 180 м (справа)	Тип 1	2	3,0 х 6,0	18,0
353.	р.п. Ордынское, ул. Горького, 1	Тип 4	1	индив.	индив.
354.	р.п. Ордынское, ул. Горького, 1	Тип 4	1	индив.	индив.
355.	р.п. Ордынское, ул. Октябрьская, 44в	Тип 4	1	индив.	индив.
356.	р.п. Ордынское, ул. Октябрьская, 44в	Тип 4	1	индив.	индив.
357.	р.п. Ордынское, ул. Октябрьская, 44а	Тип 4	1	индив.	индив.
358.	р.п. Ордынское, ул. Партизанская, 31	Тип 4	1	индив.	индив.
359.	р.п. Ордынское, ул. Октябрьская, 40/б	Тип 4	1	индив.	индив.
360.	р.п. Ордынское, ул. Октябрьская, 40/б	Тип 4	1	индив.	индив.
361.	р.п. Ордынское, ул. Октябрьская, 40/б	Тип 4	1	индив.	индив.
362.	р.п. Ордынское, просп. Ленина, 3	Тип 4	1	индив.	индив.

Условные обозначения

- проезжая часть
- тротуар
- зелёная зона, грунт,газон
- деревья, лес
- здания, сооружения
- частный сектор
- ограждение

Рекламные конструкции

РК №000 - Тип 1 (рекламный щит, билборд) размер 3×6 м. существующая

РК №000 - Тип 1 (рекламный щит, билборд) размер 3×6 м. проектоектриемая

РК №000 - Тип 2 (сити-формат) размер 1,2×1,8 м. существу.щая

РК №000 - Тип 2 (сити-формат) размер 1,2×1,8 м. проектируемая

РК №000 - Тип 3 (сити-лайт, световой короб) размер 1,2×1,8 м. существующая

РК №000 - Тип 3 (сити-лайт, световой короб) размер 1,2×1,8 м. проектируемая

РК №000 - Тип 4 (реклама на здании, ограждении) размер индивид. существующая

РК №000 - Тип 4 (реклама на здании, ограждении) размер индивид. проектируемая

Схематическая карта территории с. Вагайцево Ордынского района Новосибирской

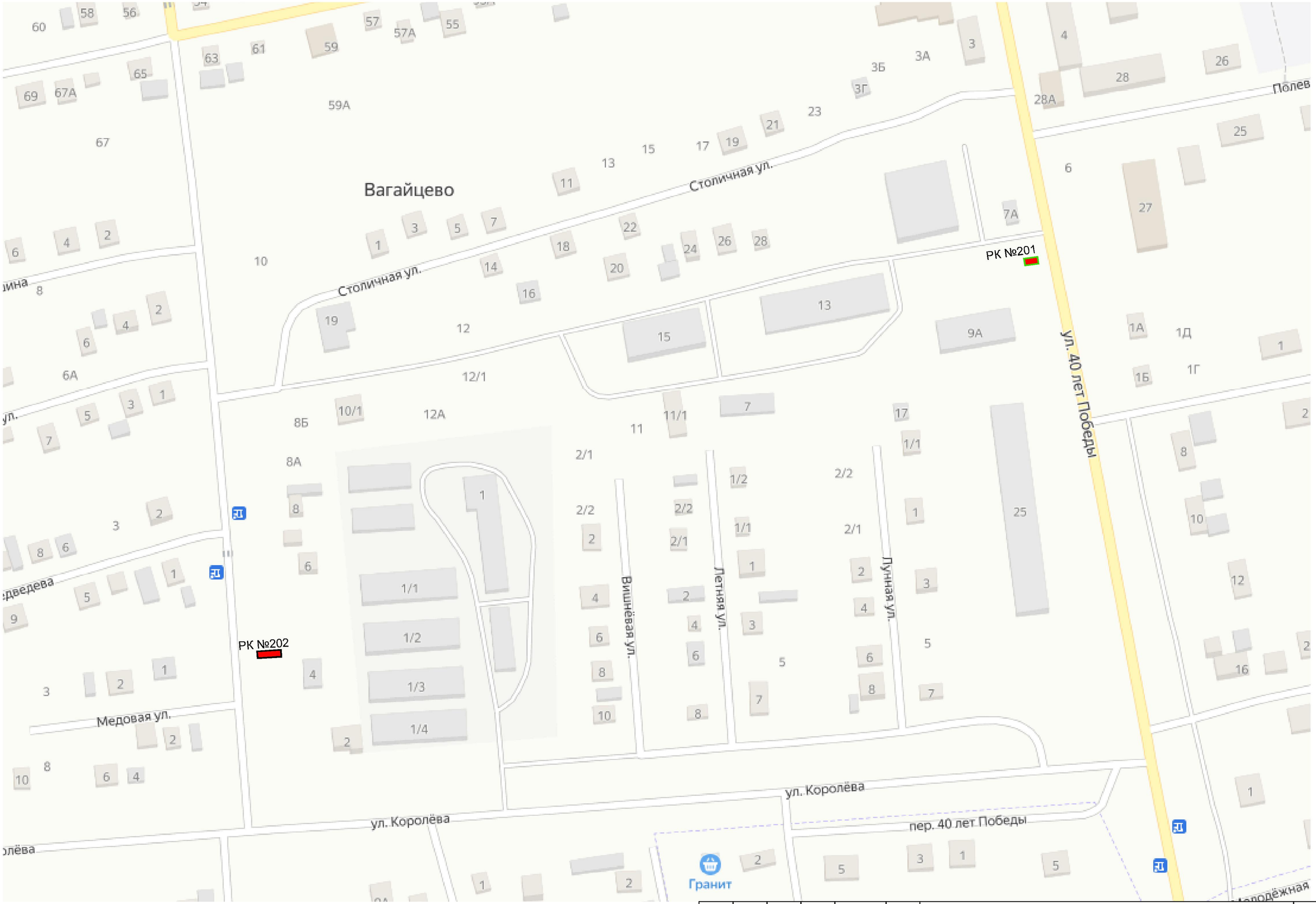

Изм.	Кол. уч.	Лист	N док.	Подп.	Дата

Схематическая карта территории с. Вагайцево Ордынского района Новосибирской
Масштаб 1:2000

Лист 28

Взам инв. N

Подпись и дата

Инв. N подл.

Схематическая карта территории пос. Чернаково Ордынского района Новосибирской

Изм.	Кол. уч.	Лист	N док.	Подп.	Дата	Схематическая карта территории пос. Чернаково Ордынского района Новосибирской Масштаб 1:2000	Лист 29

Взам. инв. N

Подпись и дата

Инв. N подл.

Схематическая карта территории д. Березовка Ордынского района Новосибирской

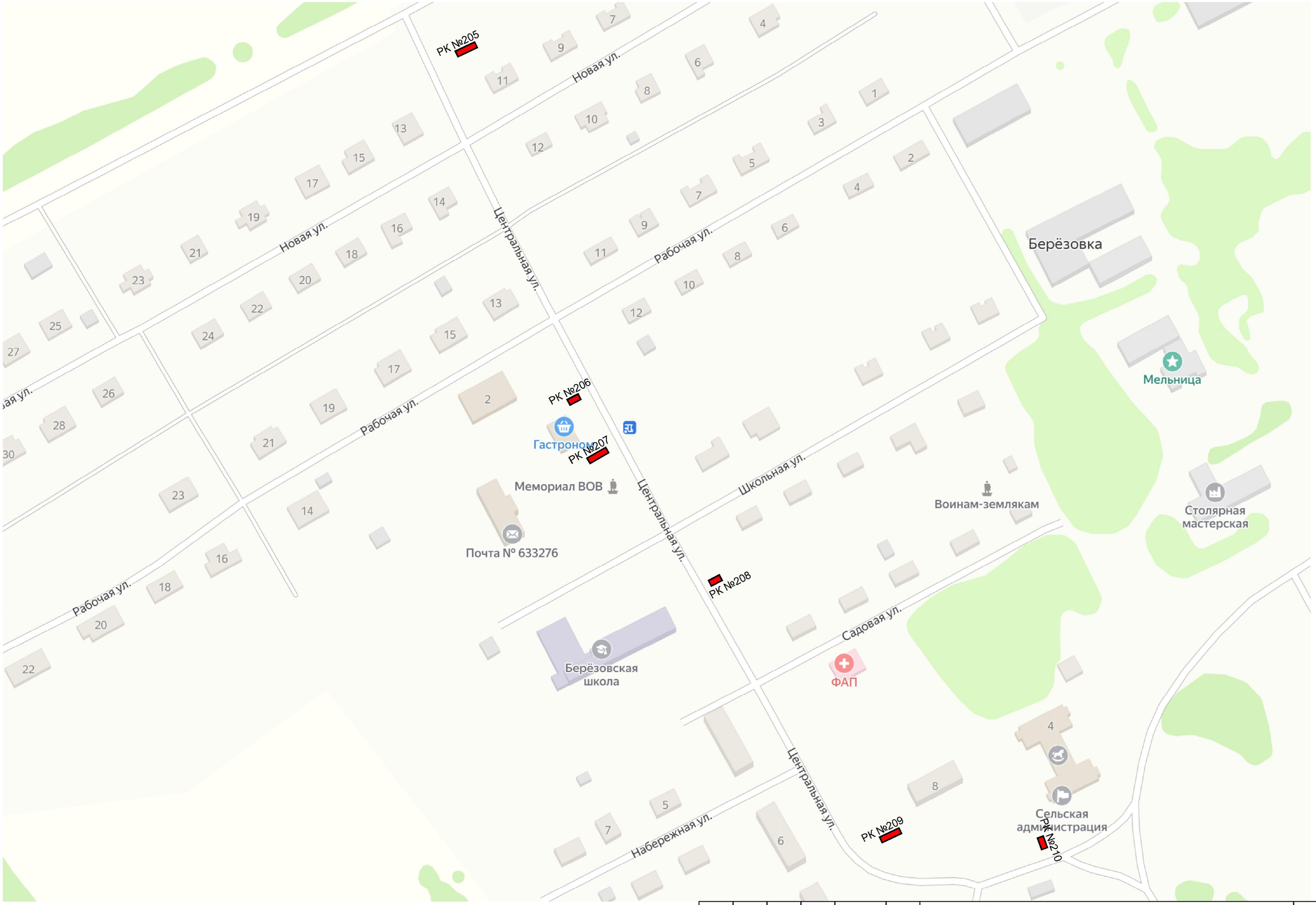

Изм.	Кол. уч.	Лист	N док.	Подп.	Дата

Схематическая карта территории д. Березовка Ордынского района Новосибирской
Масштаб 1:2000

Лист 30

Взам инв. N

Подпись и дата

Инв. N подлин.

Схематическая карта территории с. Верх-Алеус Ордынского района Новосибирской

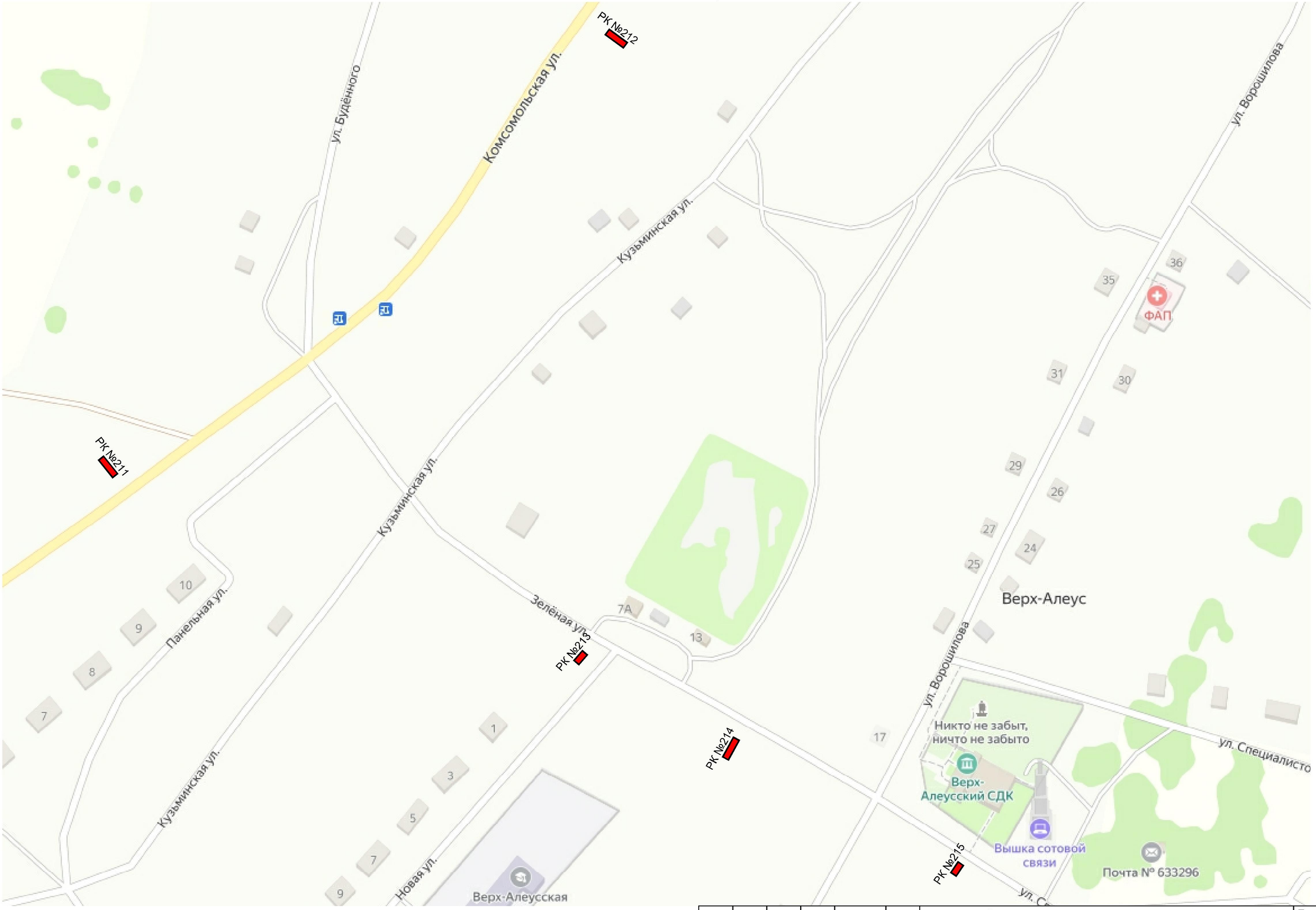

Изм.	Кол. уч.	Лист	N док.	Подп.	Дата	Схематическая карта территории с. Верх-Алеус Ордынского района Новосибирской Масштаб 1:2000	Лист 31

Взам инв. N

Подпись и дата

Инв. N подл.

Схематическая карта территории д. Новокузьминка Ордынского района Новосибирской

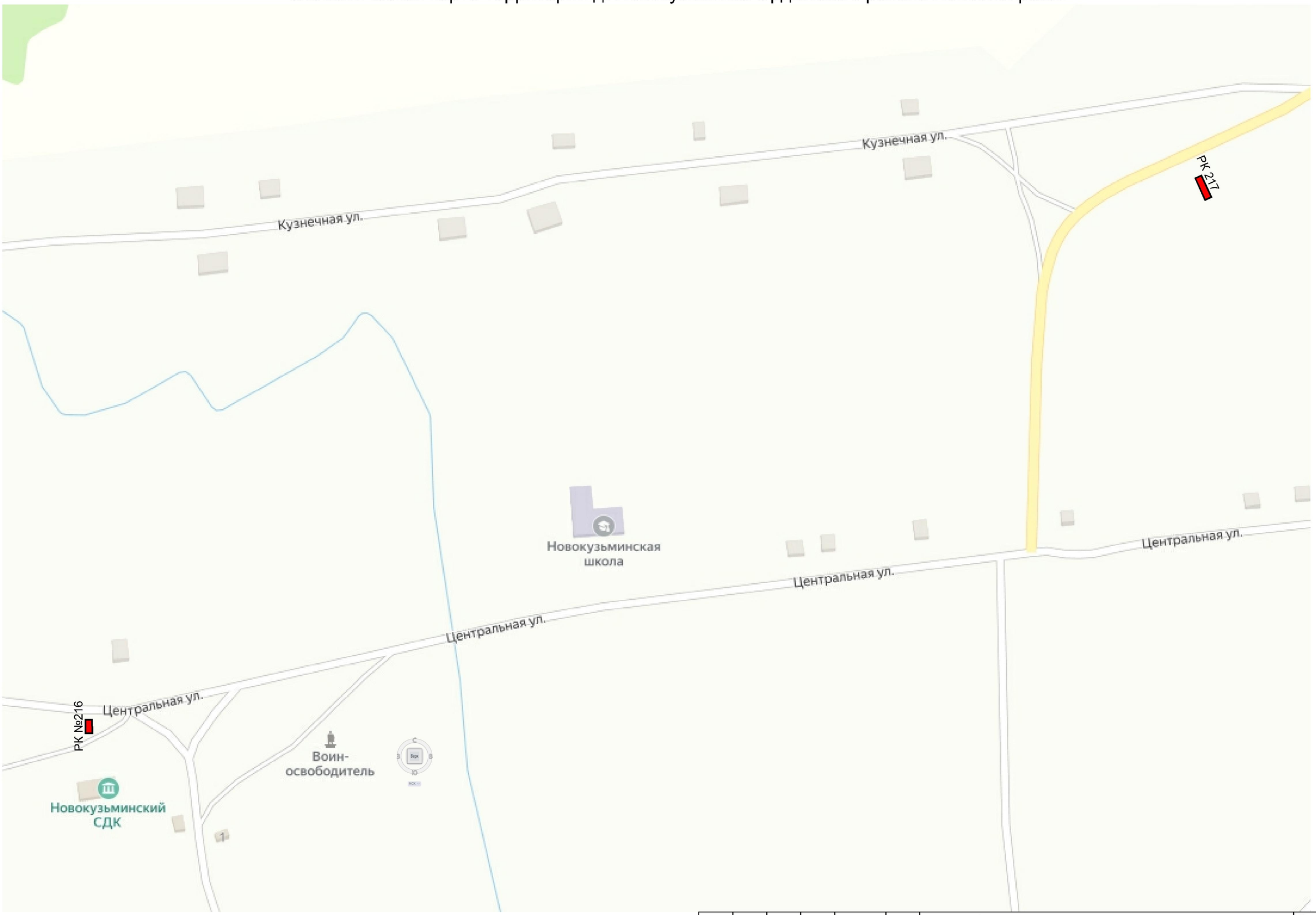

Изм.	Кол. уч.	Лист	N док.	Подп.	Дата

Схематическая карта территории д. Новокузьминка Ордынского района Новосибирской
Масштаб 1:2000

Лист 32

Взам инв. N

Подпись и дата

Инв. N подлин.

Схематическая карта территории с. Верх-Ирмень Ордынского района Новосибирской

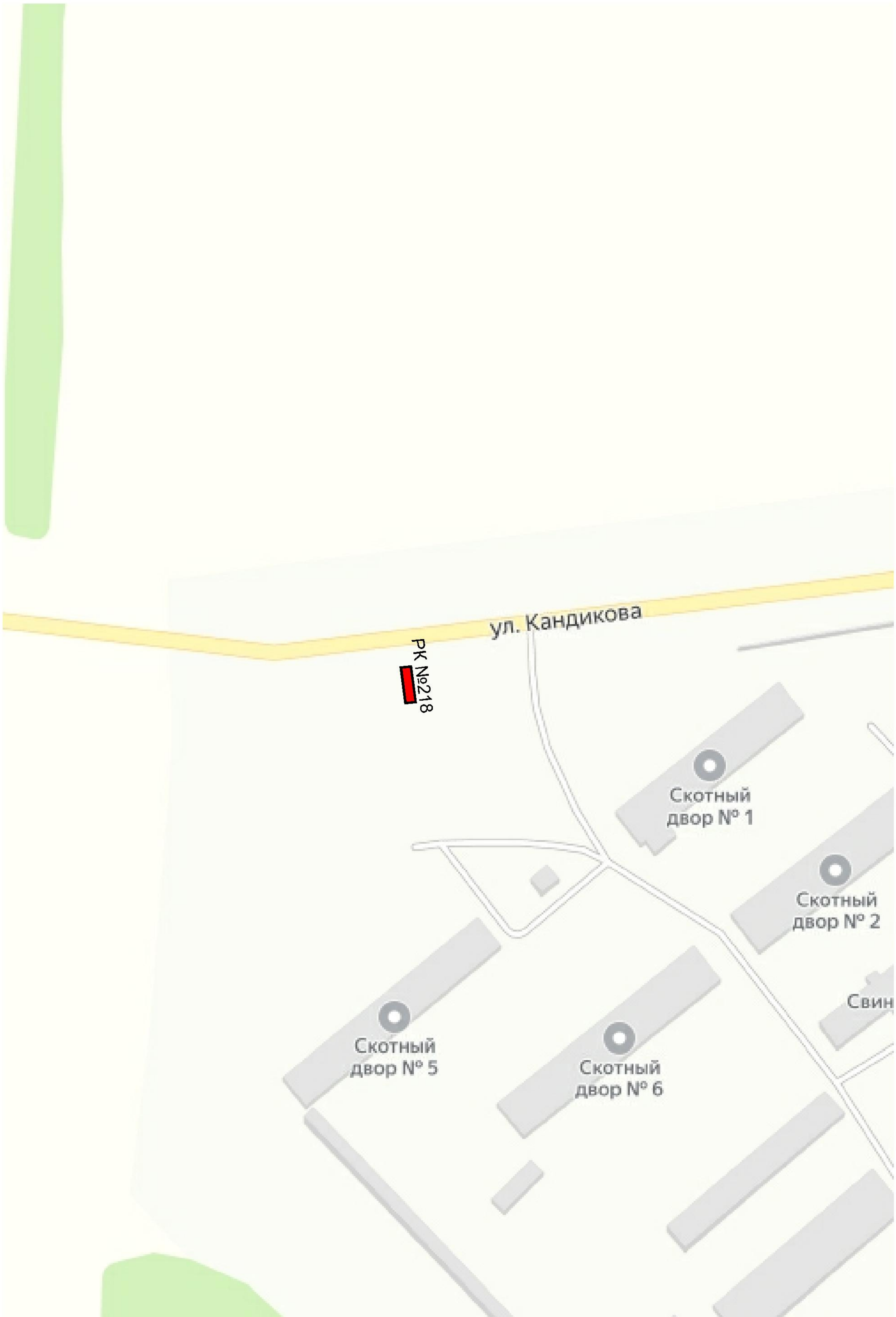

Взам инв. N	
Подпись и дата	
Инв. N подлин.	

Изм.	Кол. уч.	Лист	N док.	Подп.	Дата

Схематическая карта территории с. Верх-Ирмень Ордынского района Новосибирской
Масштаб 1:2000

Лист 33

Схематическая карта территории с. Верх-Ирмень Ордынского района Новосибирской

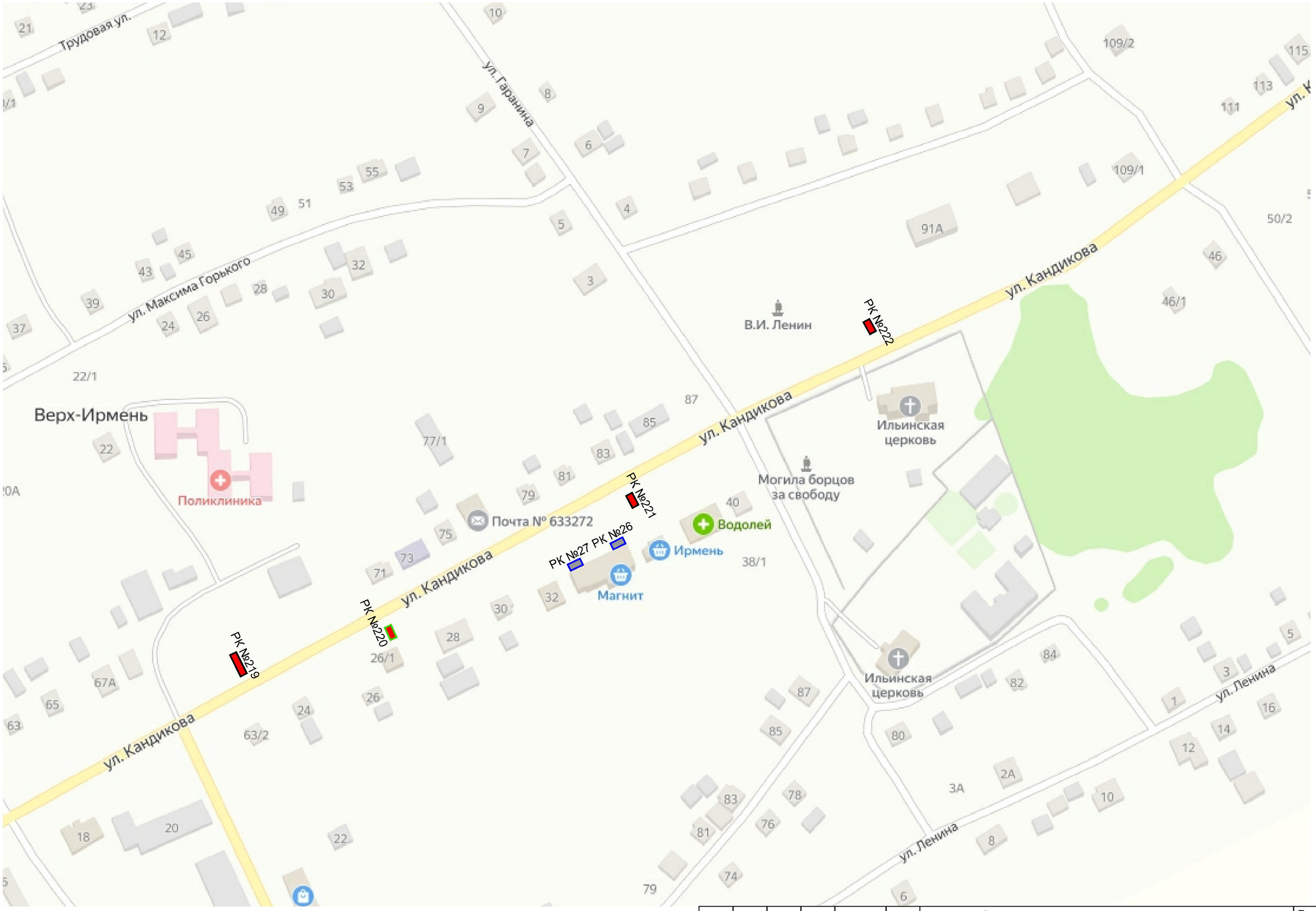

Изм.	Кол. уч.	Лист	N док.	Подп.	Дата	Схематическая карта территории с. Верх-Ирмень Ордынского района Новосибирской Масштаб 1:2000	Лист 34

Взам инв. N

Подпись и дата

Инв. N подлин.

Схематическая карта территории с. Верх-Ирмень Ордынского района Новосибирской

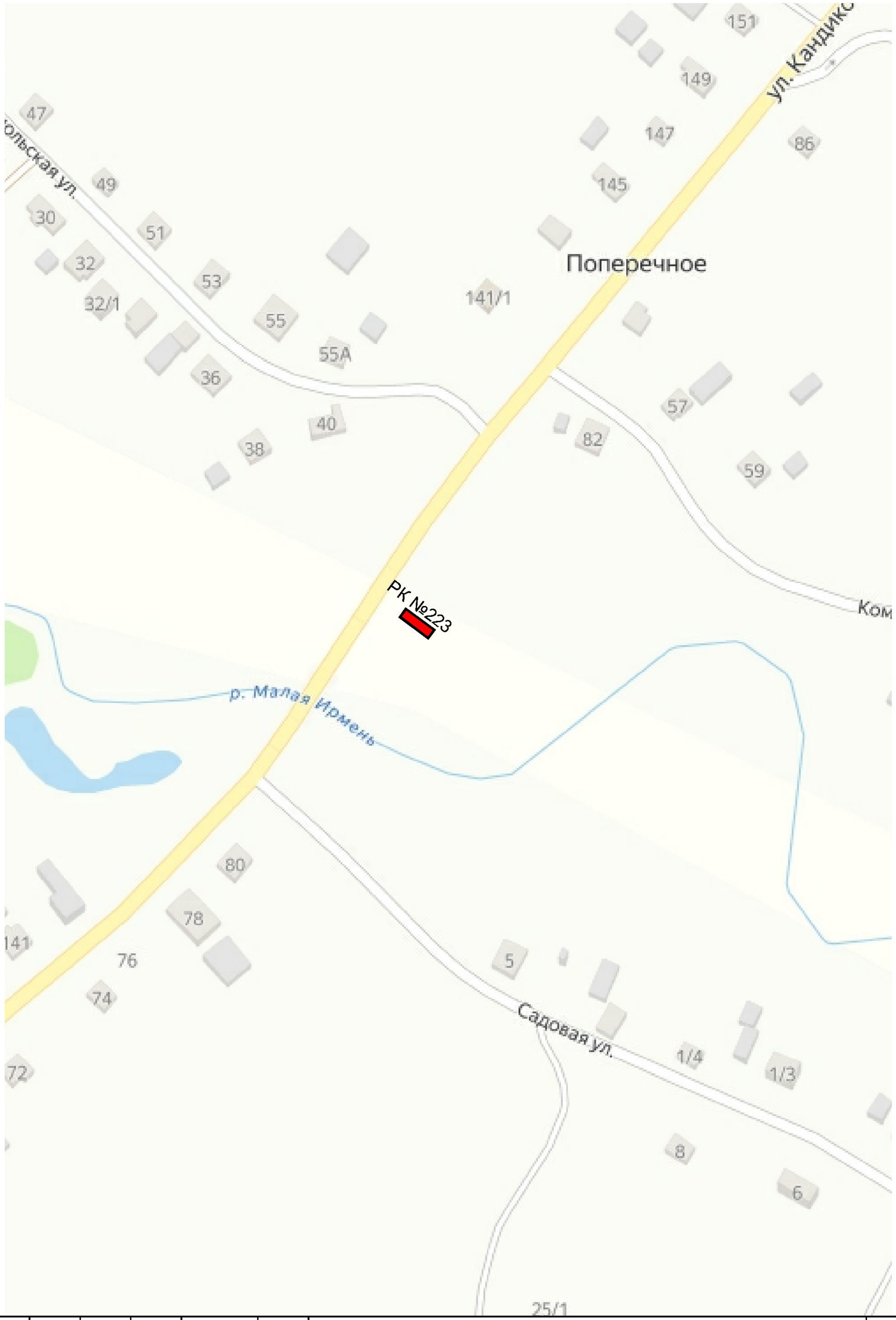

Взам инв. N	
Подпись и дата	
Инв. N подлин.	

Изм.	Кол. уч.	Лист	N док.	Подп.	Дата

Схематическая карта территории с. Верх-Ирмень
Ордынского района Новосибирской
Масштаб 1:2000

Лист 35

Схематическая карта территории с. Верх-Ирмень Ордынского района Новосибирской

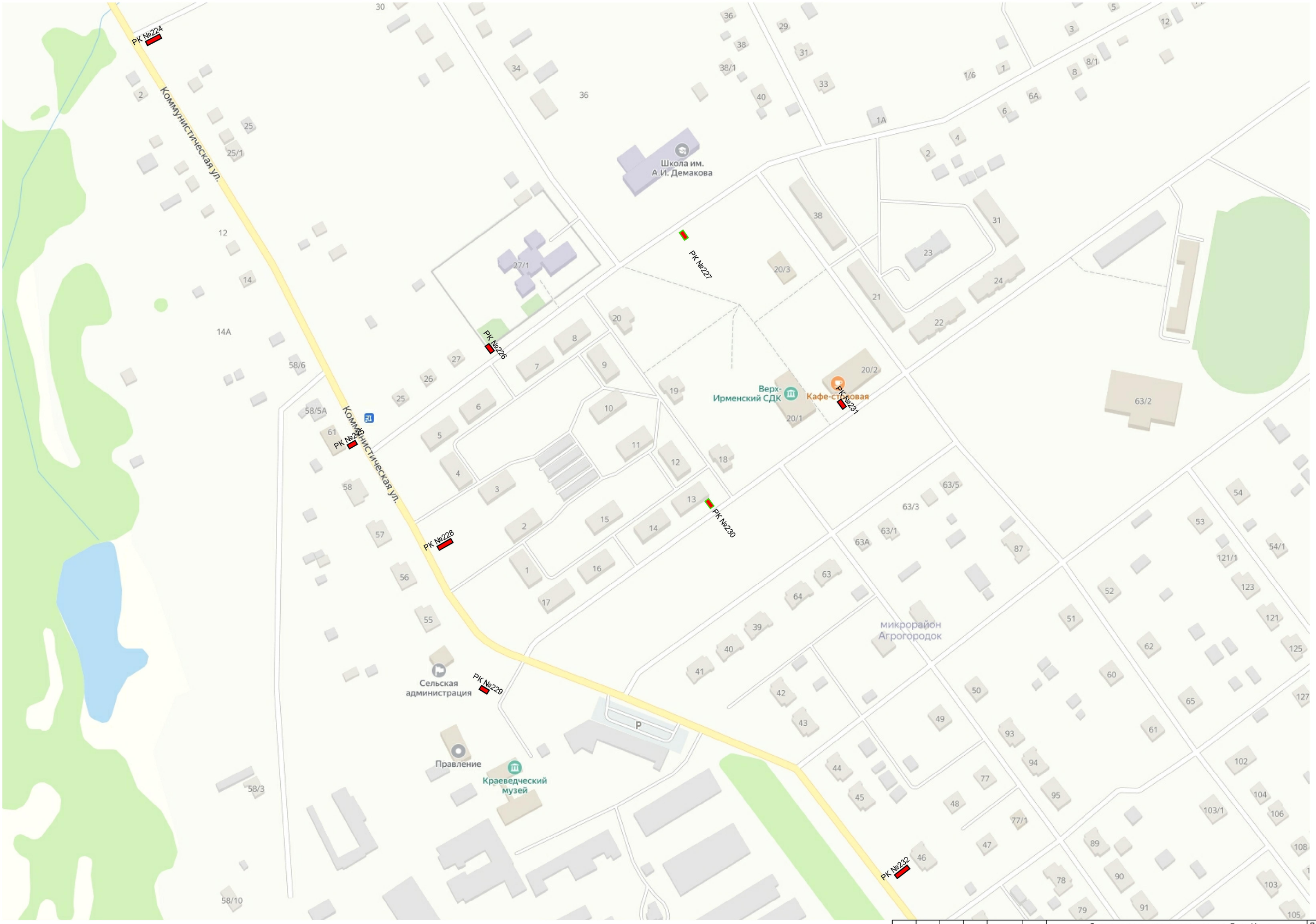

Изм.	Кол. уч.	Лист	N док.	Подп.	Дата	Схематическая карта территории с. Верх-Ирмень Ордынского района Новосибирской Масштаб 1:2000	Лист 36

Взам инв N

Подпись и дата

Инв N подлин

Схематическая карта территории с. Верх-Ирмень Ордынского района Новосибирской

Изм.	Кол. уч.	Лист	N док.	Подп.	Дата	Схематическая карта территории с. Верх-Ирмень Ордынского района Новосибирской Масштаб 1:2000	Лист 37

Взам. инв. N

Подпись и дата

Инв. N подл.

Схематическая карта территории д. Верх-Чик Ордынского района Новосибирской

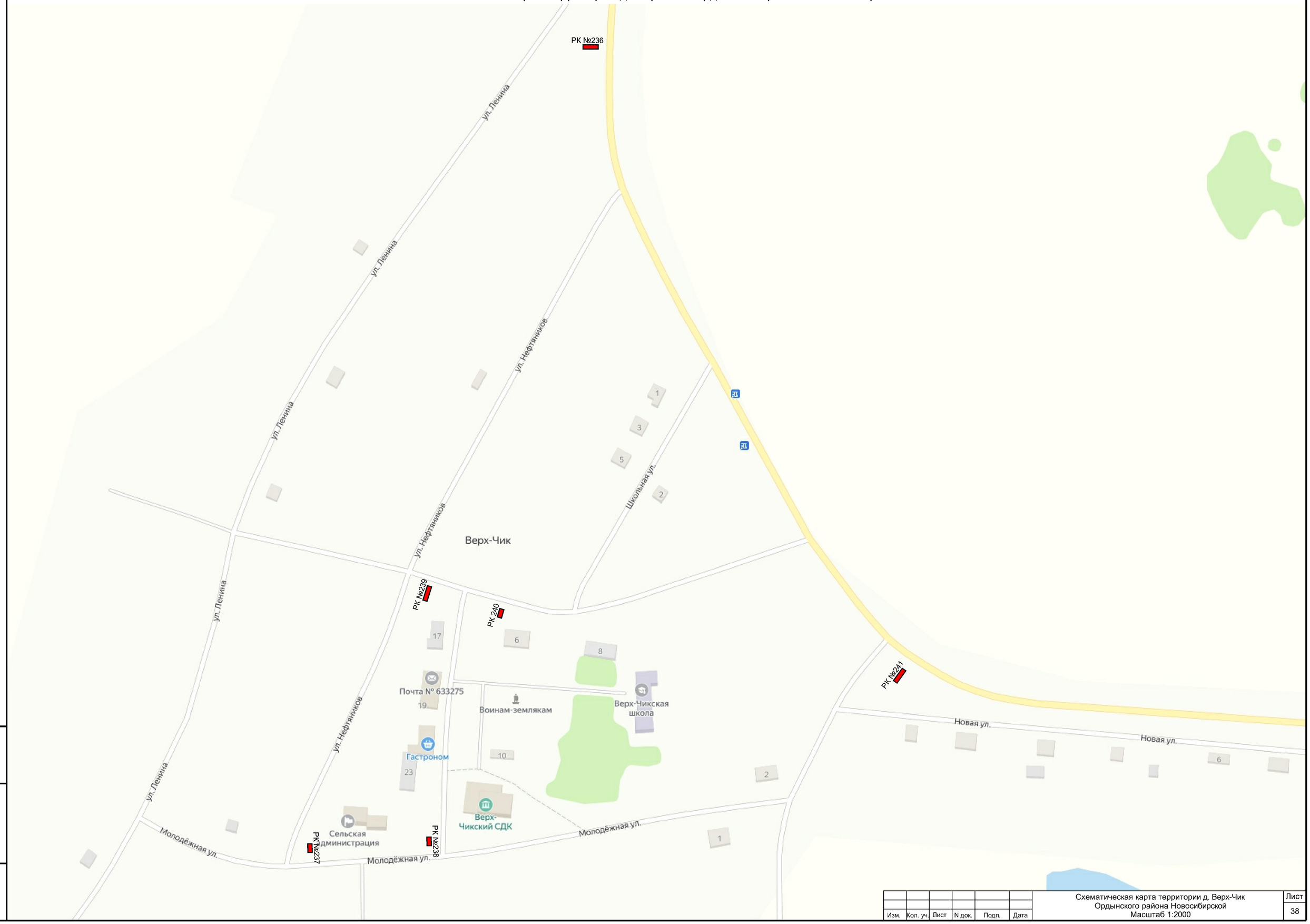

Изм.	Кол. уч.	Лист	N док.	Подп.	Дата	Схематическая карта территории д. Верх-Чик Ордынского района Новосибирской Масштаб 1:2000	Лист 38

Взам. инв. N

Подпись и дата

Инв. N подлин.

Схематическая карта территории д. Малый Чик Ордынского района Новосибирской

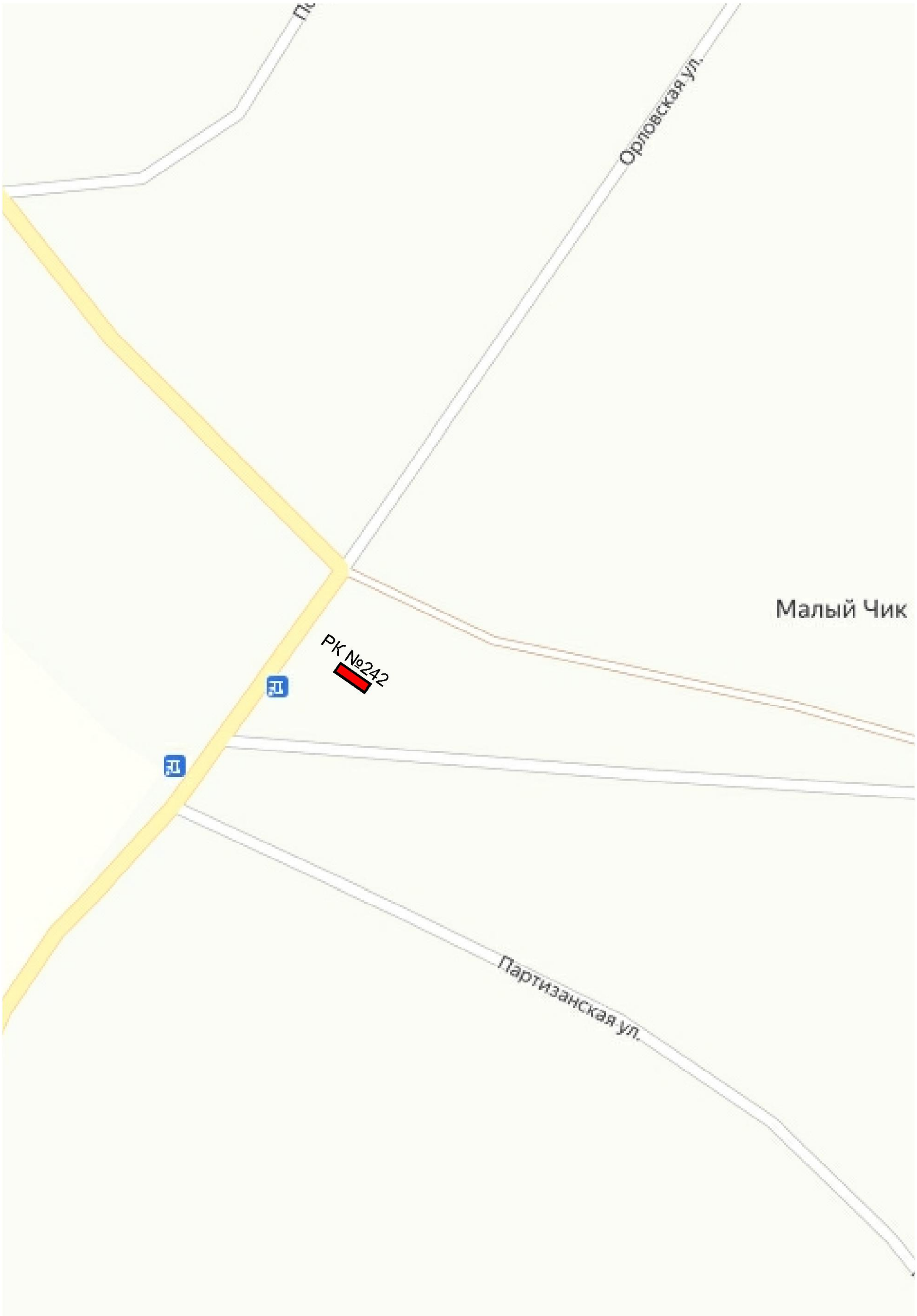

Взам инв. N	
Подпись и дата	
Инв. N подлин.	

Изм.	Кол. уч.	Лист	N док.	Подп.	Дата

Схематическая карта территории д. Малый Чик
Ордынского района Новосибирской
Масштаб 1:2000

Лист 39

Схематическая карта территории с. Кирза Ордынского района Новосибирской

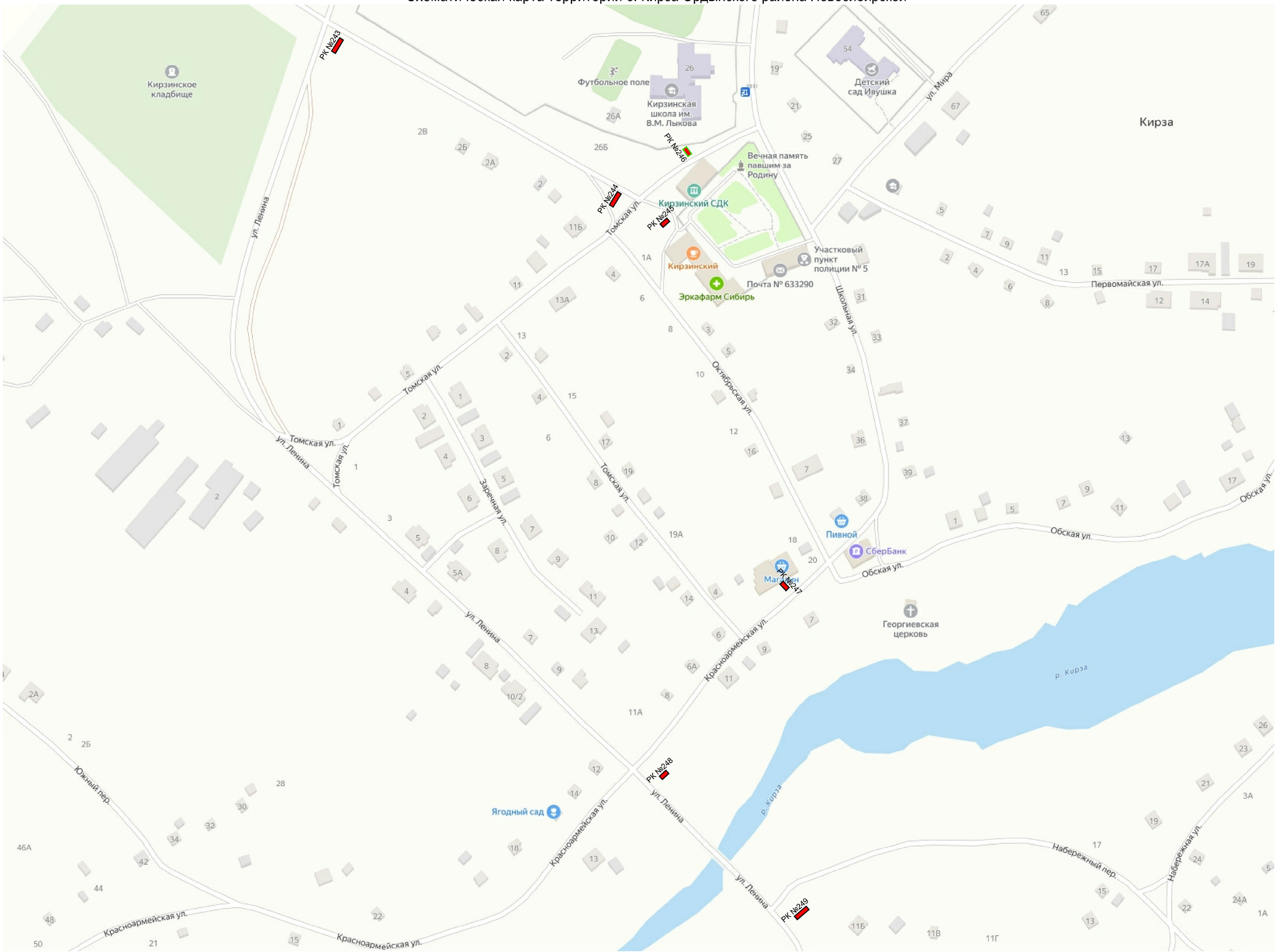

Изм.	Кол. уч.	Лист	N док.	Подп.	Дата	Схематическая карта территории с. Кирза Ордынского района Новосибирской Масштаб 1:2000	Лист 40

Взам инв. N

Подпись и дата

Инв. N подлин

Схематическая карта территории с. Кирза Ордынского района Новосибирской

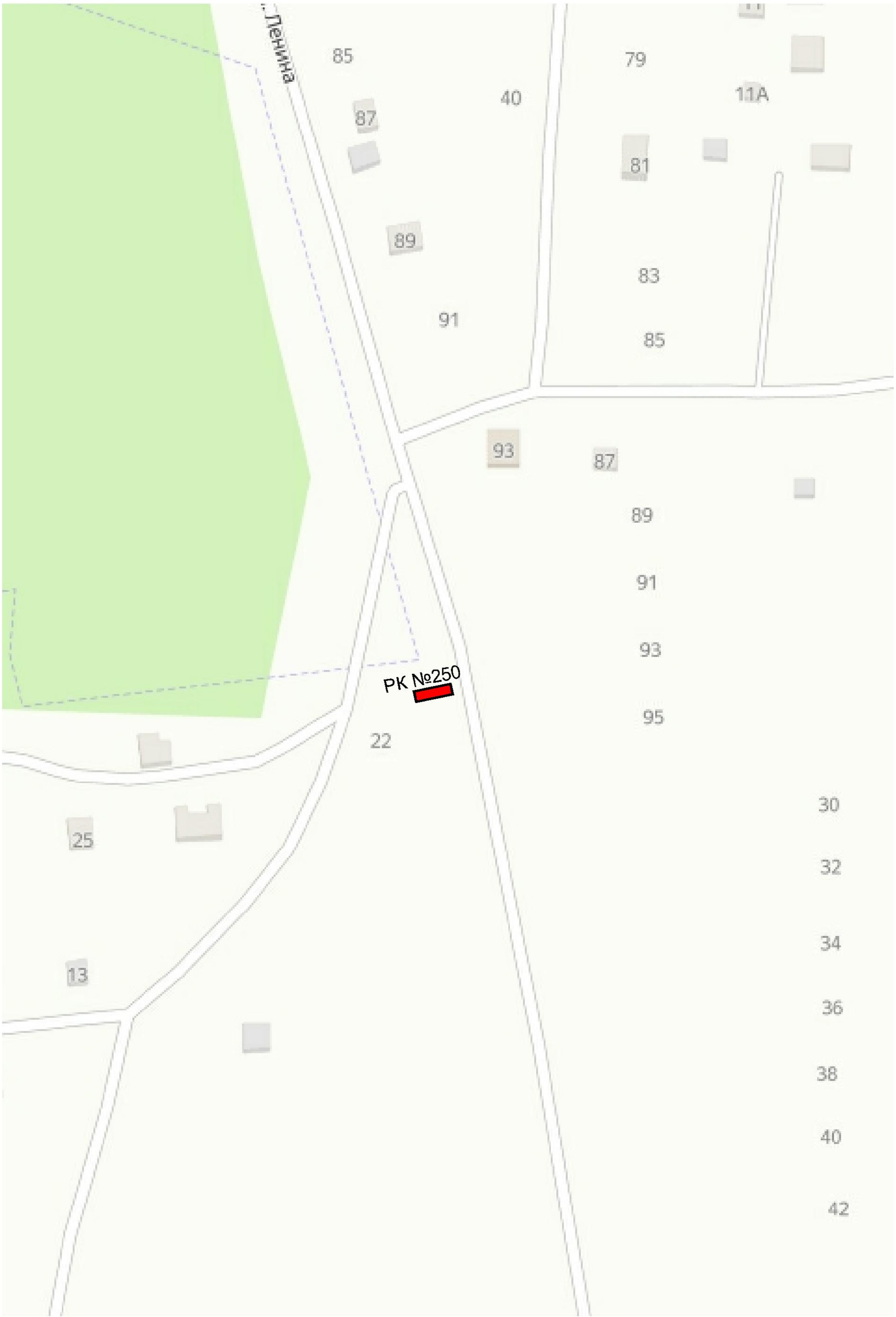

Взам инв. N	
Подпись и дата	
Инв. N подлин.	

Изм.	Кол. уч.	Лист	N док.	Подп.	Дата

Схематическая карта территории с. Кирза Ордынского района Новосибирской
Масштаб 1:2000

Лист 41

Схематическая карта территории с. Козиха Ордынского района Новосибирской

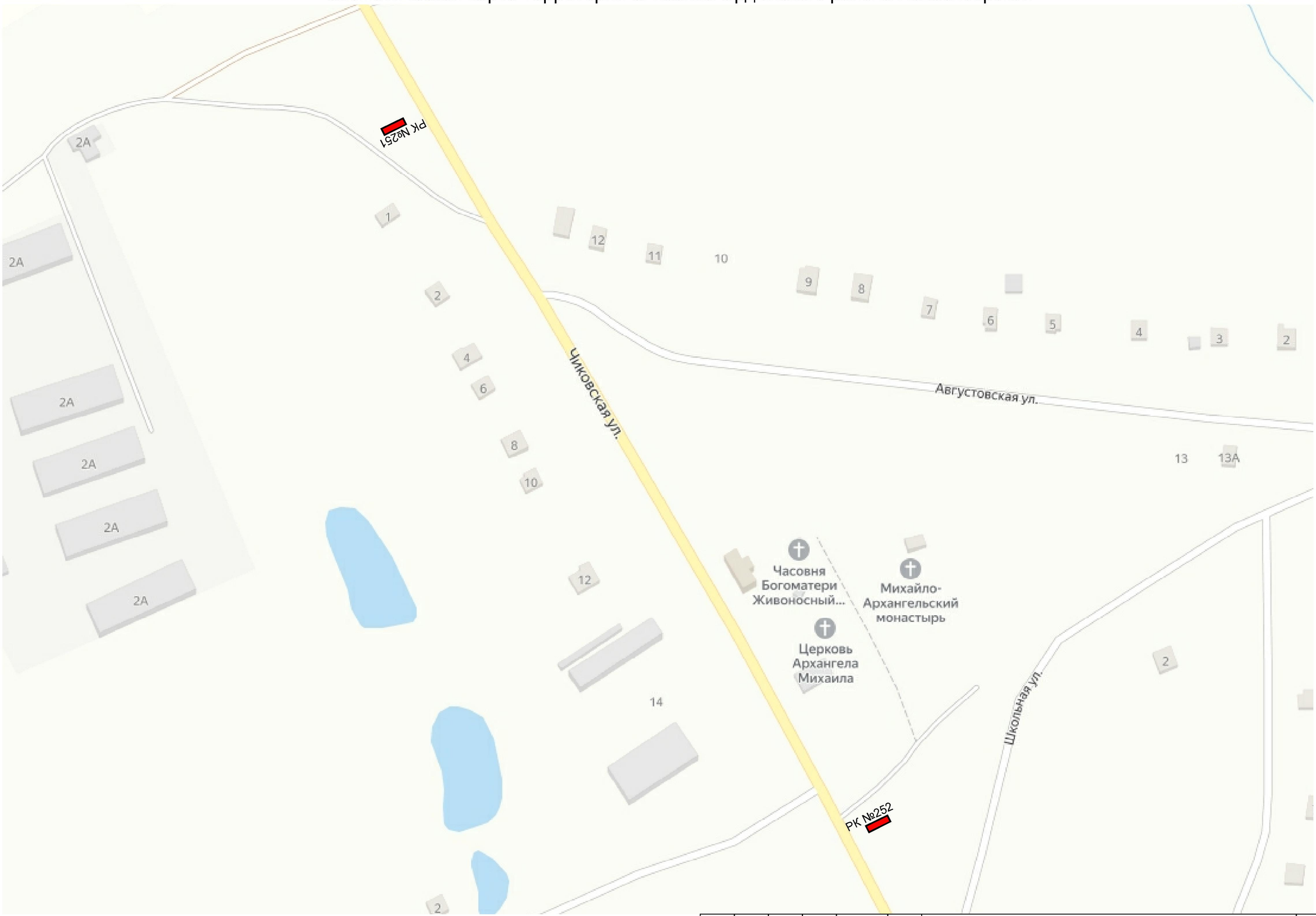

Взам инв. N	
Подпись и дата	
Инв. N подл.	

Изм.	Кол. уч.	Лист	N док.	Подп.	Дата	Схематическая карта территории с. Козиха Ордынского района Новосибирской Масштаб 1:2000	Лист 42

Схематическая карта территории с. Козиха Ордынского района Новосибирской

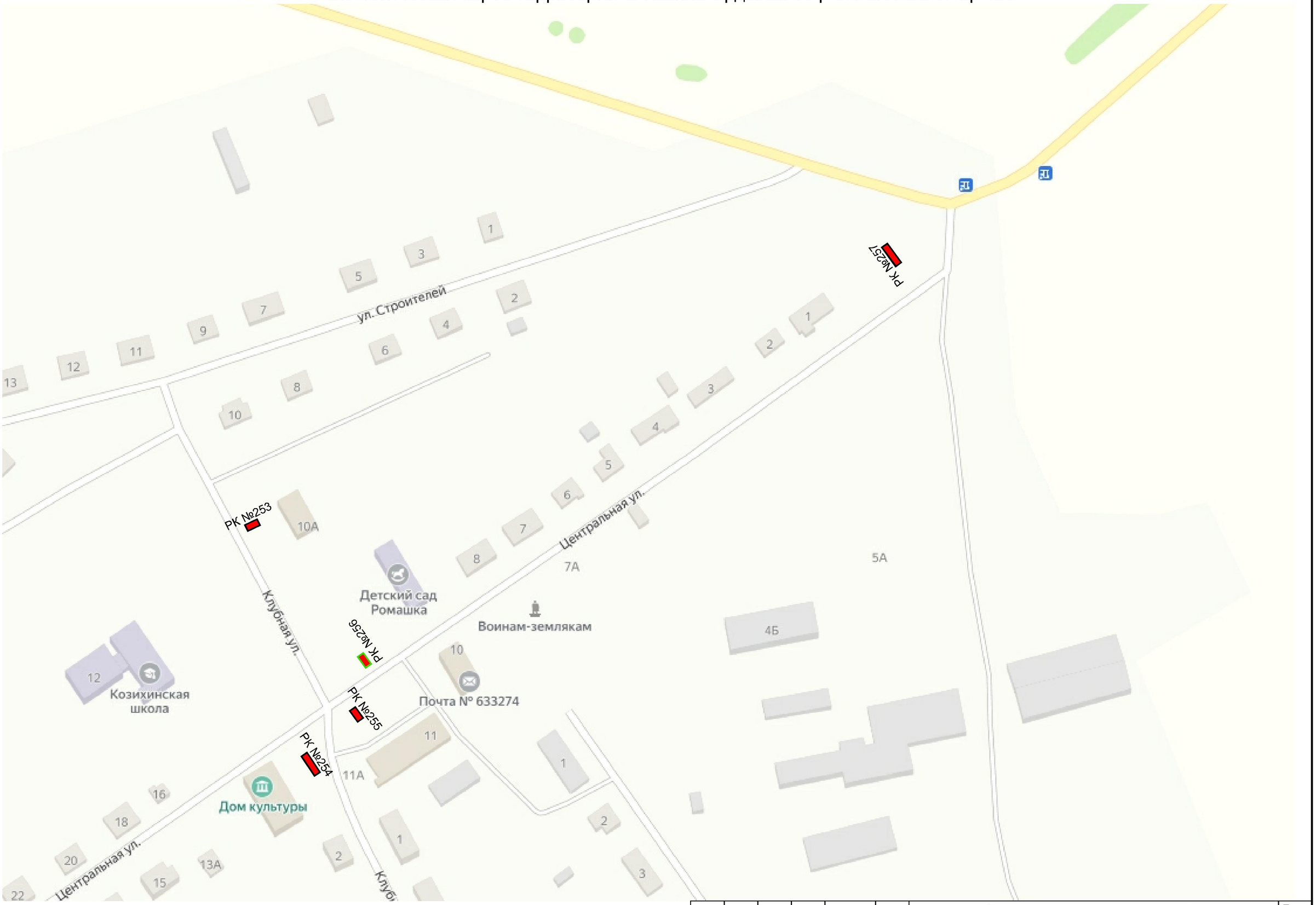

Изм.	Кол. уч.	Лист	N док.	Подп.	Дата	Схематическая карта территории с. Козиха Ордынского района Новосибирской Масштаб 1:2000	Лист 43

Взам инв. N

Подпись и дата

Инв. N подл.

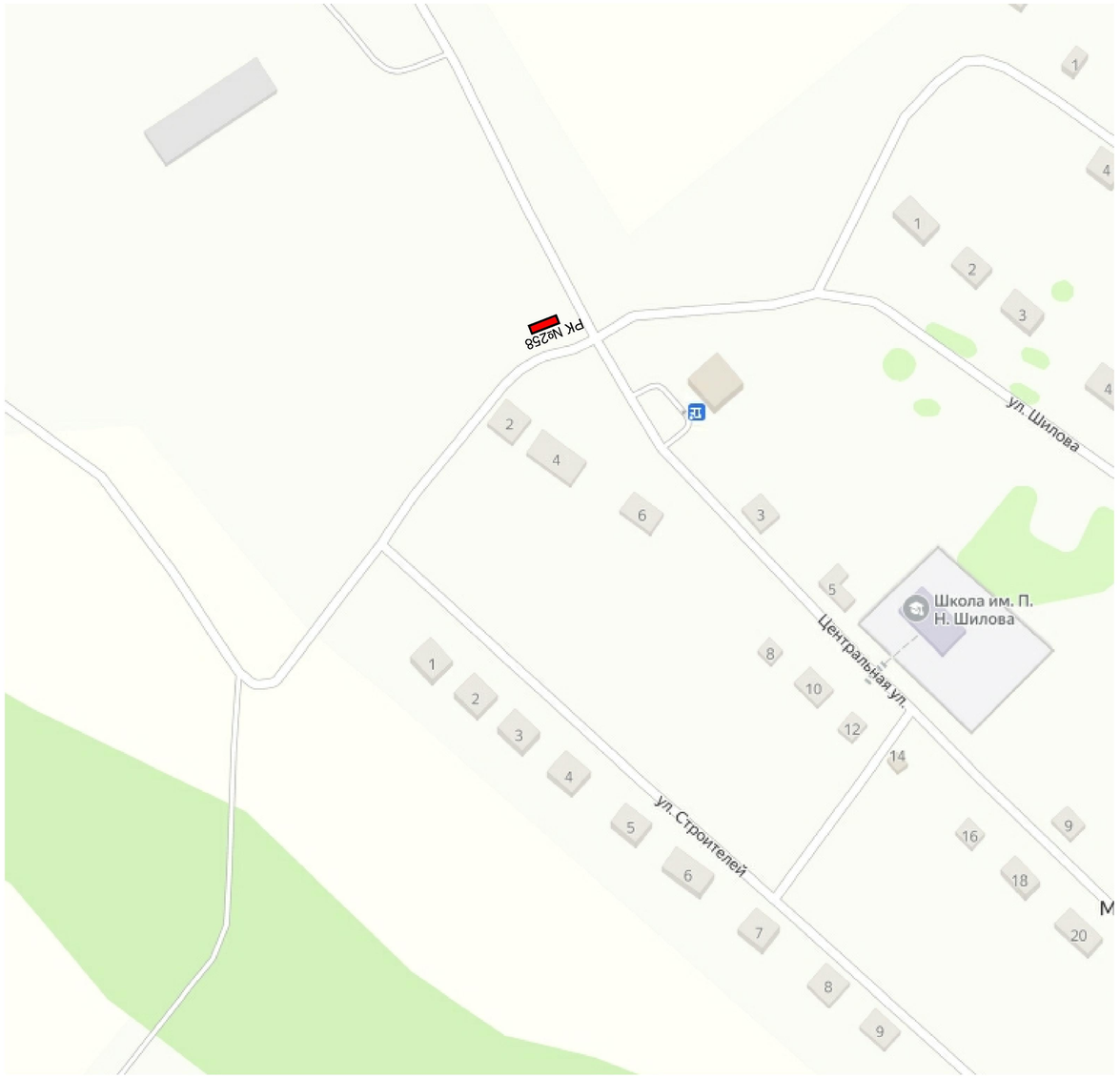

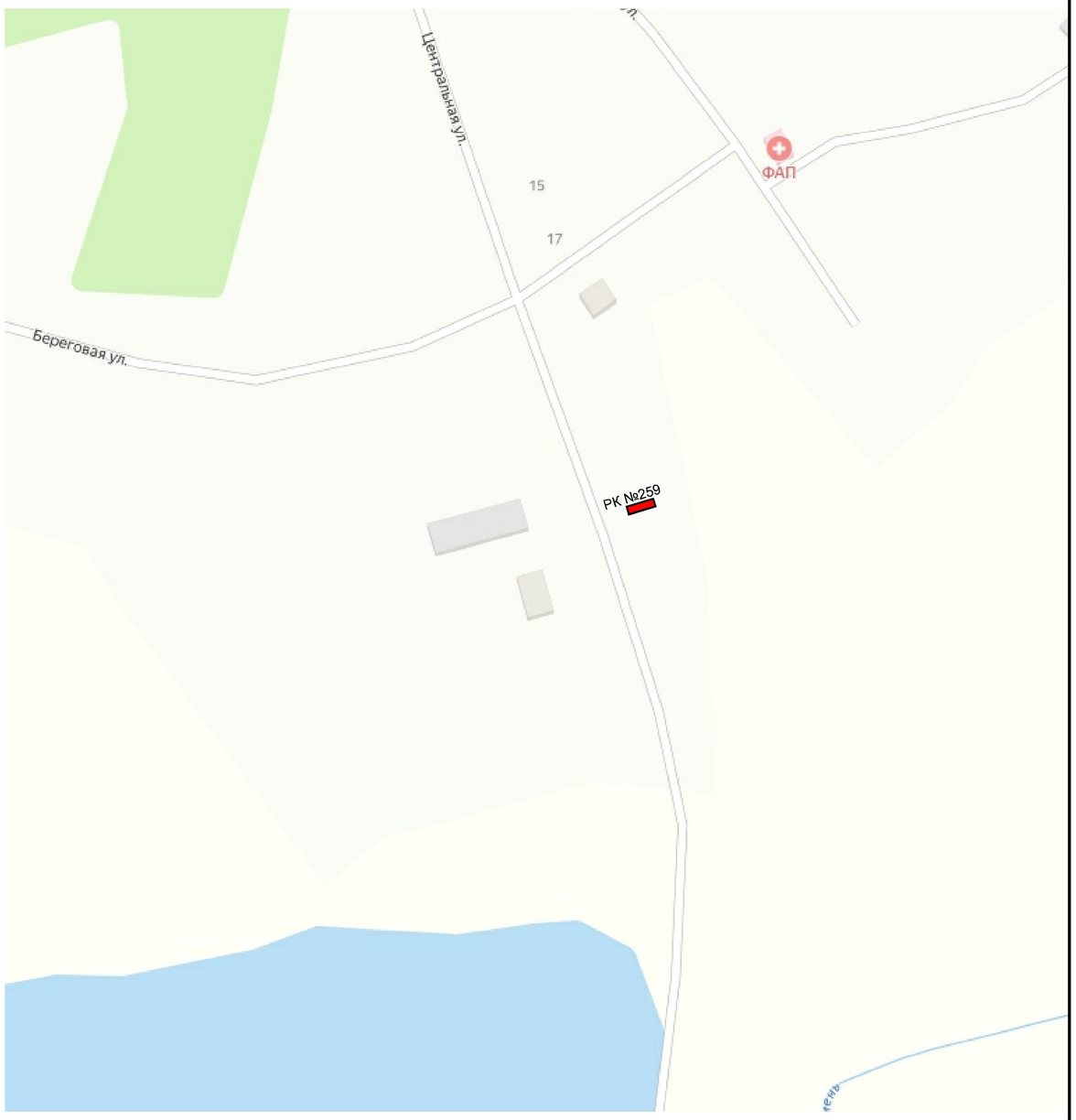

Изм.	Кол. уч.	Лист	N док.	Подп.	Дата	Схематическая карта территории д. Малоирменка Ордынского района Новосибирской Масштаб 1:2000	Лист 44

Взам. инв. N

Подпись и дата

Инв. N подлин.

Схематическая карта территории с. Красный Яр Ордынского района Новосибирской

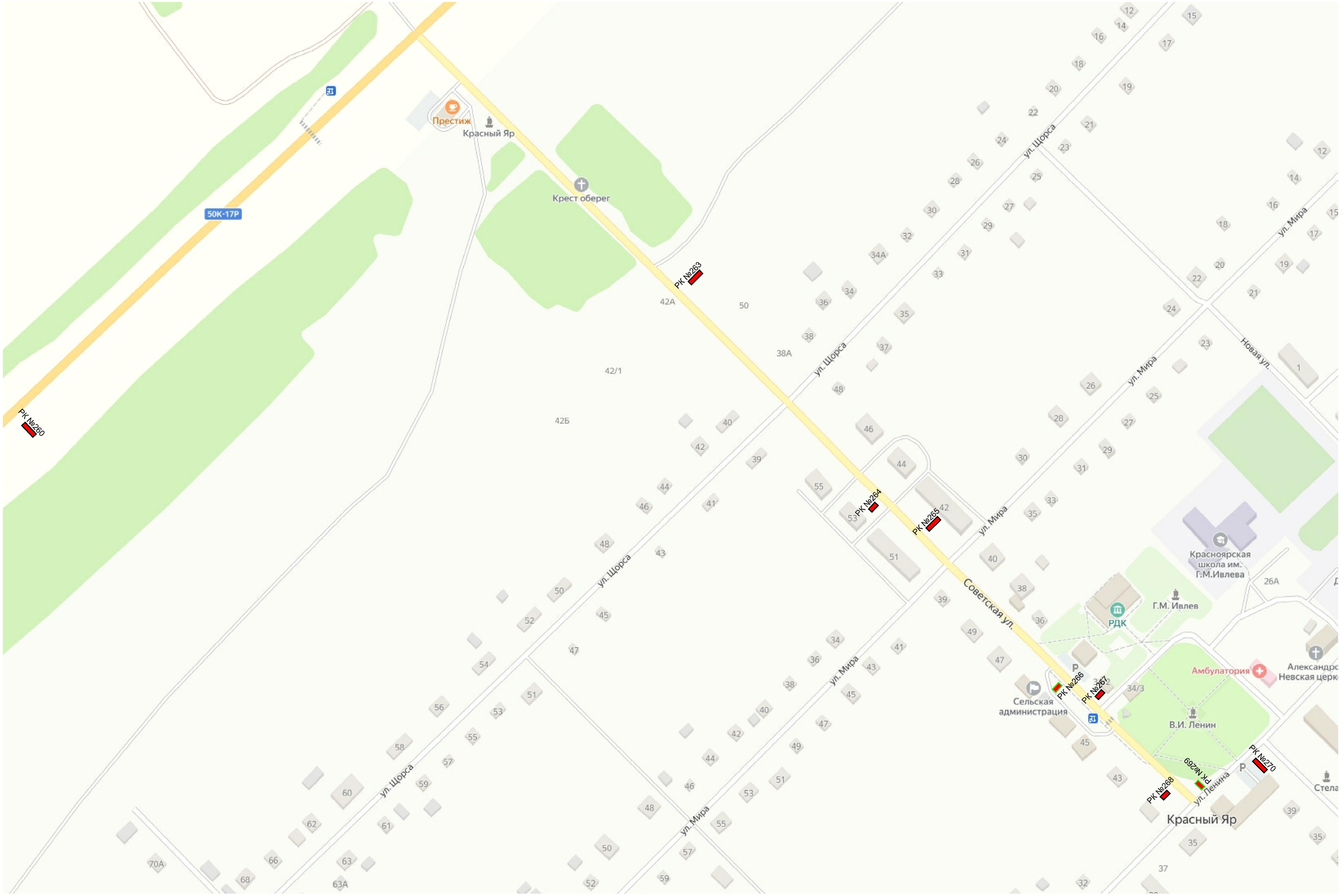

Изм.	Кол. уч.	Лист	N док.	Подп.	Дата	Схематическая карта территории с. Красный Яр Ордынского района Новосибирской Масштаб 1:2000	Лист 45

Взам. инв. N

Подпись и дата

Инв. N подлин

Схематическая карта территории с. Красный Яр Ордынского района Новосибирской

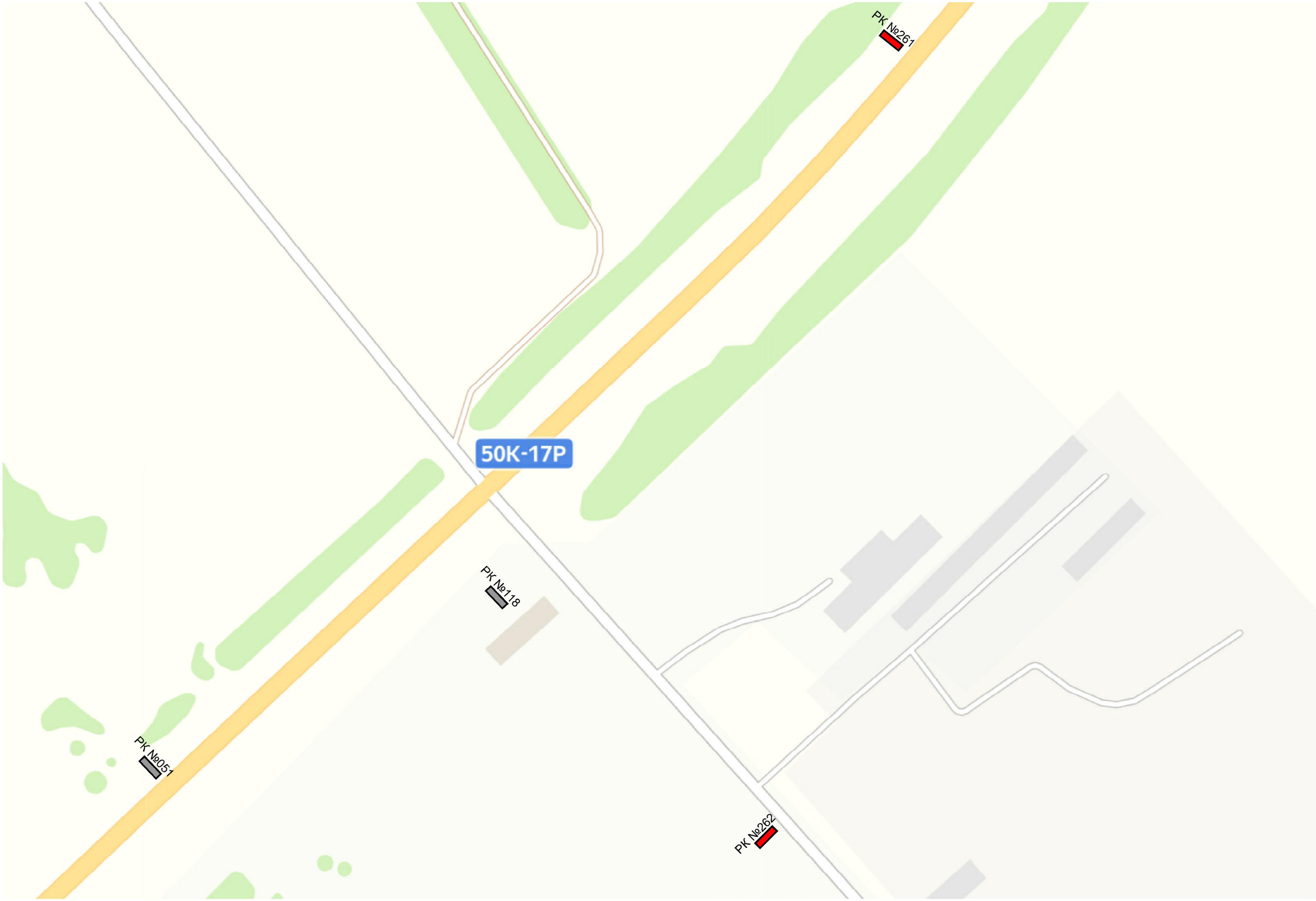

Взам инв. N	
Подпись и дата	
Инв. N подл.	

Изм.	Кол. уч.	Лист	N док.	Подп.	Дата	Схематическая карта территории с. Красный Яр Ордынского района Новосибирской Масштаб 1:2000	Лист 46

Схематическая карта территории с. Нижнекаменка Ордынского района Новосибирской

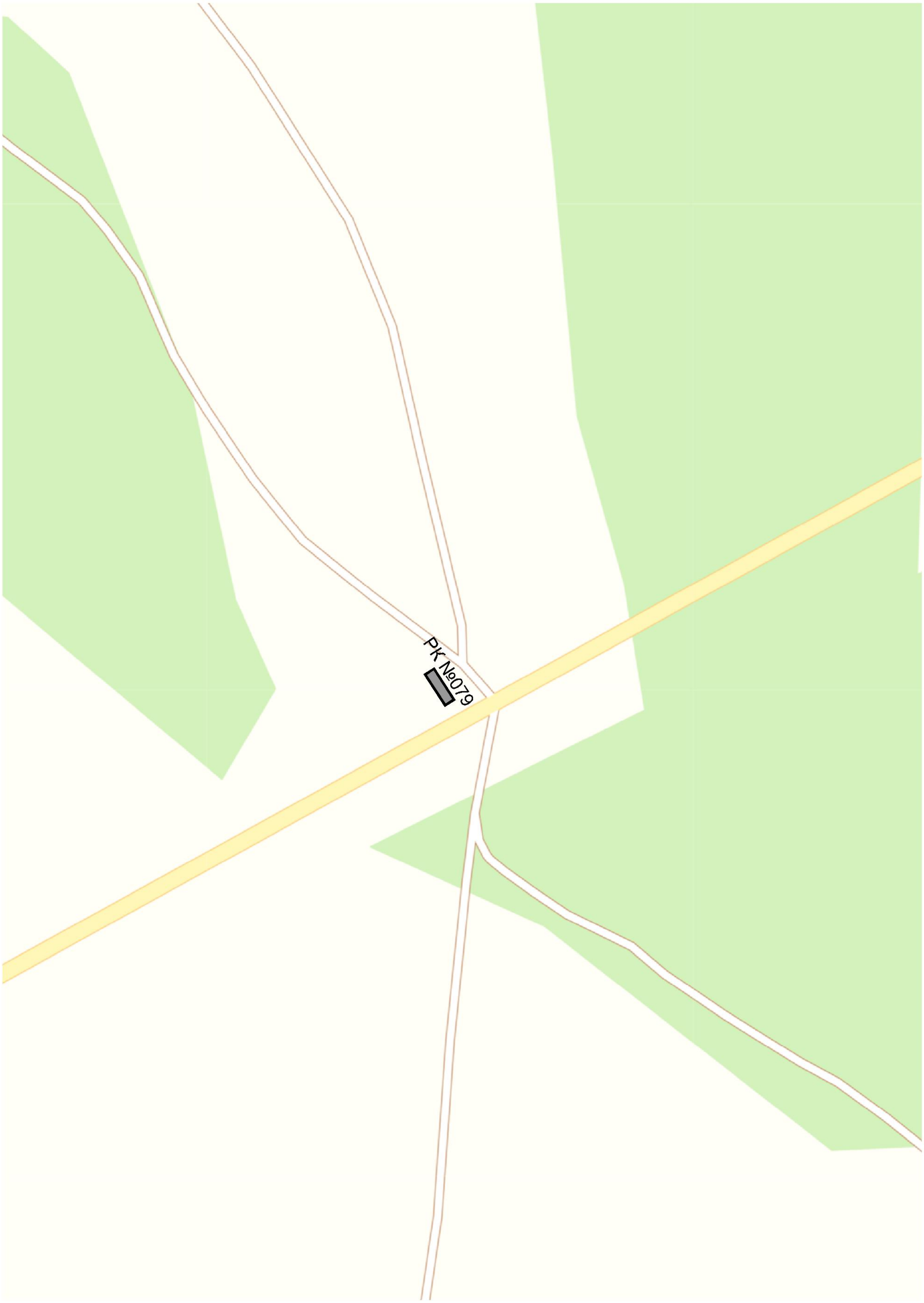

Взам инв. N

Подпись и дата

Инв. N подлин.

Изм.	Кол. уч.	Лист	N док.	Подп.	Дата

Схематическая карта территории с. Нижнекаменка Ордынского района Новосибирской
Масштаб 1:2000

Лист 47

Схематическая карта территории с. Нижнекаменка Ордынского района Новосибирской

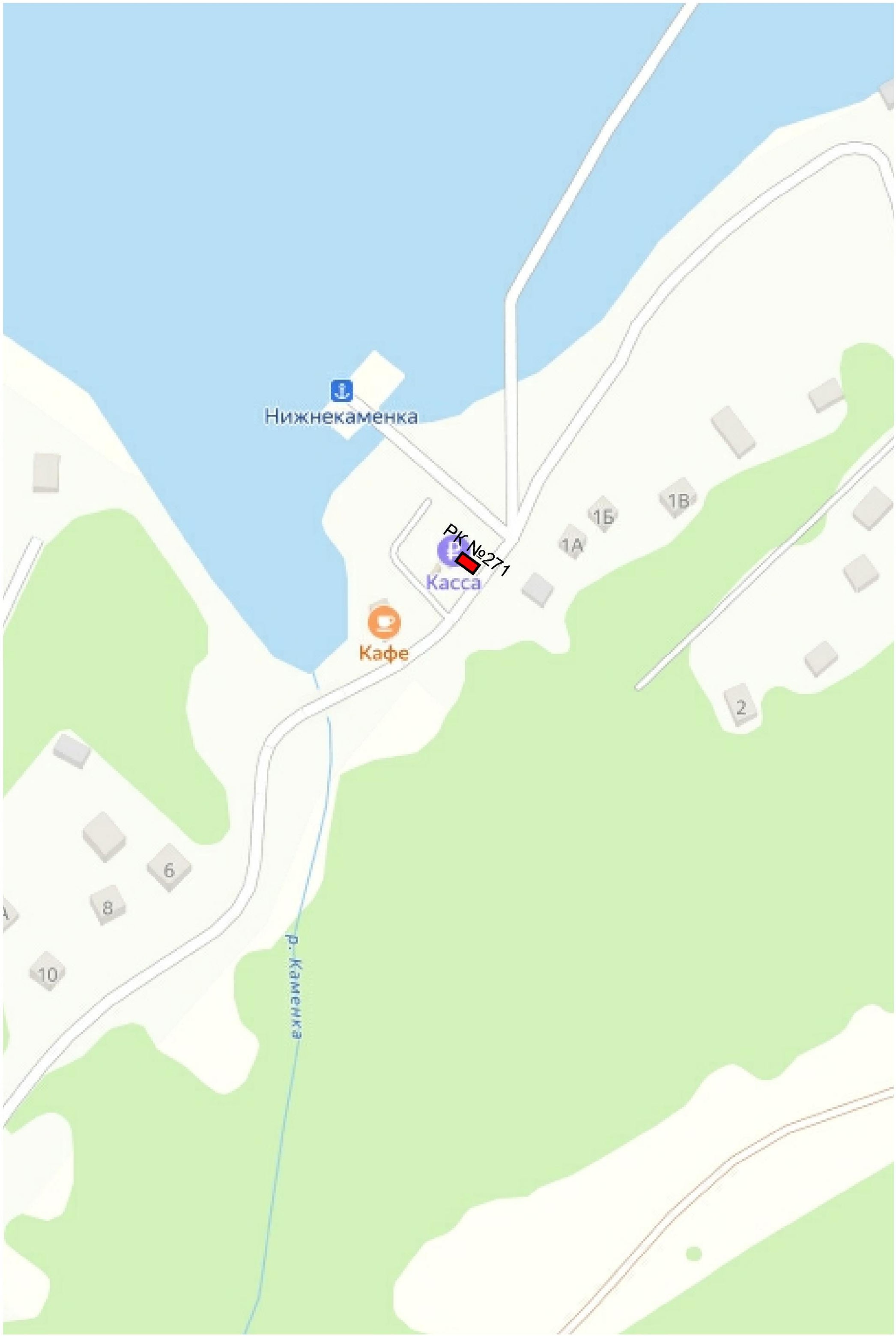

Взам инв. N

Подпись и дата

Инв. N подлин.

Изм.	Кол. уч.	Лист	N док.	Подп.	Дата

Схематическая карта территории с. Нижнекаменка Ордынского района Новосибирской
Масштаб 1:2000

Лист 48

Схематическая карта территории с. Новопичугово Ордынского района Новосибирской

Изм.	Кол. уч.	Лист	N док.	Подп.	Дата	Схематическая карта территории с. Новопичугово Ордынского района Новосибирской Масштаб 1:2000	Лист 49

Взам. инв. N

Подпись и дата

Инв. N подлин.

Схематическая карта территории д. Новый Шарап Ордынского района Новосибирской

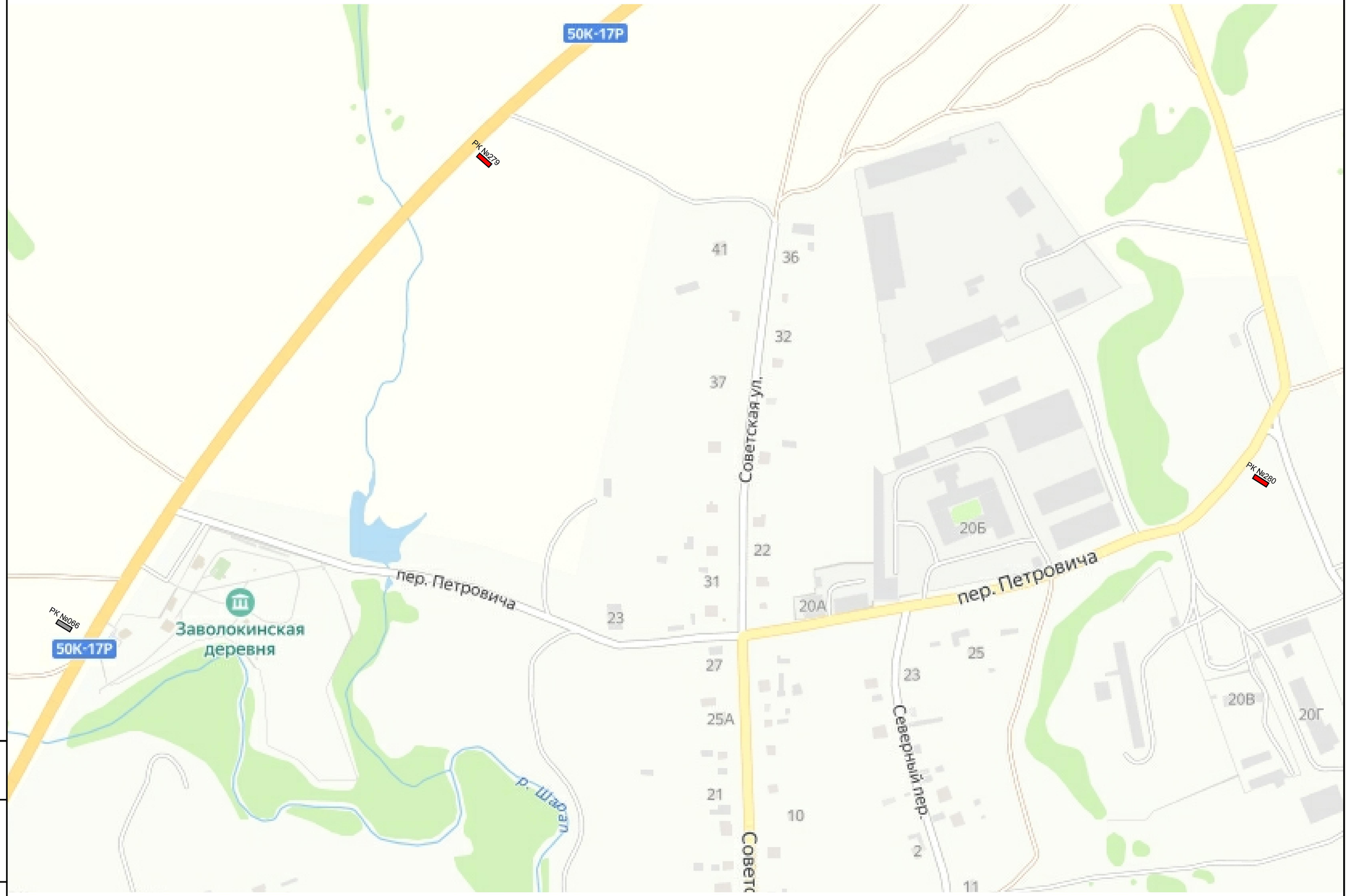

Изм.	Кол. уч.	Лист	N док.	Подп.	Дата	Схематическая карта территории д. Новый Шарап Ордынского района Новосибирской Масштаб 1:2000	Лист 50

Взам. инв. N

Подпись и дата

Инв. N подлин.

Схематическая карта территории д. Новый Шарап Ордынского района Новосибирской

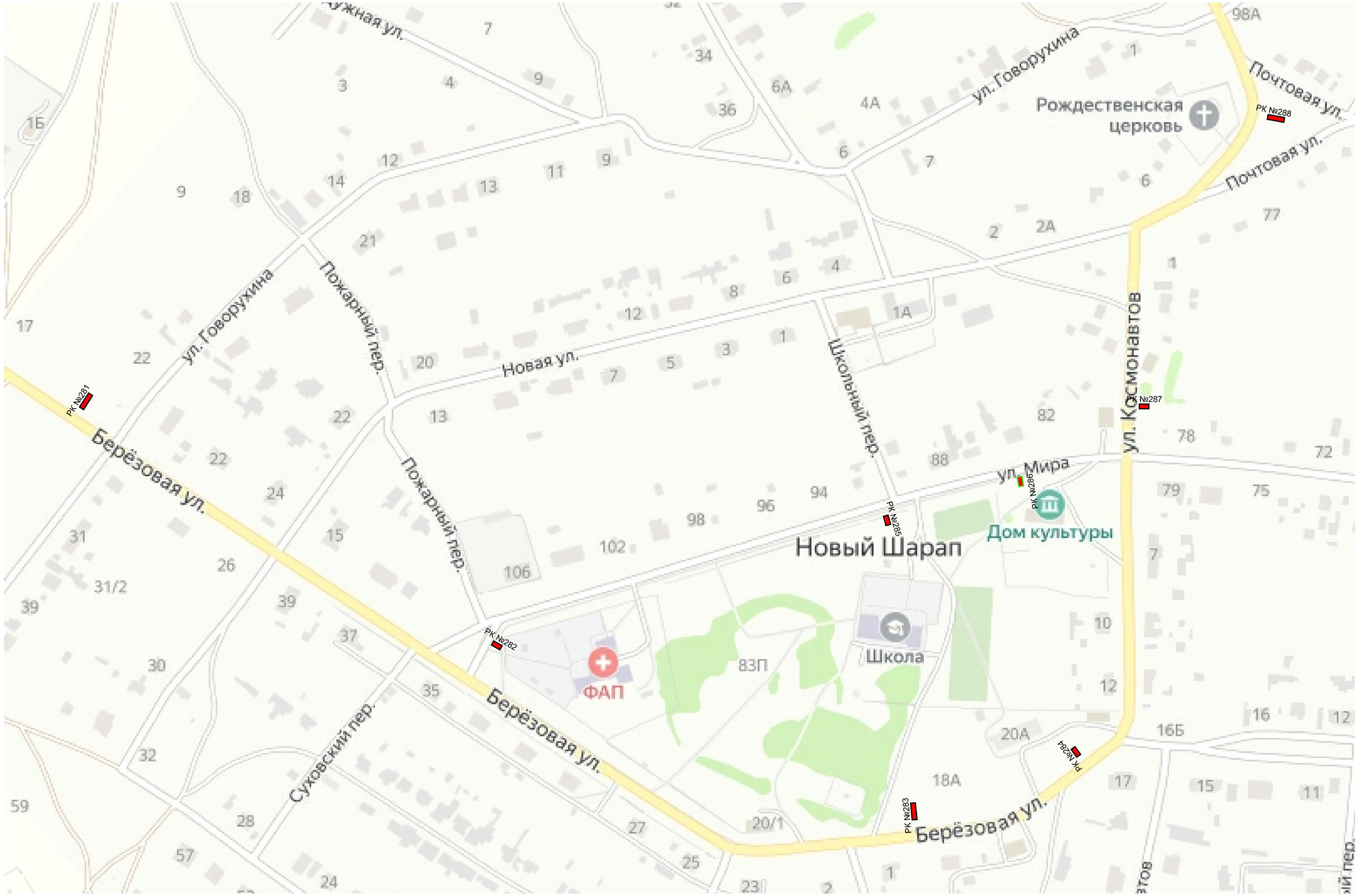

Изм.	Кол. уч.	Лист	N док.	Подп.	Дата	Схематическая карта территории д. Новый Шарап Ордынского района Новосибирской Масштаб 1:2000	Лист 51

Взам. инв. N

Подпись и дата

Инв. N подлин.

Схематическая карта территории д. Новый Шарап Ордынского района Новосибирской

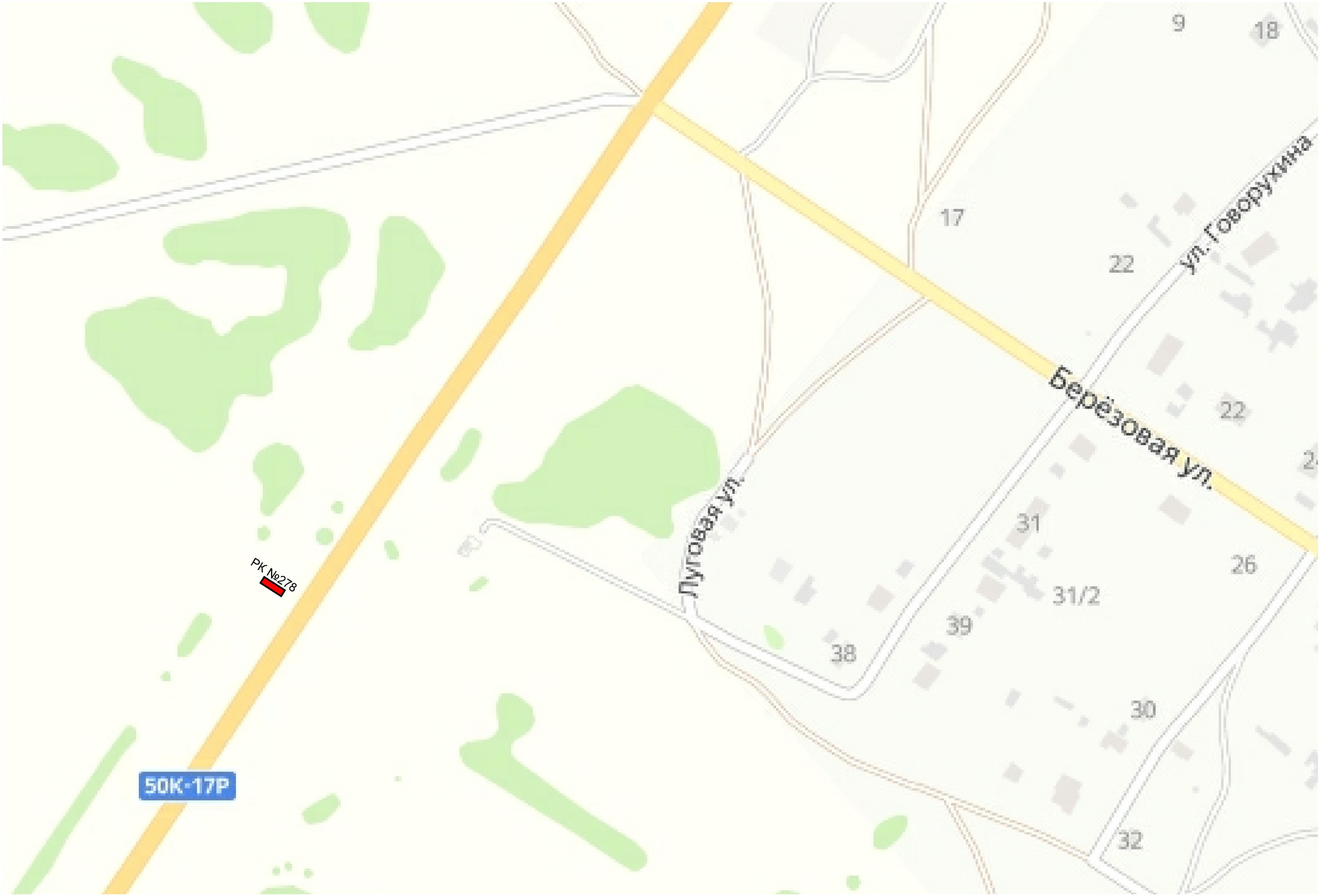

Взам инв. N	
Подпись и дата	
Инв. N подлин.	

Изм.	Кол. уч.	Лист	N док.	Подп.	Дата	Схематическая карта территории д. Новый Шарап Ордынского района Новосибирской Масштаб 1:2000	Лист 52

Схематическая карта территории пос. Петровский Ордынского района Новосибирской

Изм.	Кол. уч.	Лист	N док.	Подп.	Дата	Схематическая карта территории пос. Петровский Ордынского района Новосибирской Масштаб 1:2000	Лист 53

Взам. инв. N

Подпись и дата

Инв. N подлин.

Схематическая карта территории пос. Петровский Ордынского района Новосибирской

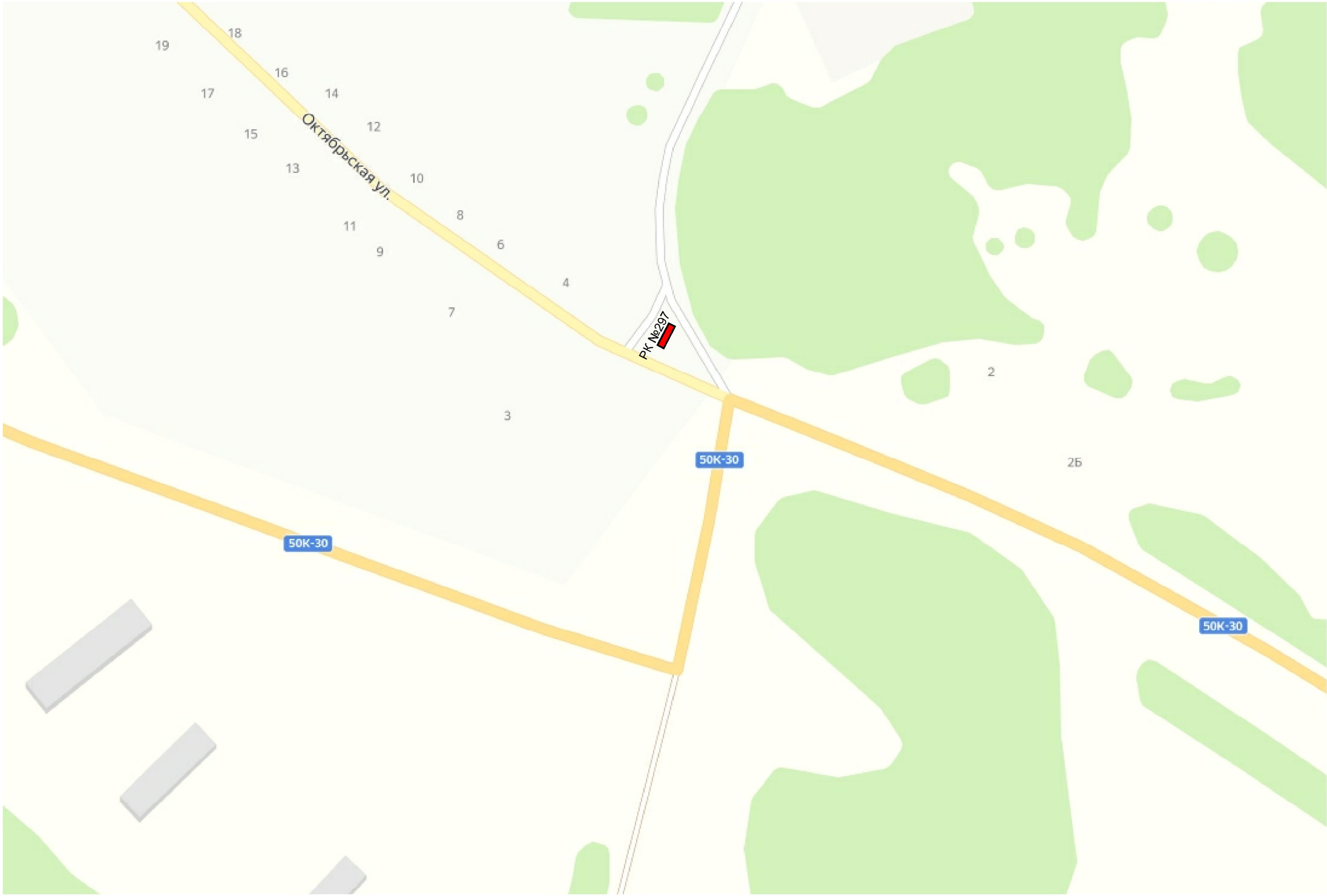

Взам инв. N	
Подпись и дата	
Инв. N подл.	

Изм.	Кол. уч.	Лист	N док.	Подп.	Дата	Схематическая карта территории пос. Петровский Ордынского района Новосибирской Масштаб 1:2000	Лист 54

Схематическая карта территории пос. Пролетарский Ордынского района Новосибирской

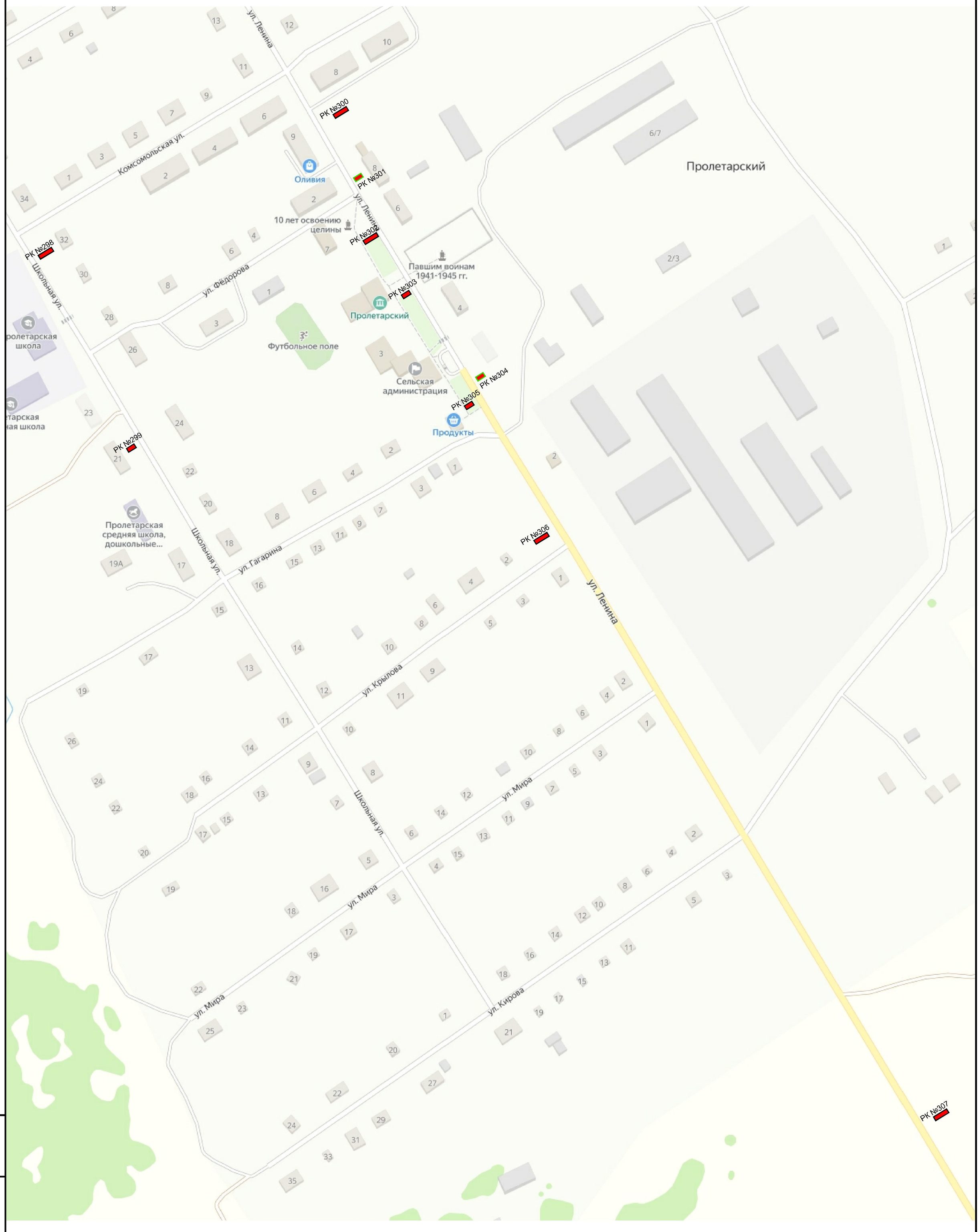

Взам. инв. N	
Подпись и дата	
Инв. N подлин.	

Изм.	Кол. уч.	Лист	N док.	Подп.	Дата	Схематическая карта территории пос. Пролетарский Ордынского района Новосибирской Масштаб 1:2000	Лист 55

Схематическая карта территории с. Рогалево Ордынского района Новосибирской

Изм.	Кол. уч.	Лист	N док.	Подп.	Дата

Схематическая карта территории с. Рогалево Ордынского района Новосибирской
Масштаб 1:2000

Лист 56

Взам. инв. N

Подпись и дата

Инв. N подлин.

Схематическая карта территории с. Спирино Ордынского района Новосибирской

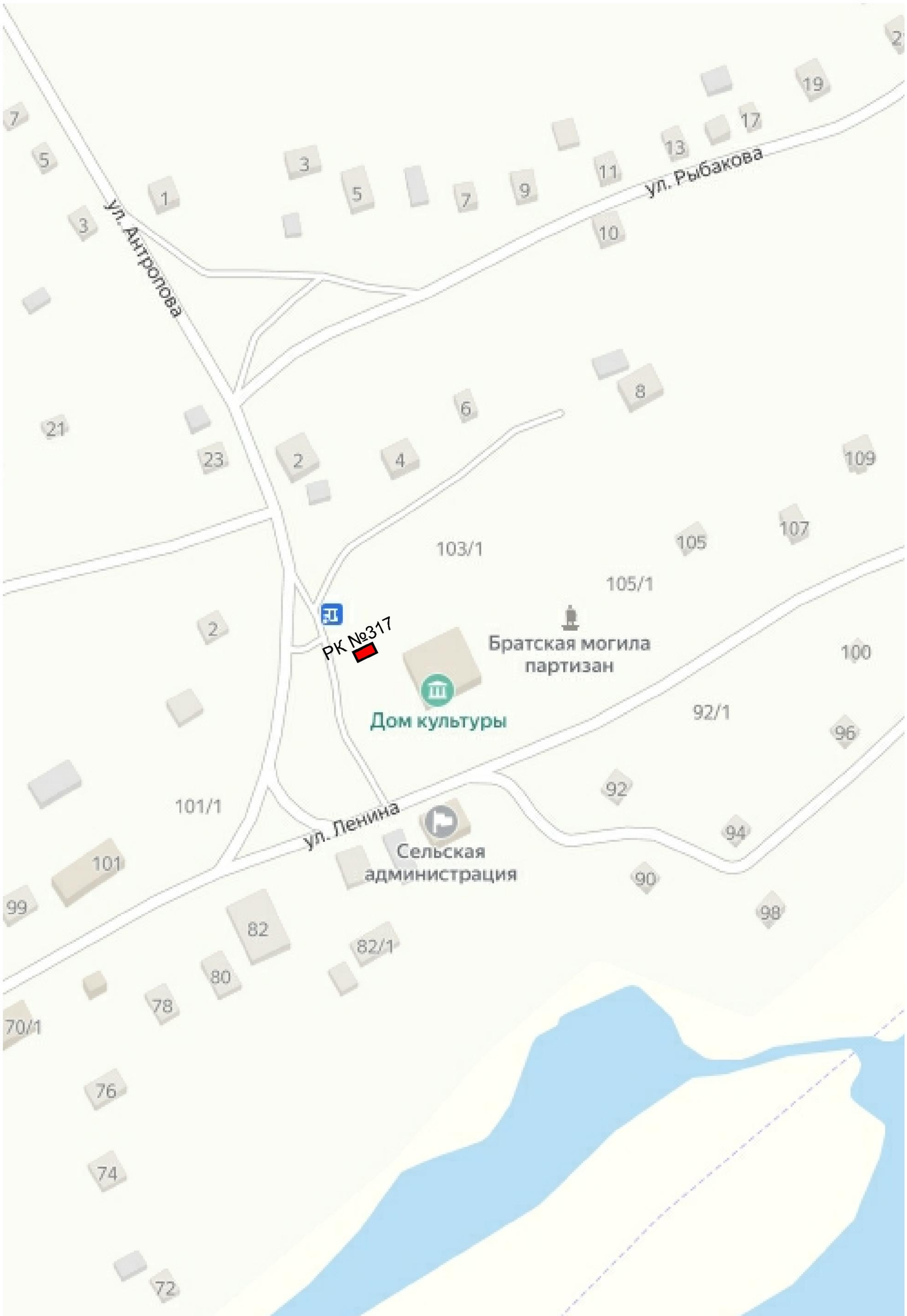

Изм.	Кол. уч.	Лист	N док.	Подп.	Дата

Схематическая карта территории с. Спирино Ордынского района Новосибирской
Масштаб 1:2000

Лист 57

Взам инв. N

Подпись и дата

Инв. N подлин.

Схематическая карта территории с. Спирино
Ордынского района Новосибирской

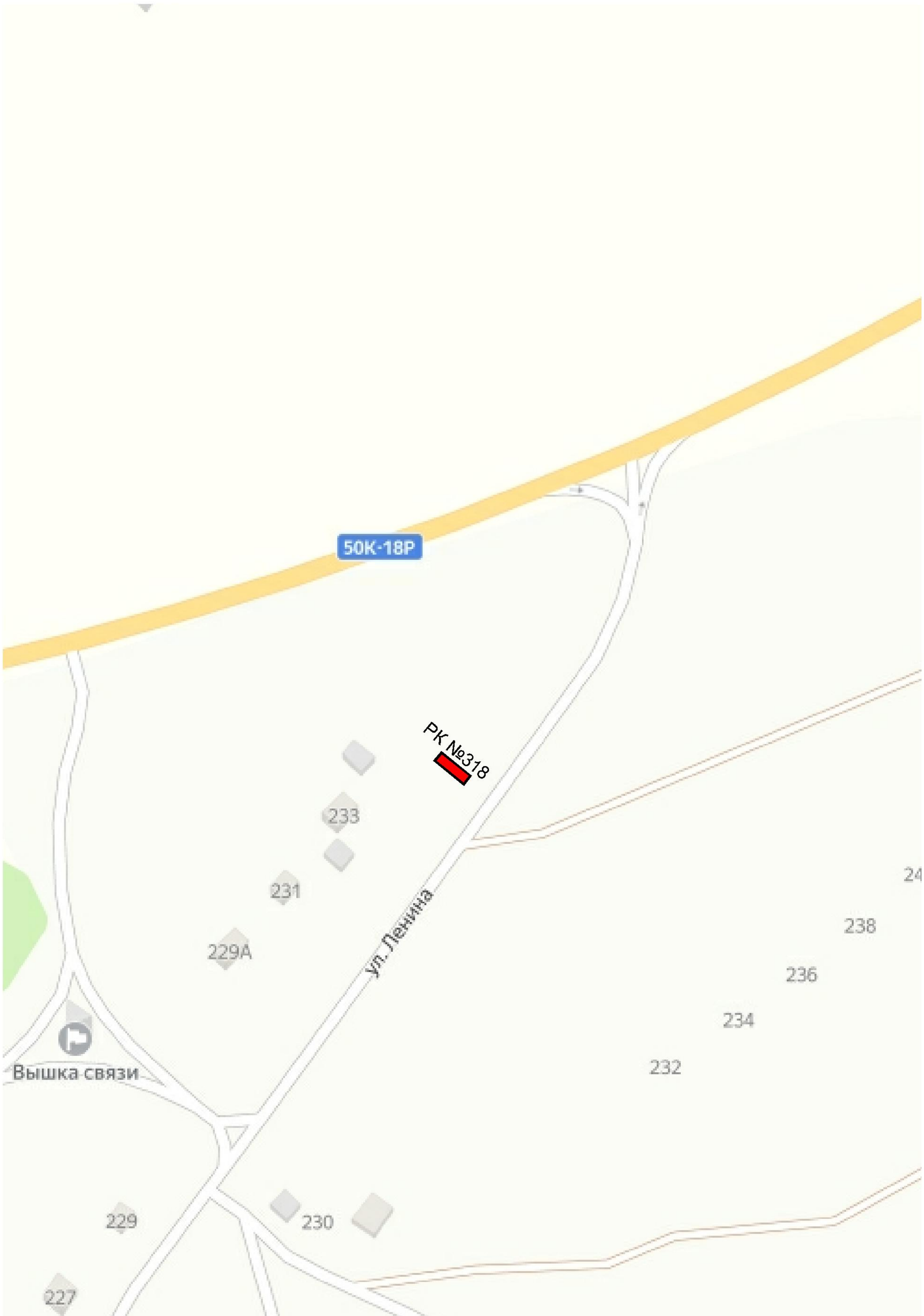

Изм.	Кол. уч.	Лист	N док.	Подп.	Дата

Схематическая карта территории с. Спирино
Ордынского района Новосибирской
Масштаб 1:2000

Лист 58

Взам инв. N

Подпись и дата

Инв. N подлин.

Схематическая карта территории д. Антоново Ордынского района Новосибирской

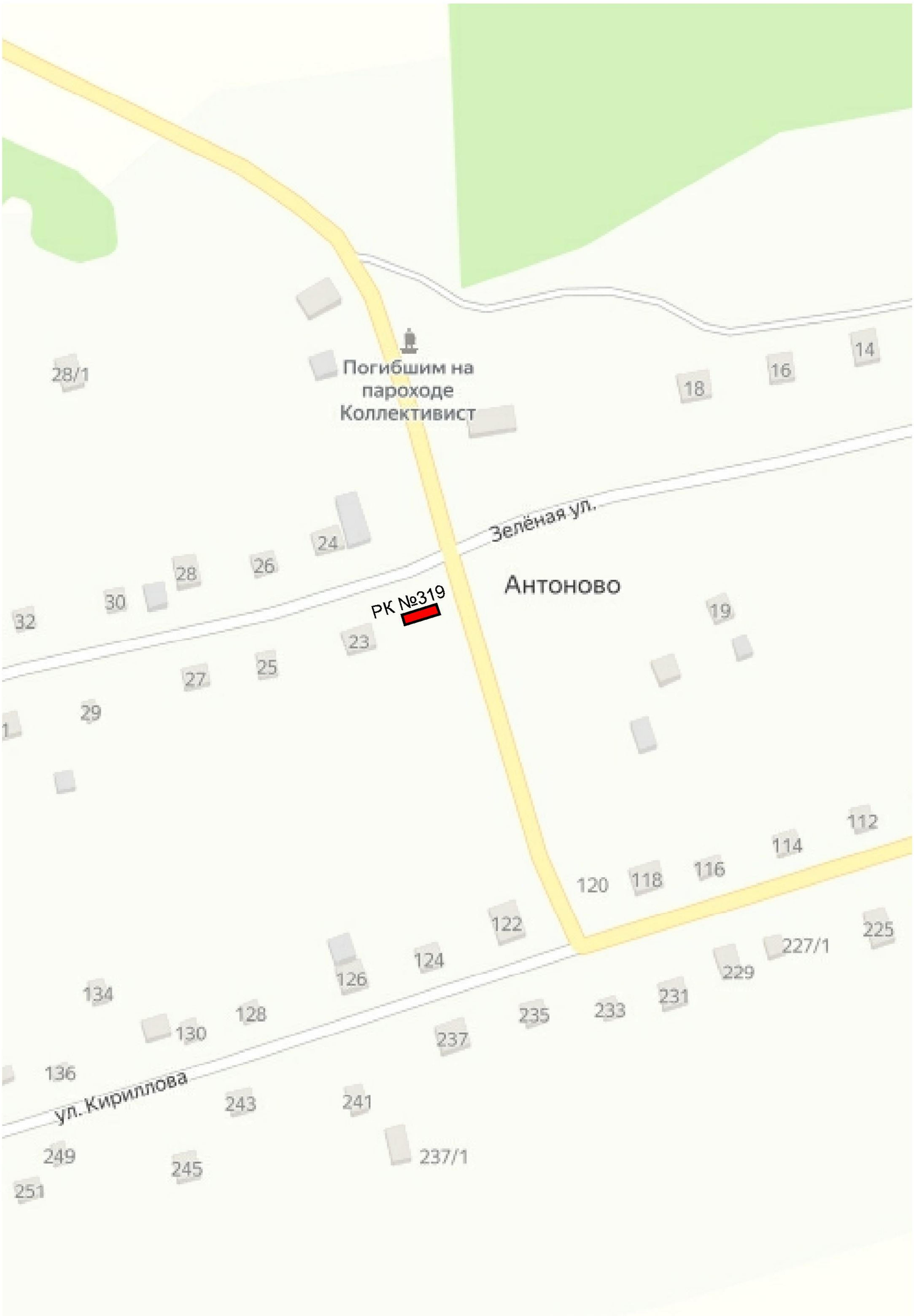

Взам инв. N

Подпись и дата

Инв. N подлин.

Изм.	Кол. уч.	Лист	N док.	Подп.	Дата

Схематическая карта территории д. Антоново Ордынского района Новосибирской
Масштаб 1:2000

Лист 59

Схематическая карта территории с. Усть-Алеус Ордынского района Новосибирской

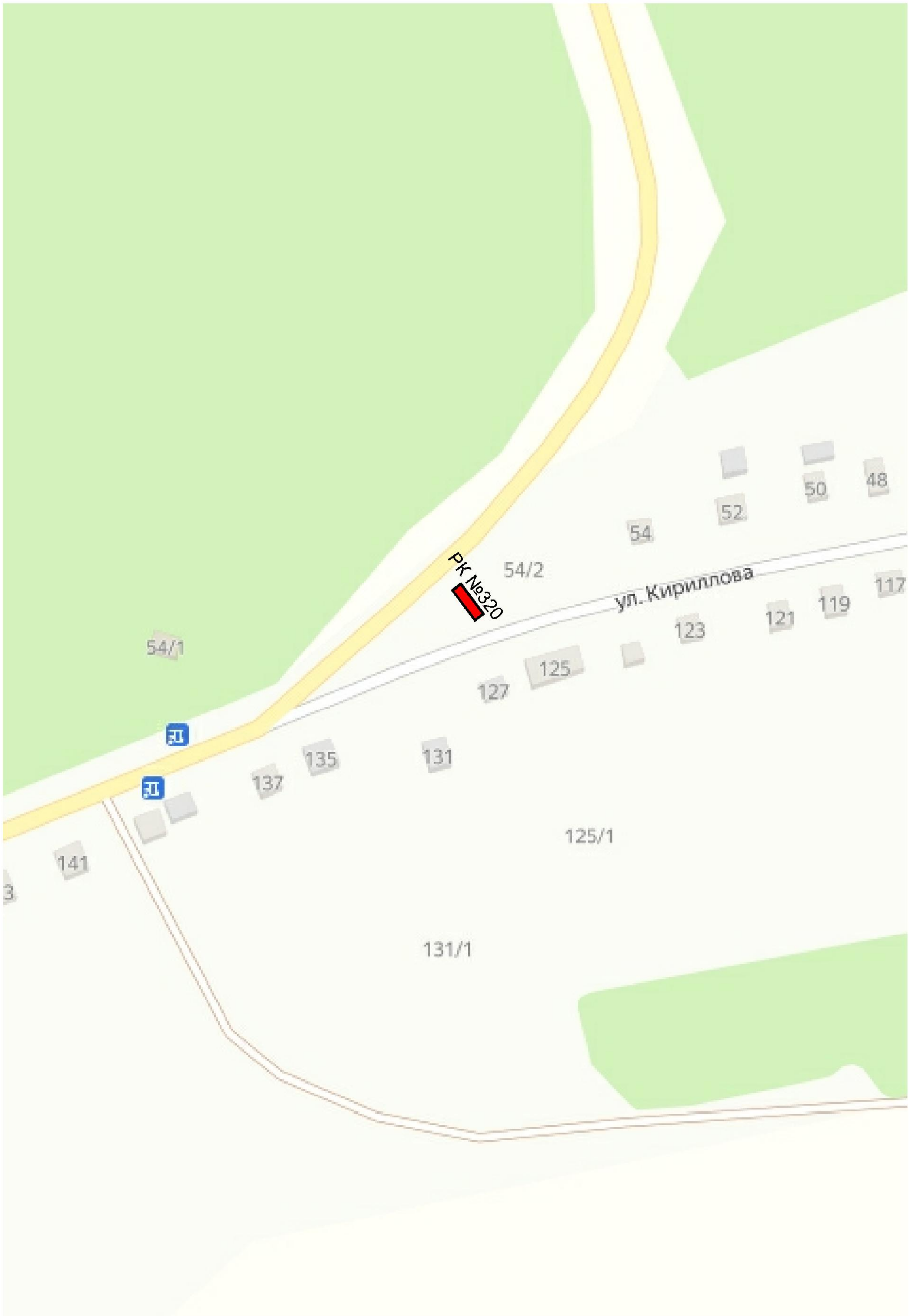

Взам инв. N	
Подпись и дата	
Инв. N подлин.	

Изм.	Кол. уч.	Лист	N док.	Подп.	Дата	Схематическая карта территории с. Усть-Алеус Ордынского района Новосибирской Масштаб 1:2000	Лист 60

Схематическая карта территории с. Усть-Луковка Ордынского района Новосибирской

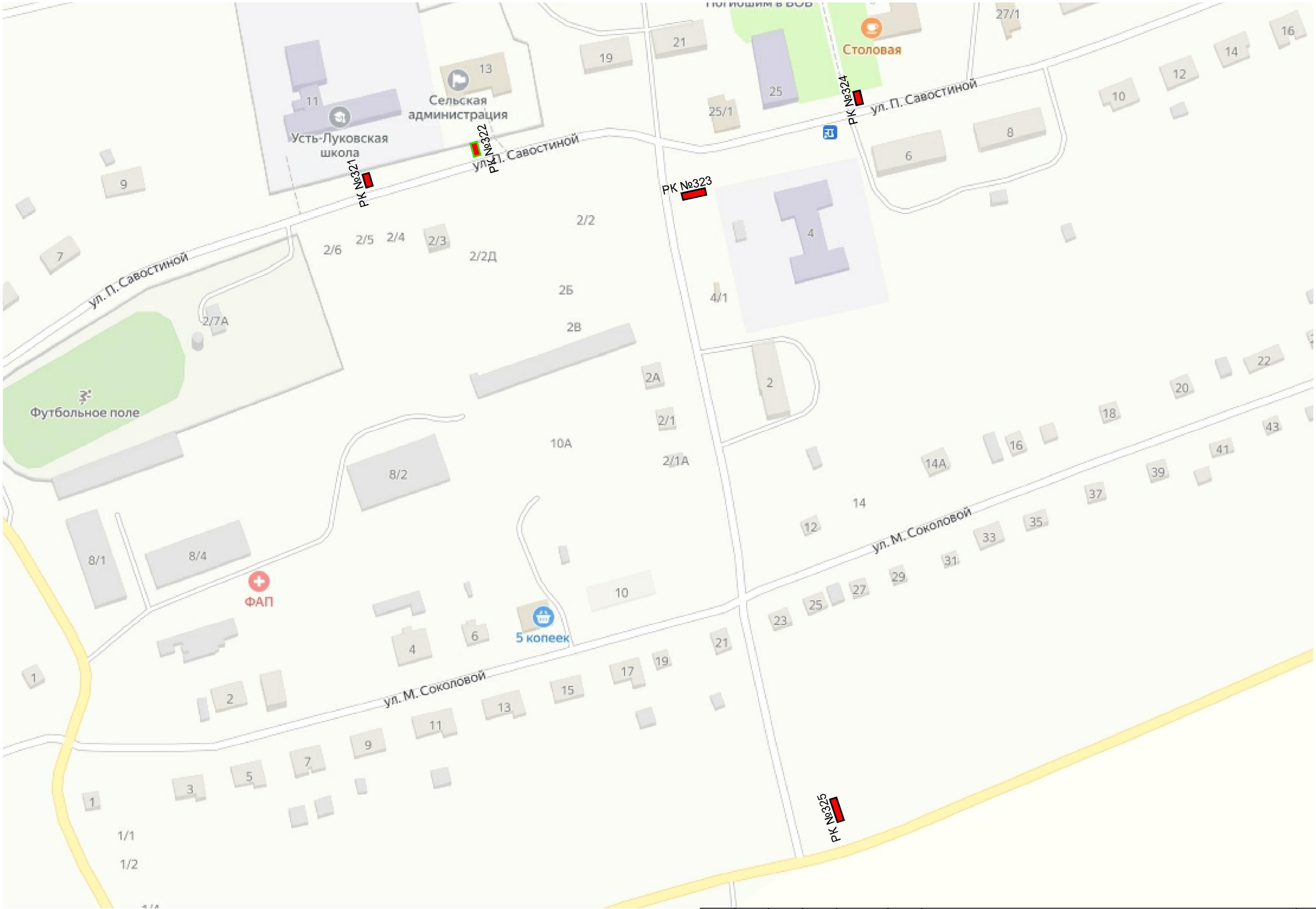

Изм.	Кол. уч.	Лист	N док.	Подп.	Дата	Схематическая карта территории с. Усть-Луковка Ордынского района Новосибирской Масштаб 1:2000	Лист 61

Взам инв. N

Подпись и дата

Инв. N подлин.

Схематическая карта территории с. Усть-Луковка Ордынского района Новосибирской

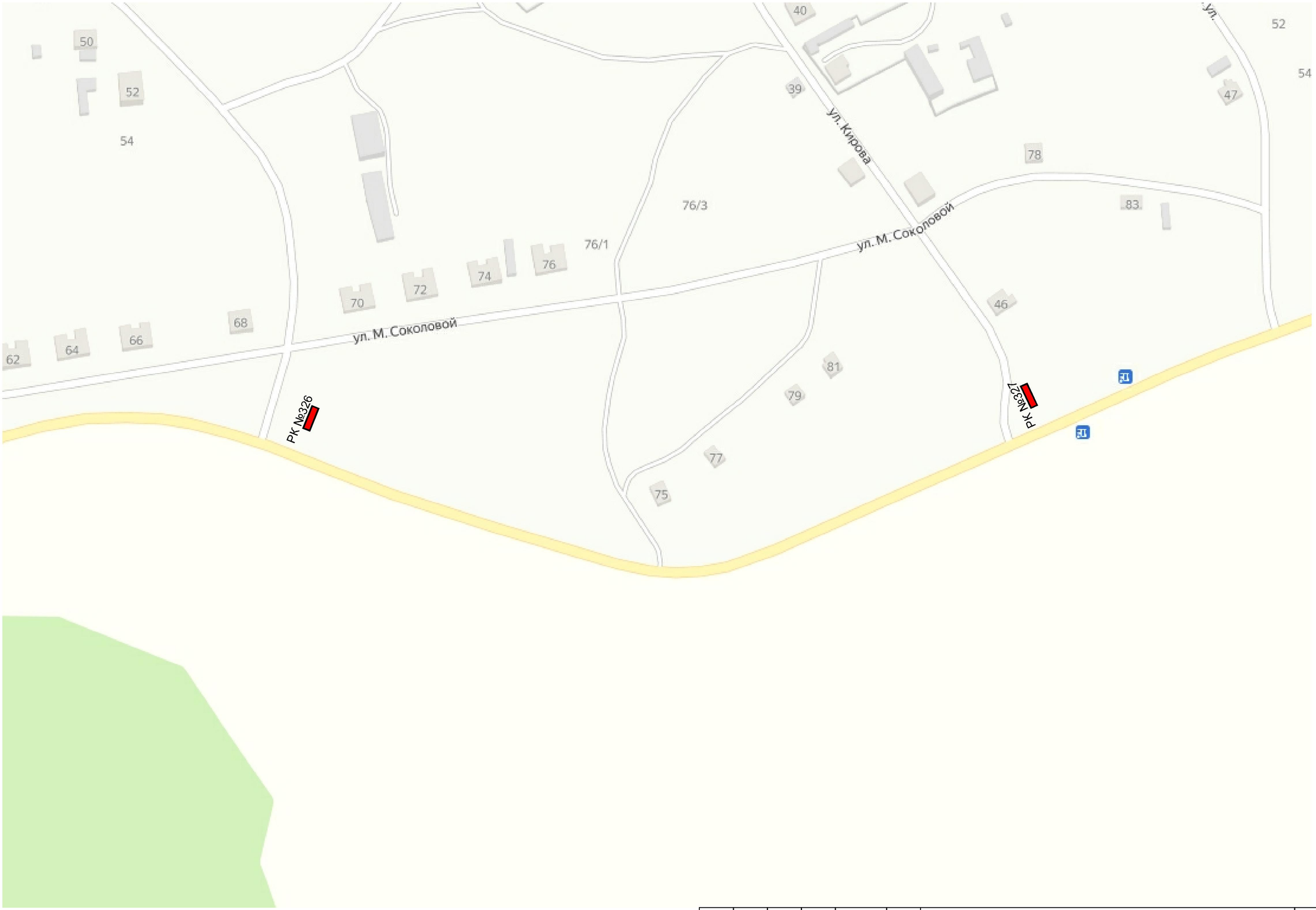

Взам инв. N	
Подпись и дата	
Инв. N подл.	

Изм.	Кол. уч.	Лист	N док.	Подп.	Дата	Схематическая карта территории с. Усть-Луковка Ордынского района Новосибирской Масштаб 1:2000	Лист 62

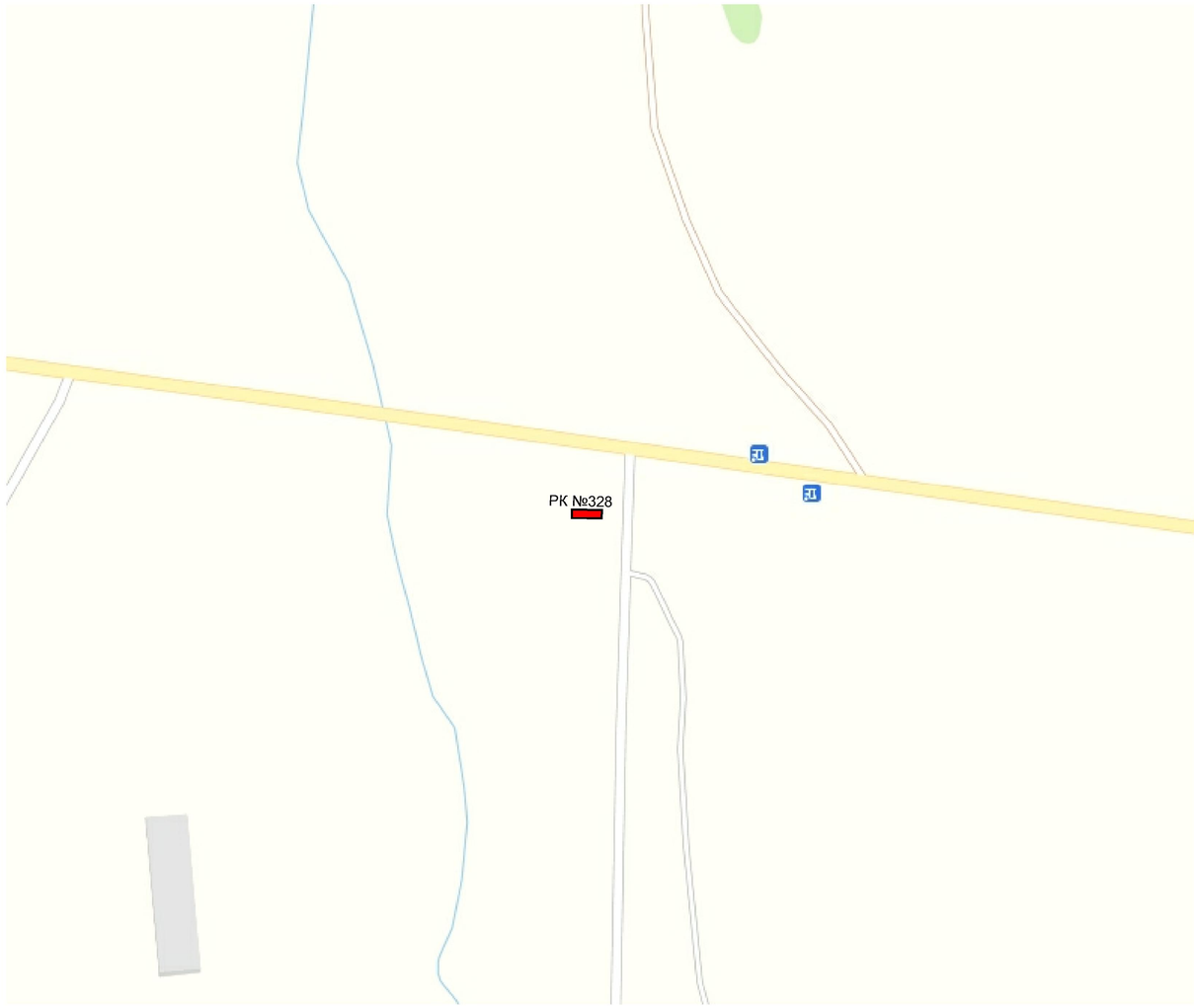

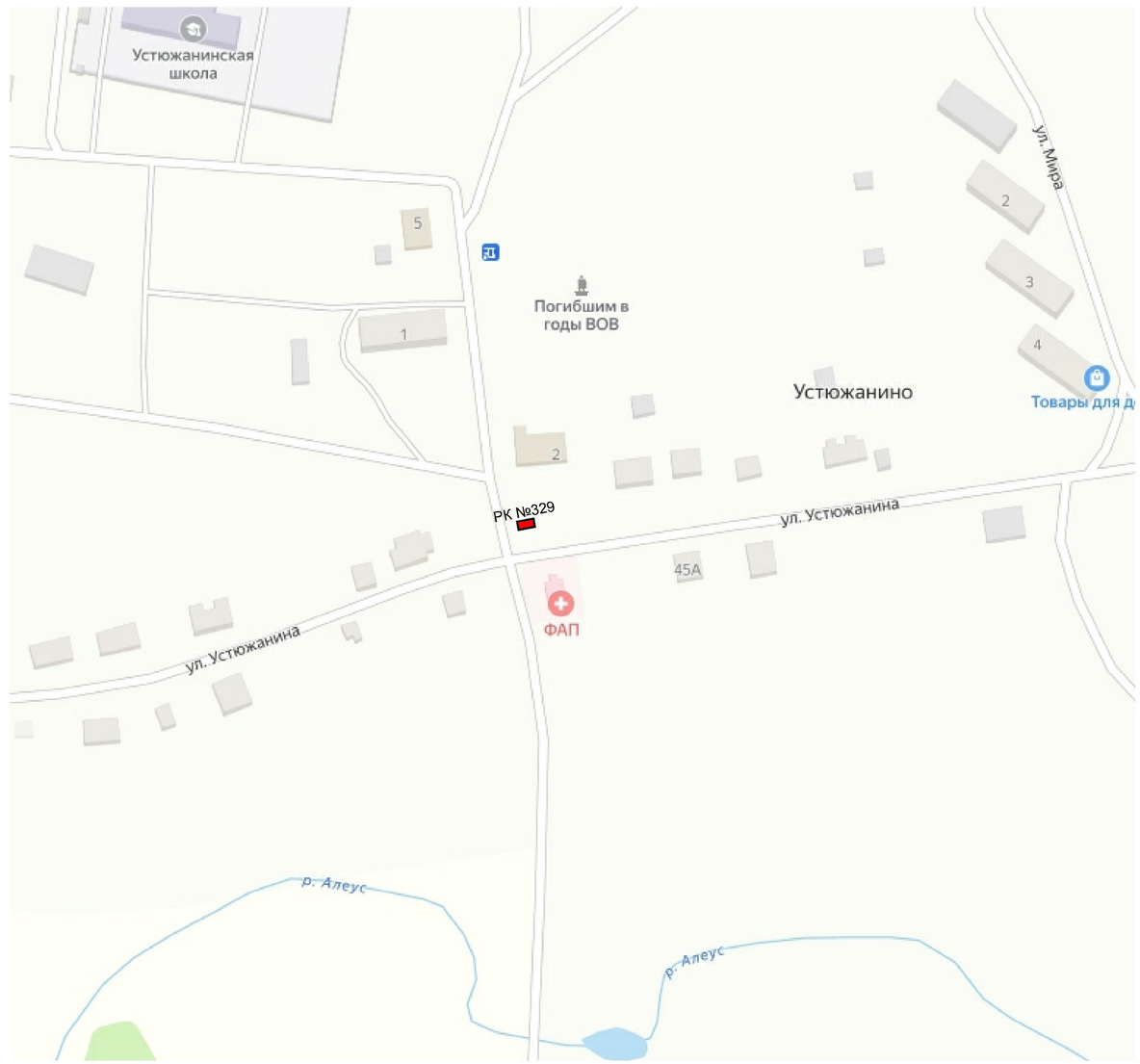

Изм.	Кол. уч.	Лист	N док.	Подп.	Дата	Схематическая карта территории д. Устюжанино Ордынского района Новосибирской Масштаб 1:2000	Лист 63

Взам. инв. N

Подпись и дата

Инв. N подлин.

Схематическая карта территории д. Пушкарёво Ордынского района Новосибирской

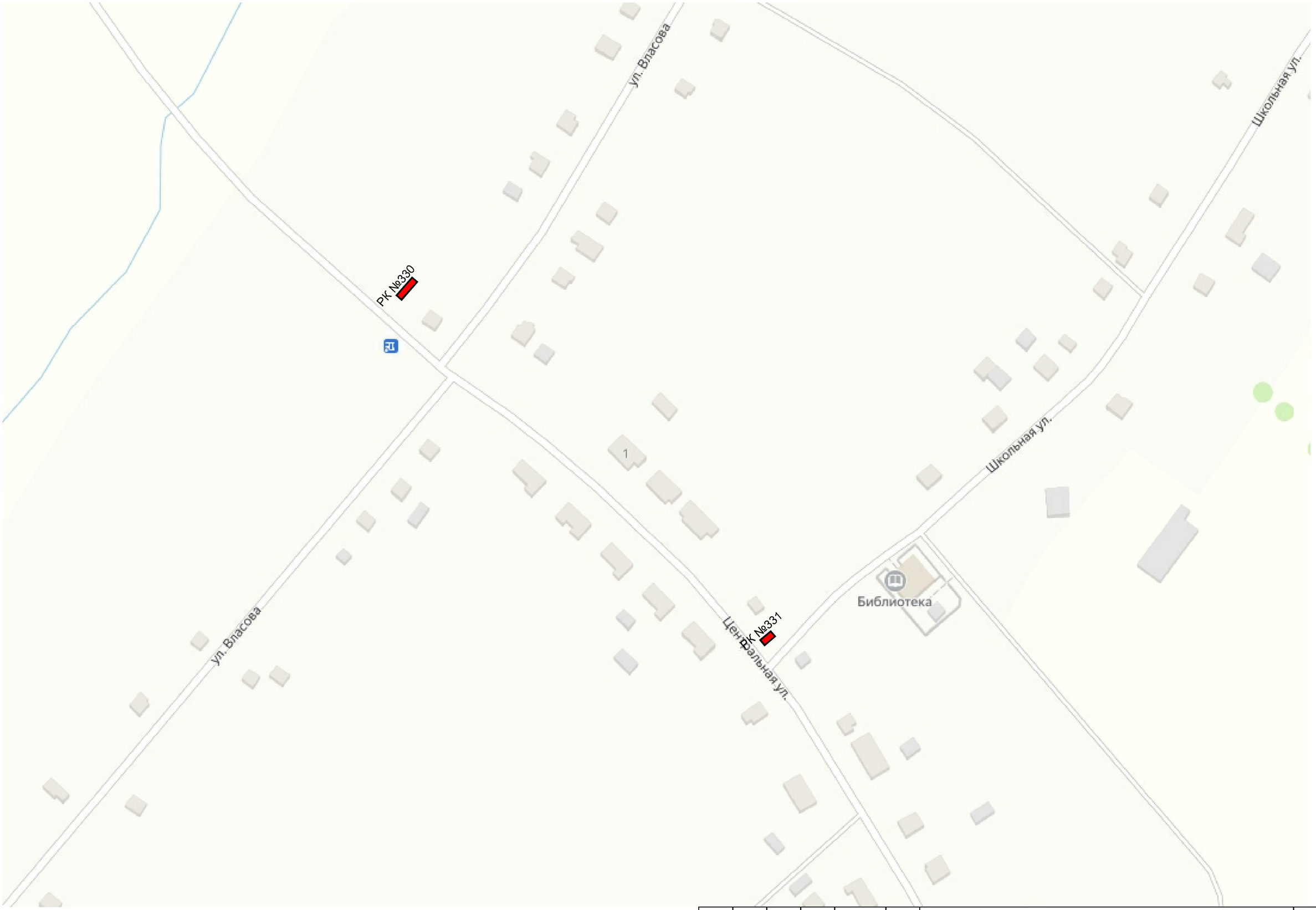

Изм.	Кол. уч.	Лист	N док.	Подп.	Дата

Схематическая карта территории д. Пушкарёво Ордынского района Новосибирской
Масштаб 1:2000

Лист 64

Взам инв. N

Подпись и дата

Инв. N подлин.

Схематическая карта территории с. Филиппово Ордынского района Новосибирской

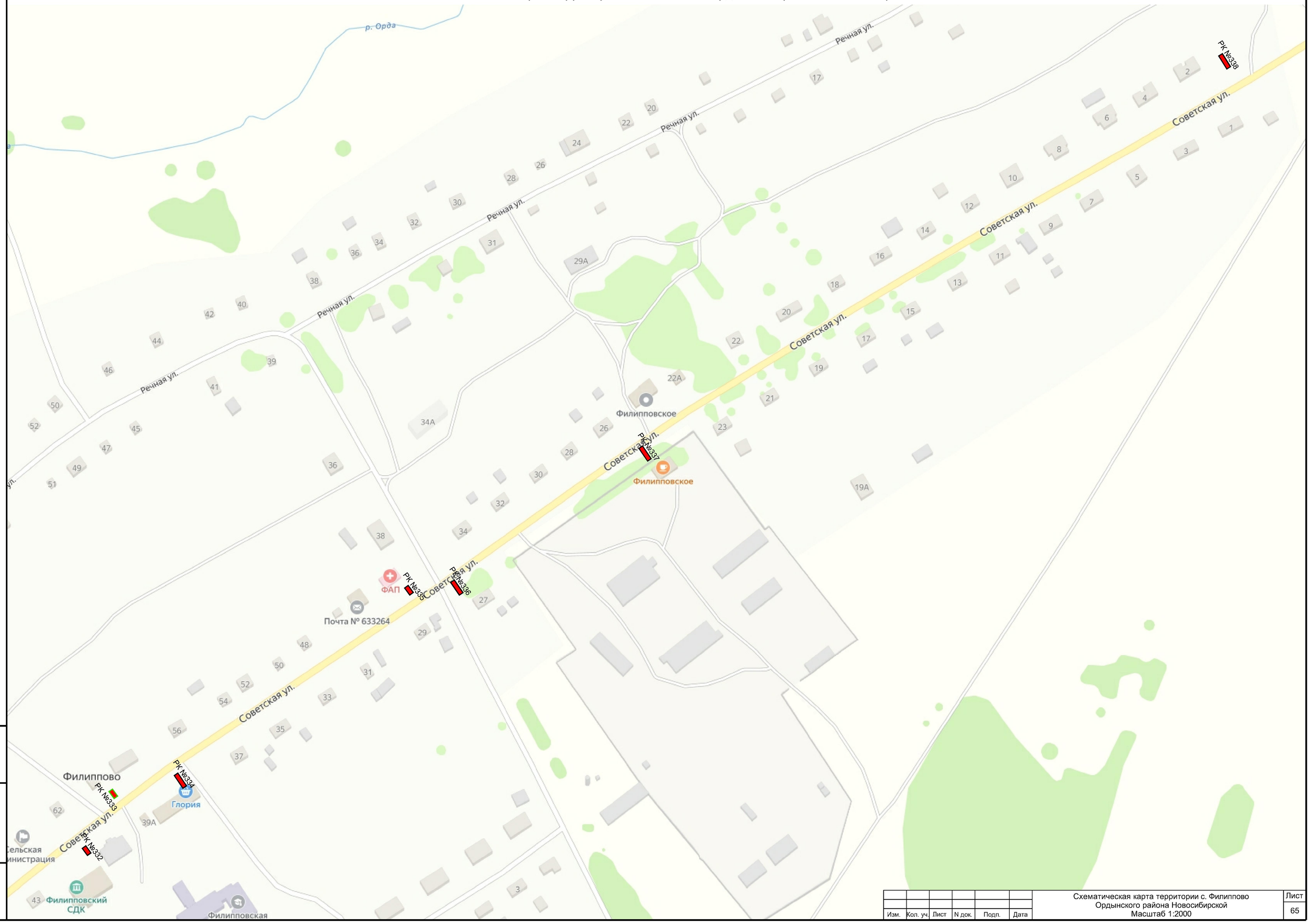

Изм.	Кол. уч.	Лист	N док.	Подп.	Дата	Схематическая карта территории с. Филиппово Ордынского района Новосибирской Масштаб 1:2000	Лист 65

Взам. инв. N

Подпись и дата

Инв. N подлин.

Схематическая карта территории с. Чингис Ордынского района Новосибирской

Изм.	Кол. уч.	Лист	N док.	Подп.	Дата	Схематическая карта территории с. Чингис Ордынского района Новосибирской Масштаб 1:2000	Лист 66

Инв. N подл. | Подпись и дата | Взам. инв. N

Схематическая карта территории пос. Шайдуровский Ордынского района Новосибирской

Изм.	Кол. уч.	Лист	N док.	Подп.	Дата

Схематическая карта территории пос. Шайдуровский Ордынского района Новосибирской
Масштаб 1:2000

Лист 67

Взам инв. N

Подпись и дата

Инв. N подлин.

Схематическая карта территории Ордынского района Новосибирской
Автодорога 50К-17р Новосибирск - Кочки - Павлодар

Изм.	Кол. уч.	Лист	N док.	Подп.	Дата	Схематическая карта территории Ордынского района Новосибирской Автодорога 50К-17р Новосибирск - Кочки - Павлодар Масштаб 1:2000	Лист 68

Взам инв. N

Подпись и дата

Инв. N подл.

Схематическая карта территории Ордынского района Новосибирской Автодорога 50К-17р Новосибирск - Кочки - Павлодар

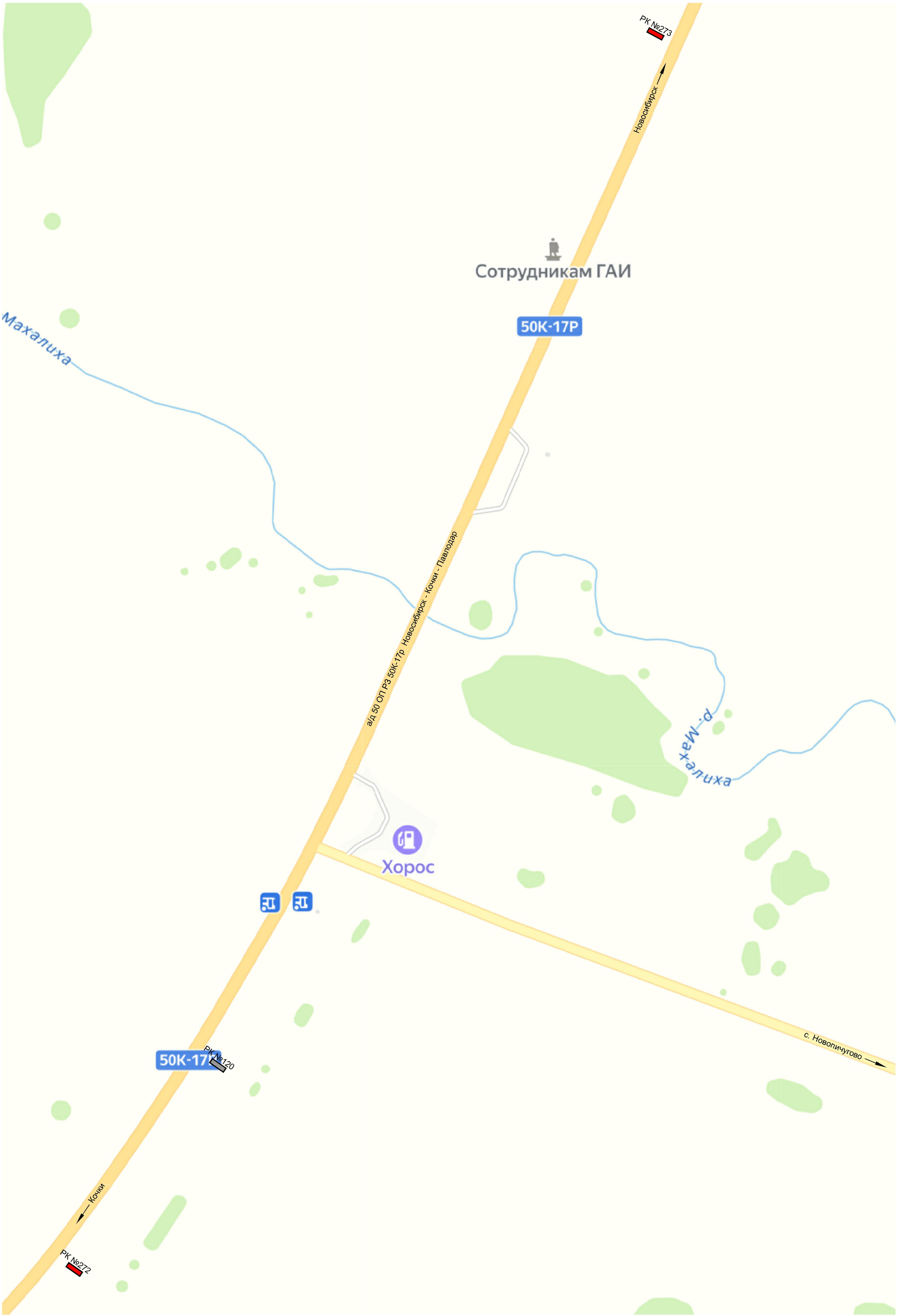

Взам инв. N	
Подпись и дата	
Инв. N подлин.	

Изм.	Кол. уч.	Лист	N док.	Подп.	Дата	Схематическая карта территории Ордынского района Новосибирской Автодорога 50К-17р Новосибирск - Кочки - Павлодар Масштаб 1:2000	Лист 69

Схематическая карта территории Ордынского района Новосибирской
Автодорога 50К-17р Новосибирск - Кочки - Павлодар

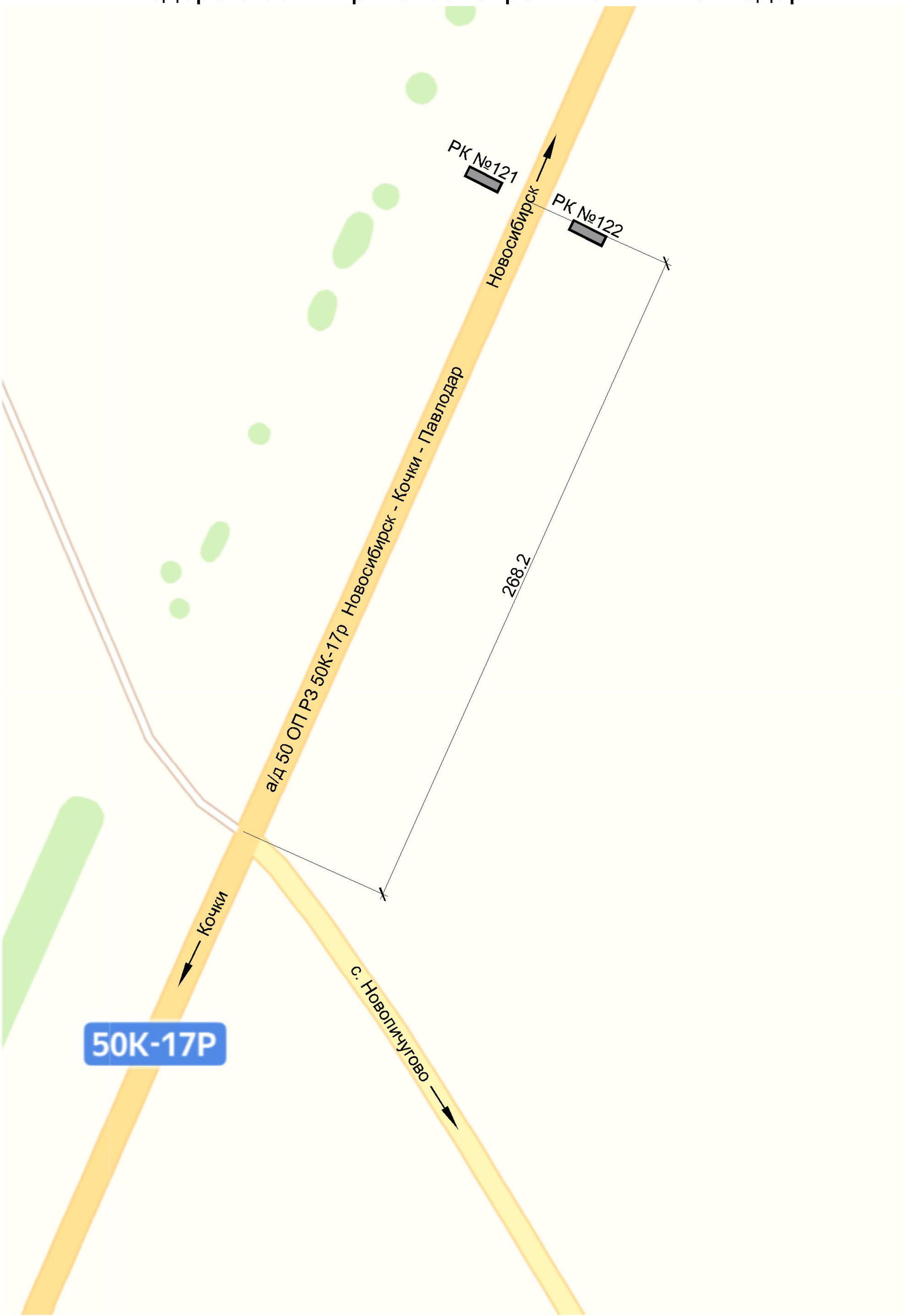

Взам инв. N	
Подпись и дата	
Инв. N подлин.	

Изм.	Кол. уч.	Лист	N док.	Подп.	Дата

Схематическая карта территории Ордынского района Новосибирской
Автодорога 50К-17р Новосибирск - Кочки - Павлодар
Масштаб 1:2000

Лист 70

Схематическая карта территории Ордынского района Новосибирской Автодорога 50К-17р Новосибирск - Кочки - Павлодар

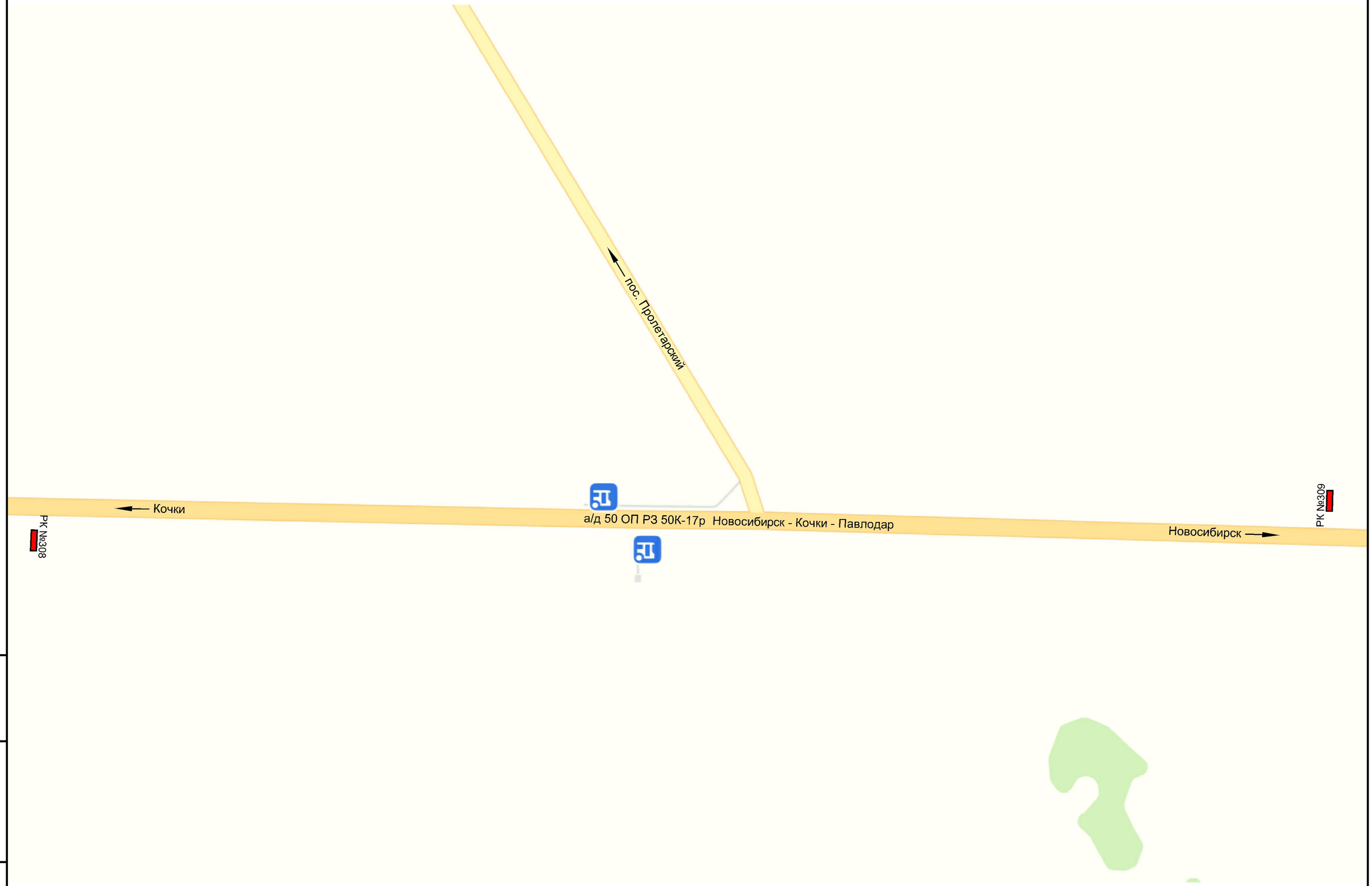

Взам инв. N

Подпись и дата

Инв. N подл.

Изм.	Кол. уч.	Лист	N док.	Подп.	Дата	Схематическая карта территории Ордынского района Новосибирской Автодорога 50К-17р Новосибирск - Кочки - Павлодар Масштаб 1:2000	Лист 71

Схематическая карта территории Ордынского района Новосибирской Автодорога 50К-17р Новосибирск - Кочки - Павлодар

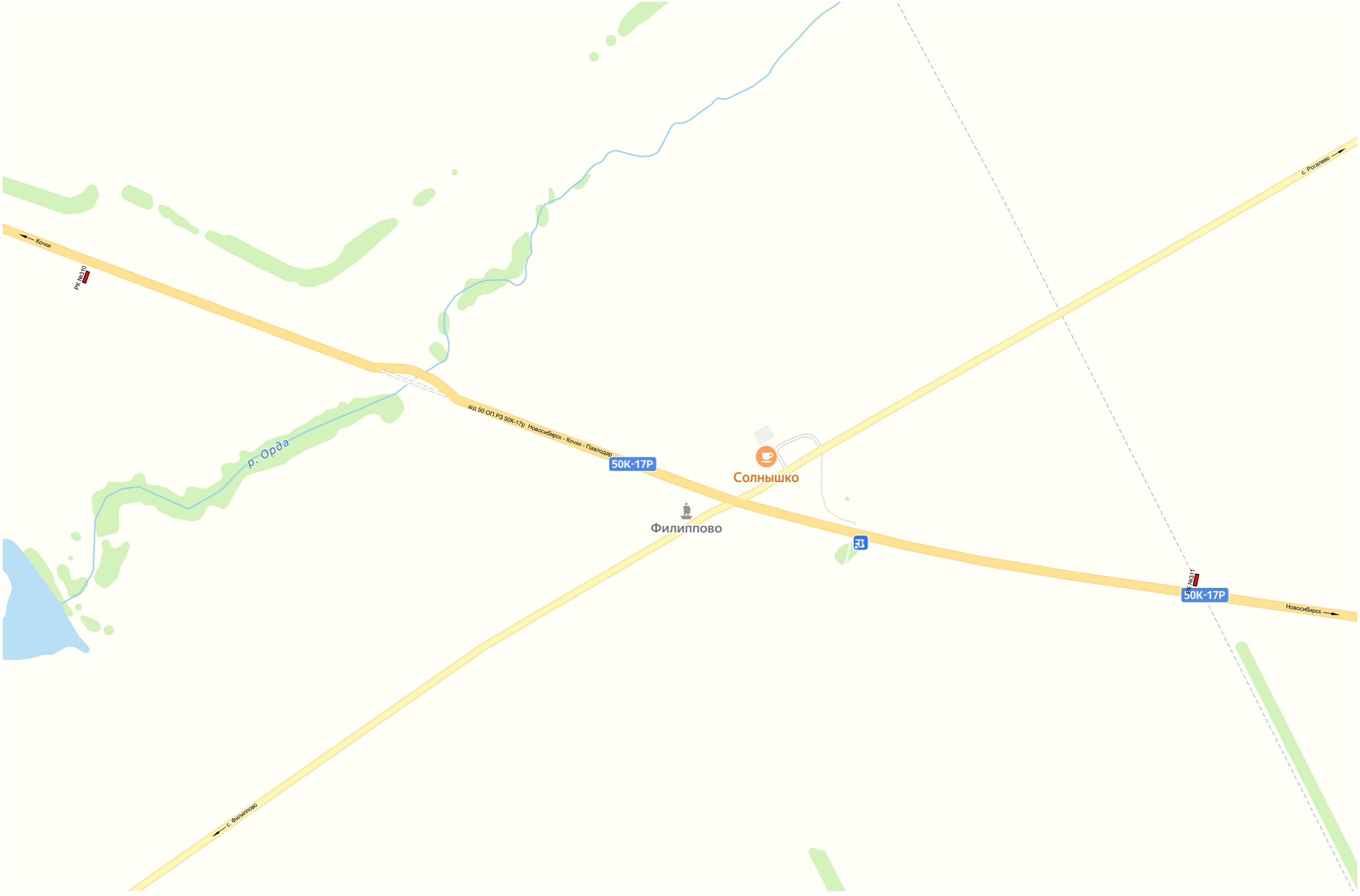

Изм.	Кол. уч.	Лист	N док.	Подп.	Дата	Схематическая карта территории Ордынского района Новосибирской Автодорога 50К-17р Новосибирск - Кочки - Павлодар Масштаб 1:2000	Лист 72

Взам. инв. N

Подпись и дата

Инв. N подл.

Схематическая карта территории Ордынского района Новосибирской Автодорога 50К-17р Новосибирск - Кочки - Павлодар

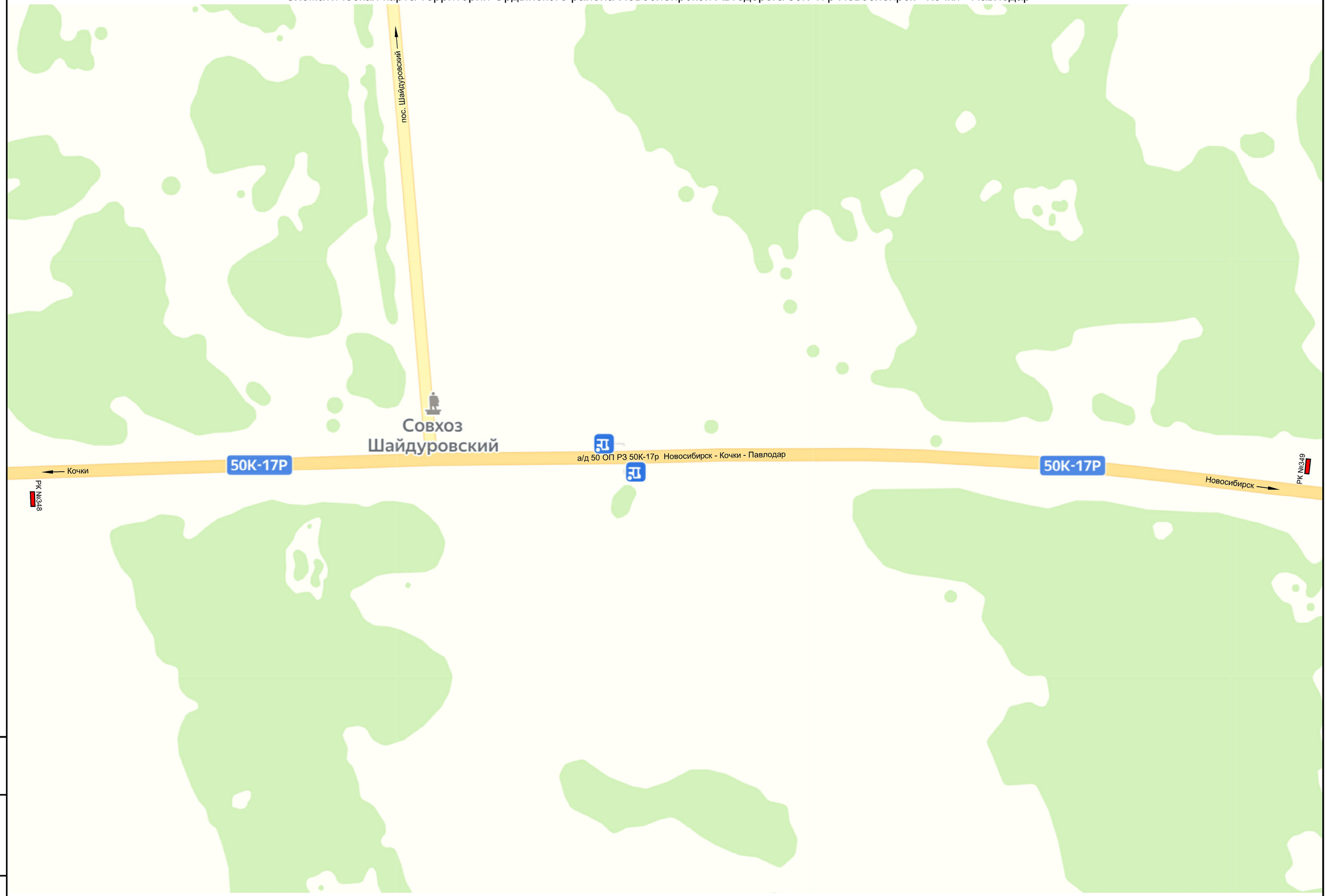

Изм.	Кол. уч.	Лист	N док.	Подп.	Дата	Схематическая карта территории Ордынского района Новосибирской Автодорога 50К-17р Новосибирск - Кочки - Павлодар Масштаб 1:2000	Лист 73

Взам инв N

Подпись и дата

Инв N подлин

Рекламная конструкция №001
Существующая
Адрес: автодорога К-17 Вагайцевский с/с (119 км +700 м слева)
Тип 1 (рекламный щит, билборд)
Размер РК (м) - 6,0 х 3,0
Площадь РК - 18 кв.м.
Количество сторон - 2

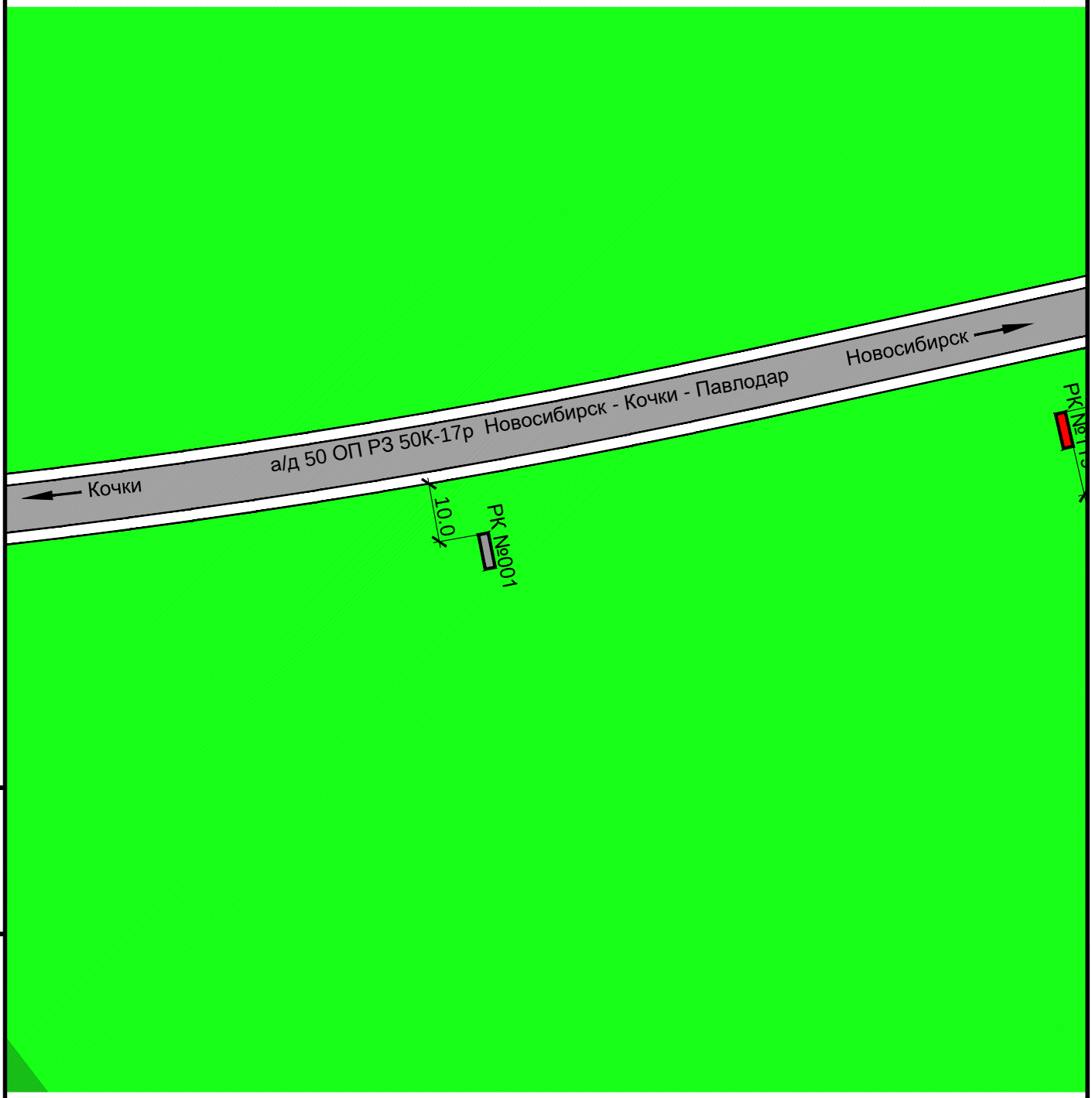

Изм.	Кол. уч.	Лист	N док.	Подп.	Дата

Карта размещения рекламной конструкции №1
Масштаб 1:1000

Лист 74

Взам инв. N

Подпись и дата

Инв. N подлин.

Рекламная конструкция №014
Существующая
Адрес: Автодорога К-18р Вагайцевский с/с 0 км +200м (справа)
Тип 1 (рекламный щит, билборд)
Размер РК (м) - 3,0 х 6,0
Площадь РК - 18 кв.м.
Количество сторон - 2

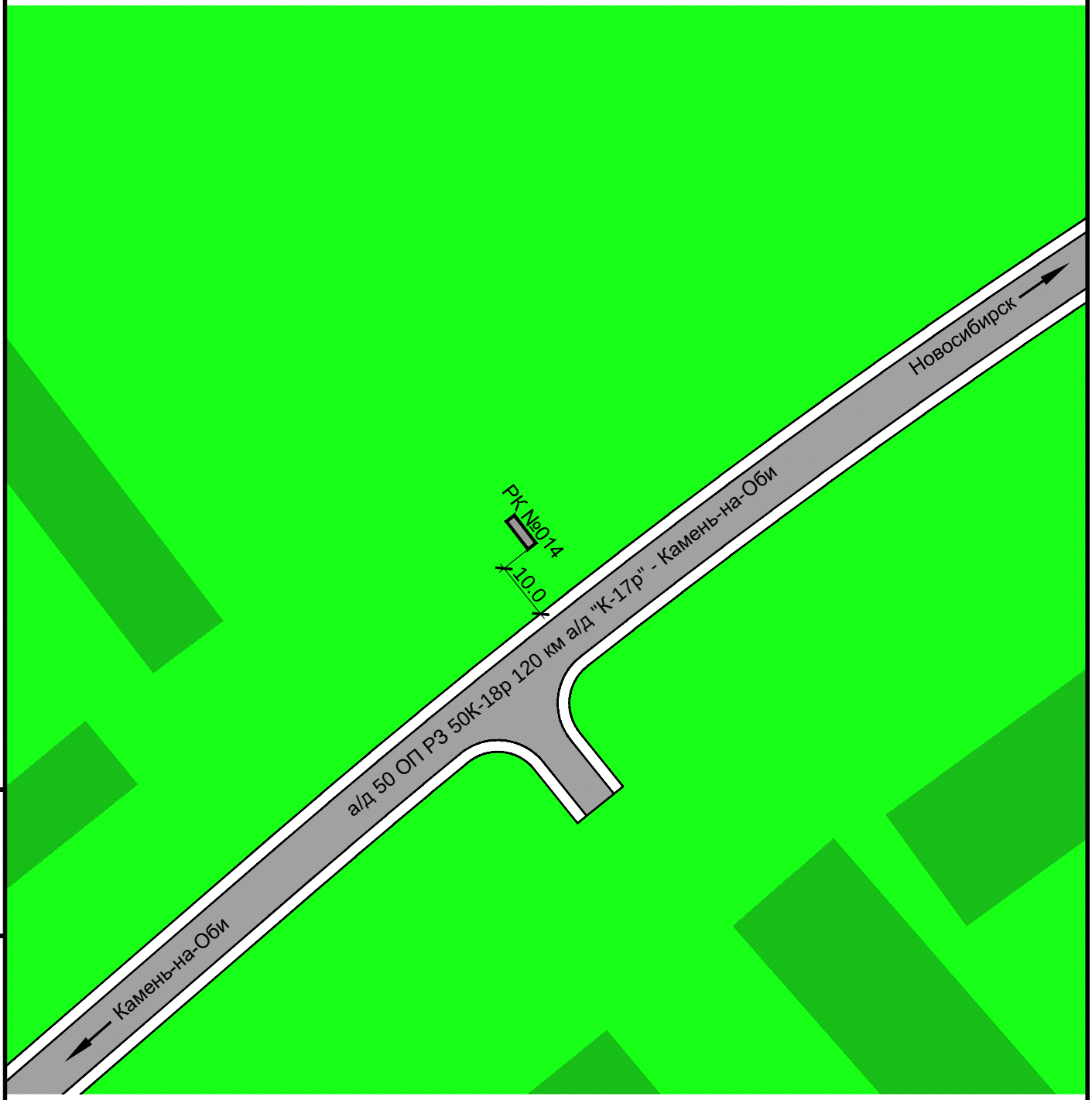

Взам инв. N

Подпись и дата

Инв. N подлин.

Изм.	Кол. уч.	Лист	N док.	Подп.	Дата

Карта размещения рекламной конструкции №14
Масштаб 1:1000

Лист 75

Рекламная конструкция №026
Существующая
Адрес: с. Верх-Ирмень, ул. Кандикова, 34
Тип 4 (реклама на здании, объемный логотип)
Размер РК (м) - 5,0 х 0,8
Площадь РК - 4 кв.м.
Количество сторон - 1

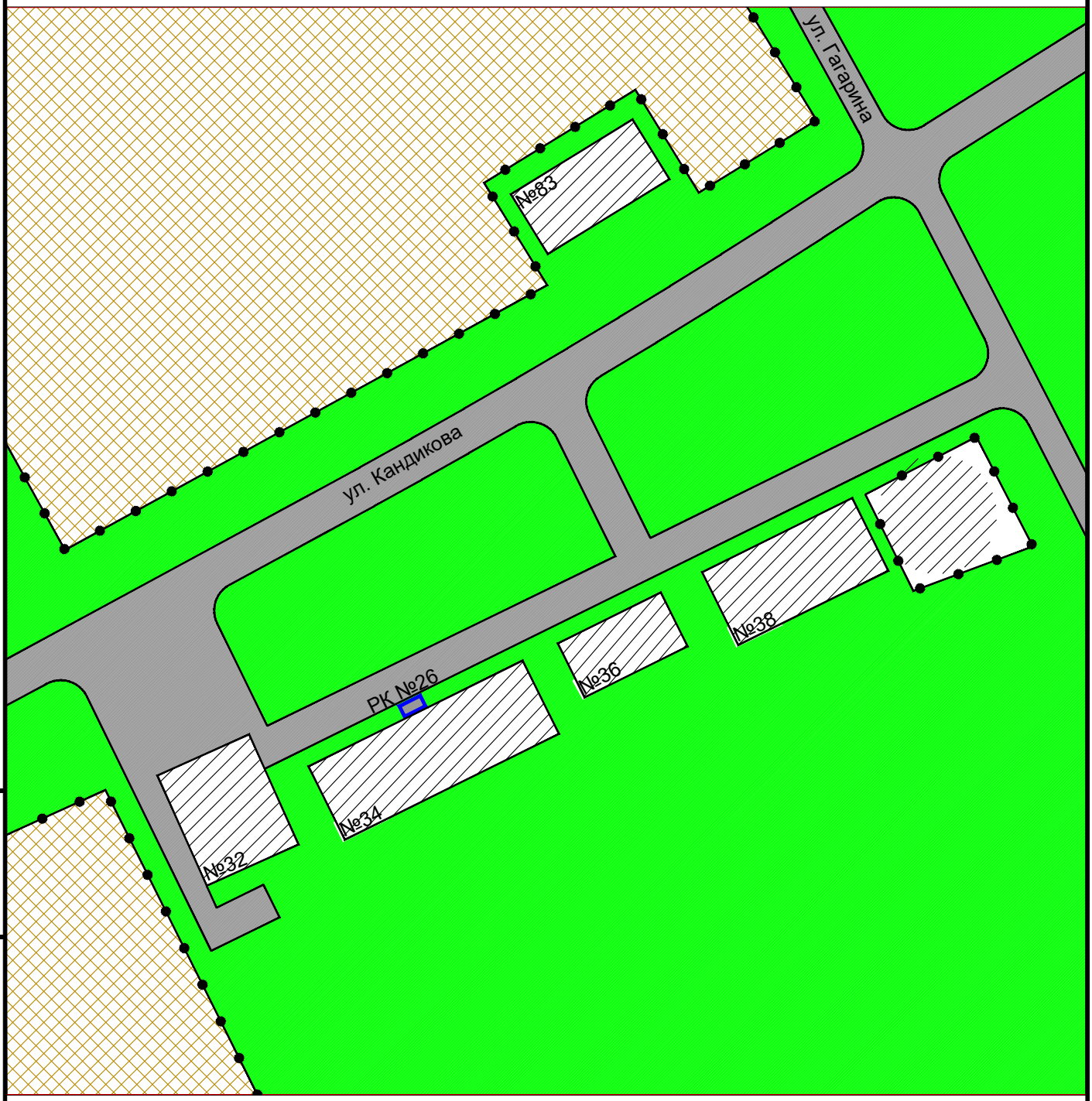

Взам инв. N

Подпись и дата

Инв. N подлин.

Изм.	Кол. уч.	Лист	N док.	Подп.	Дата

Карта размещения рекламной конструкции №26
Масштаб 1:1000

Рекламная конструкция №026
Существующая
Адрес: с. Верх-Ирмень, ул. Кандикова, 34
Тип 4 (реклама на здании, объемный логотип)
Размер РК (м) - 5,0 х 0,8
Площадь РК - 4 кв.м.
Количество сторон - 1

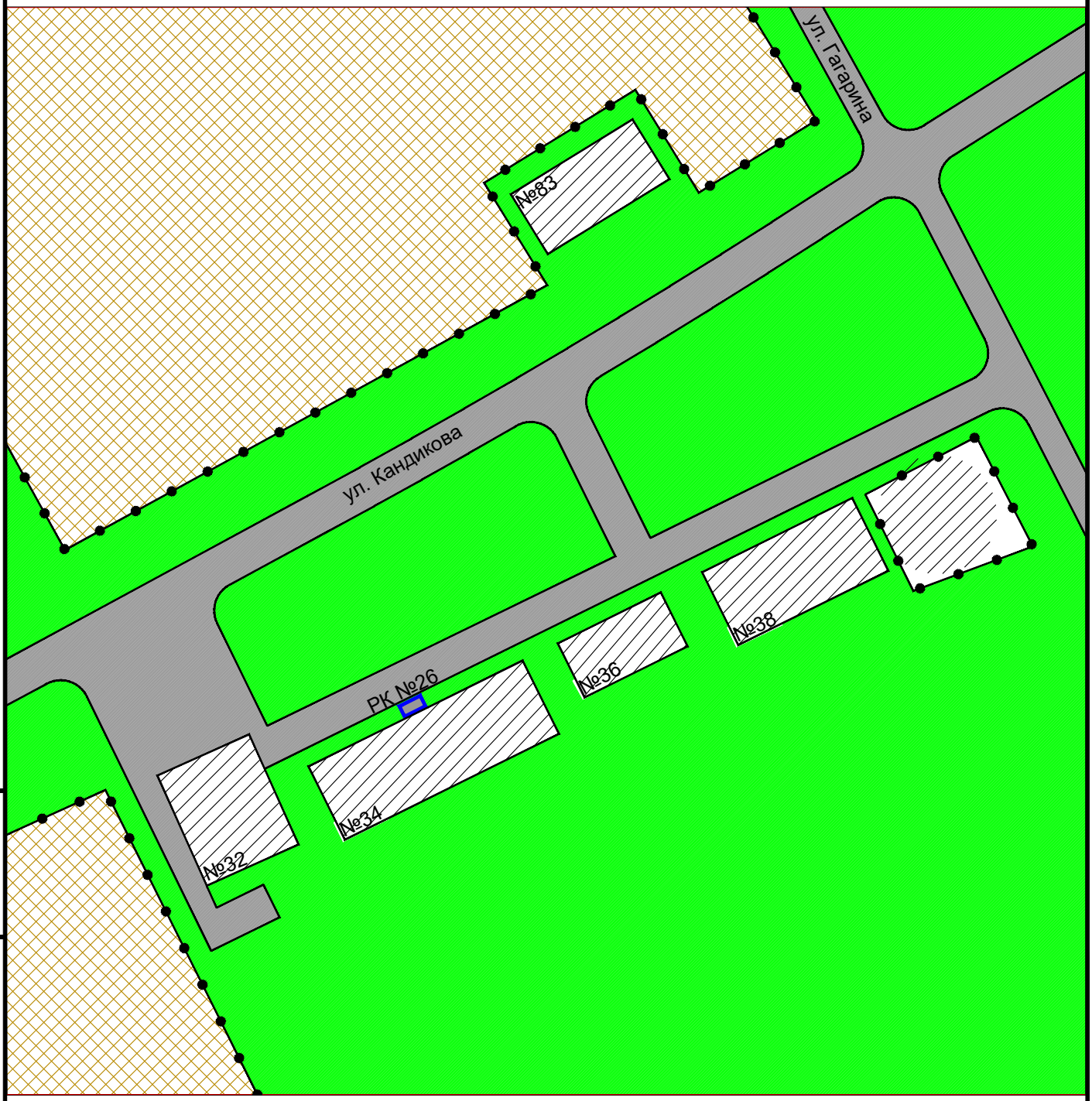

Взам инв. N

Подпись и дата

Инв. N подлин.

Изм.	Кол. уч.	Лист	N док.	Подп.	Дата

Карта размещения рекламной конструкции №26
Масштаб 1:1000

Рекламная конструкция №032
Существующая
Адрес: Трасса К-17Р 72 км + 050 м справа
Тип 1 (рекламный щит, билборд)
Размер РК (м) - 3,0 х 6,0
Площадь РК - 18 кв.м.
Количество сторон - 2



Взам инв. N

Подпись и дата

Инв. N подлин.

Изм.	Кол. уч.	Лист	N док.	Подп.	Дата

Карта размещения рекламной конструкции №32
Масштаб 1:1000

Рекламная конструкция №033
Существующая
Адрес: Трасса К-17Р 74 км +300 м слева
Тип 1 (рекламный щит, билборд)
Размер РК (м) - 3,0 х 6,0
Площадь РК - 18 кв.м.
Количество сторон - 2



Взам инв. N

Подпись и дата

Инв. N подлин.

Изм.	Кол. уч.	Лист	N док.	Подп.	Дата

Карта размещения рекламной конструкции №33
Масштаб 1:1000

Рекламная конструкция №051
Существующая
Адрес: Трасса К-17Р 85 км + 600 м справа
Тип 1 (рекламный щит, билборд)
Размер РК (м) - 3,0 х 6,0
Площадь РК - 18 кв.м.
Количество сторон - 2



Взам инв. N

Подпись и дата

Инв. N подлин.

Изм.	Кол. уч.	Лист	N док.	Подп.	Дата

Карта размещения рекламной конструкции №51
Масштаб 1:1000

Лист 80

Рекламная конструкция №066
Существующая
Адрес: Трасса К-17Р 95 км справа
Тип 1 (рекламный щит, билборд)
Размер РК (м) - 3,0 х 6,0
Площадь РК - 18 кв.м.
Количество сторон - 2

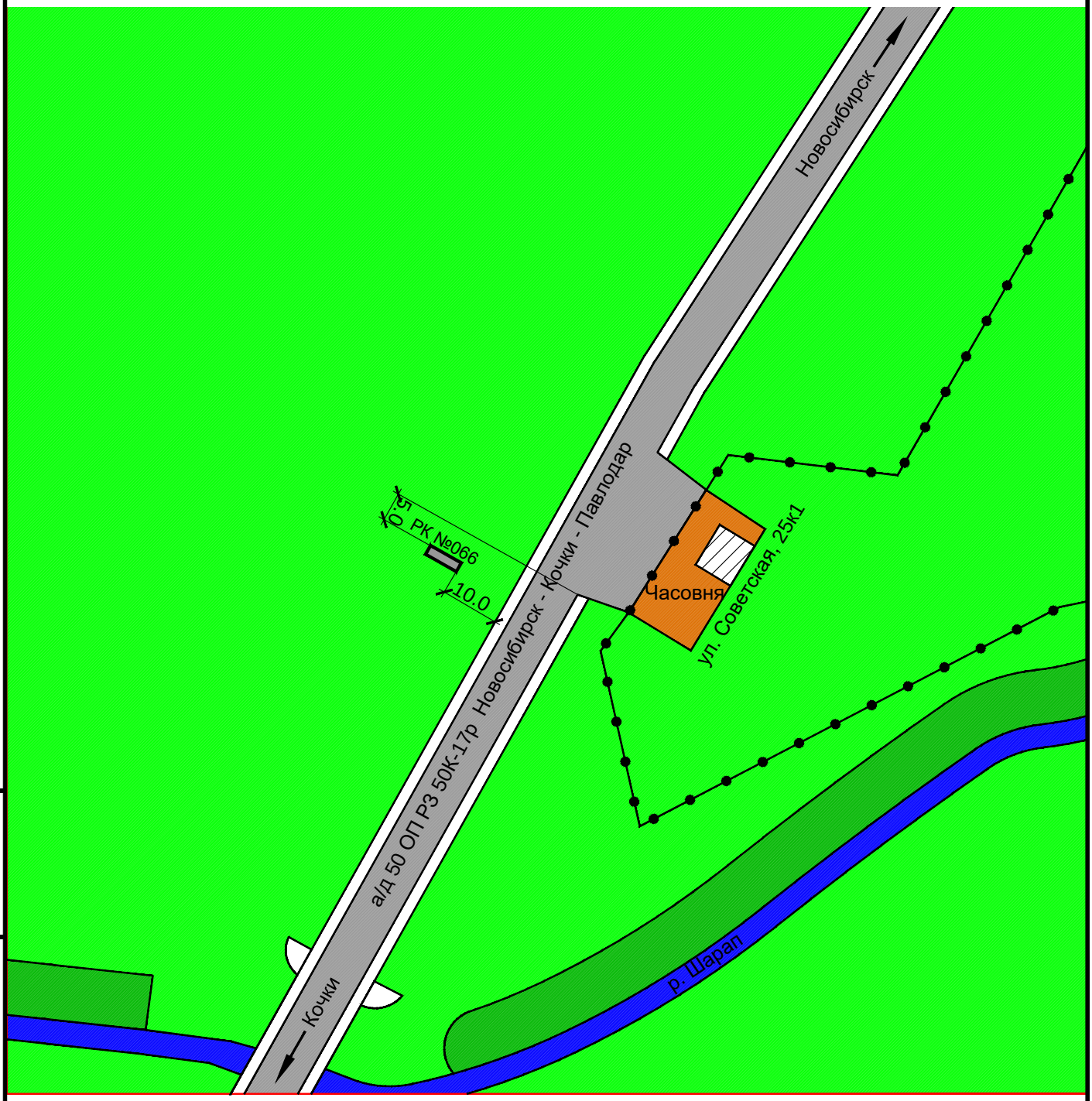

Взам инв. N

Подпись и дата

Инв. N подлин.

Изм.	Кол. уч.	Лист	N док.	Подп.	Дата

Карта размещения рекламной конструкции №66
Масштаб 1:1000

Рекламная конструкция №075
Существующая
Адрес: пос. Чернаково, ул. Карла Маркса, д. 2а, кв. 1
Тип 4 (реклама на здании, баннер на фасаде)
Размер РК (м) - 2,0 х 2,3
Площадь РК - 4,6 кв.м.
Количество сторон - 1

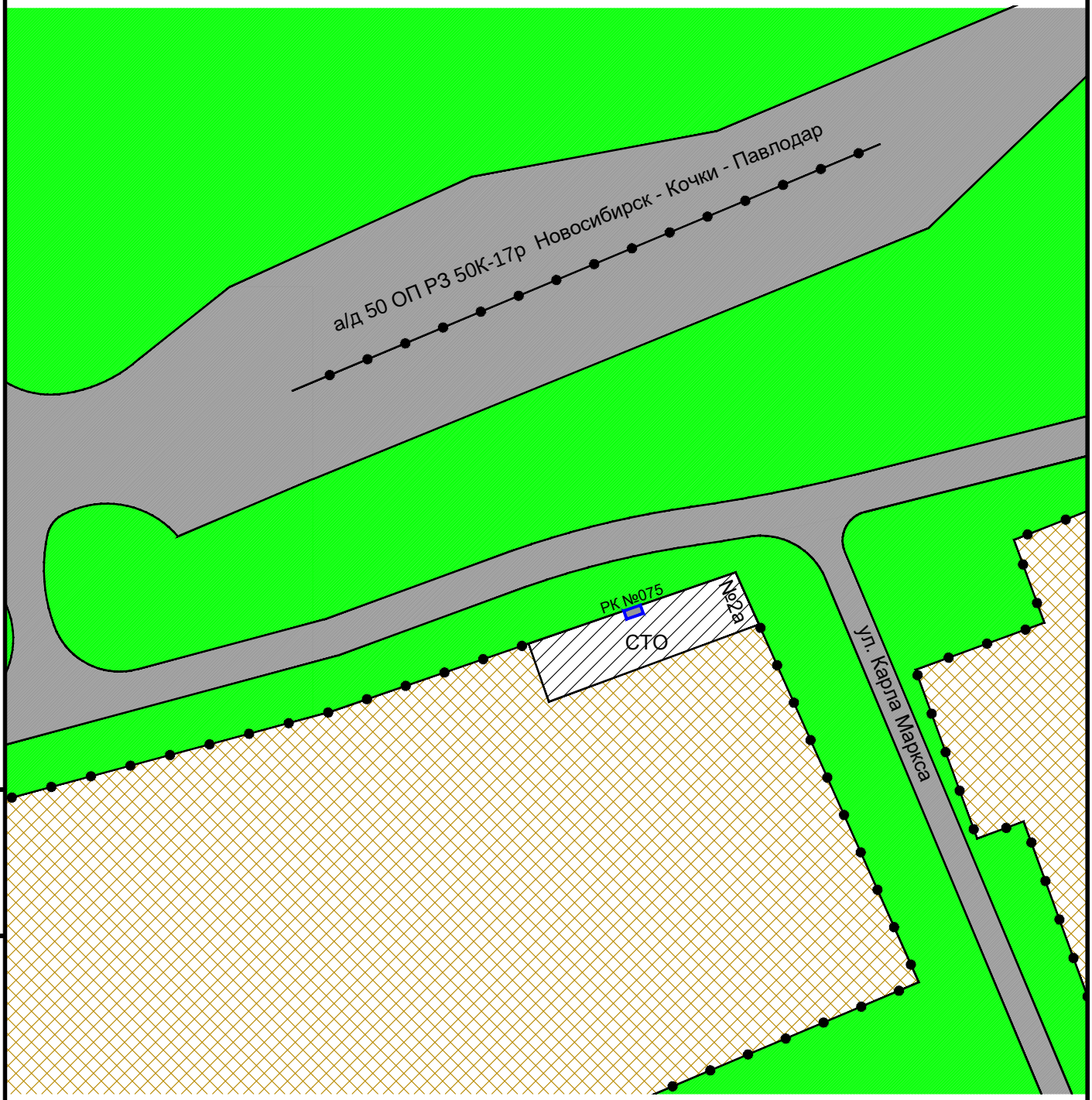

Взам инв. N

Подпись и дата

Инв. N подлин.

Изм.	Кол. уч.	Лист	N док.	Подп.	Дата

Карта размещения рекламной конструкции №75
Масштаб 1:1000

Рекламная конструкция №079
Существующая
Адрес: Нижнекаменский сельсовет 54:20:040301:113
Тип 1 (рекламный щит, билборд)
Размер РК (м) - 3,5 х 2,5
Площадь РК - 8,75 кв.м.
Количество сторон - 2

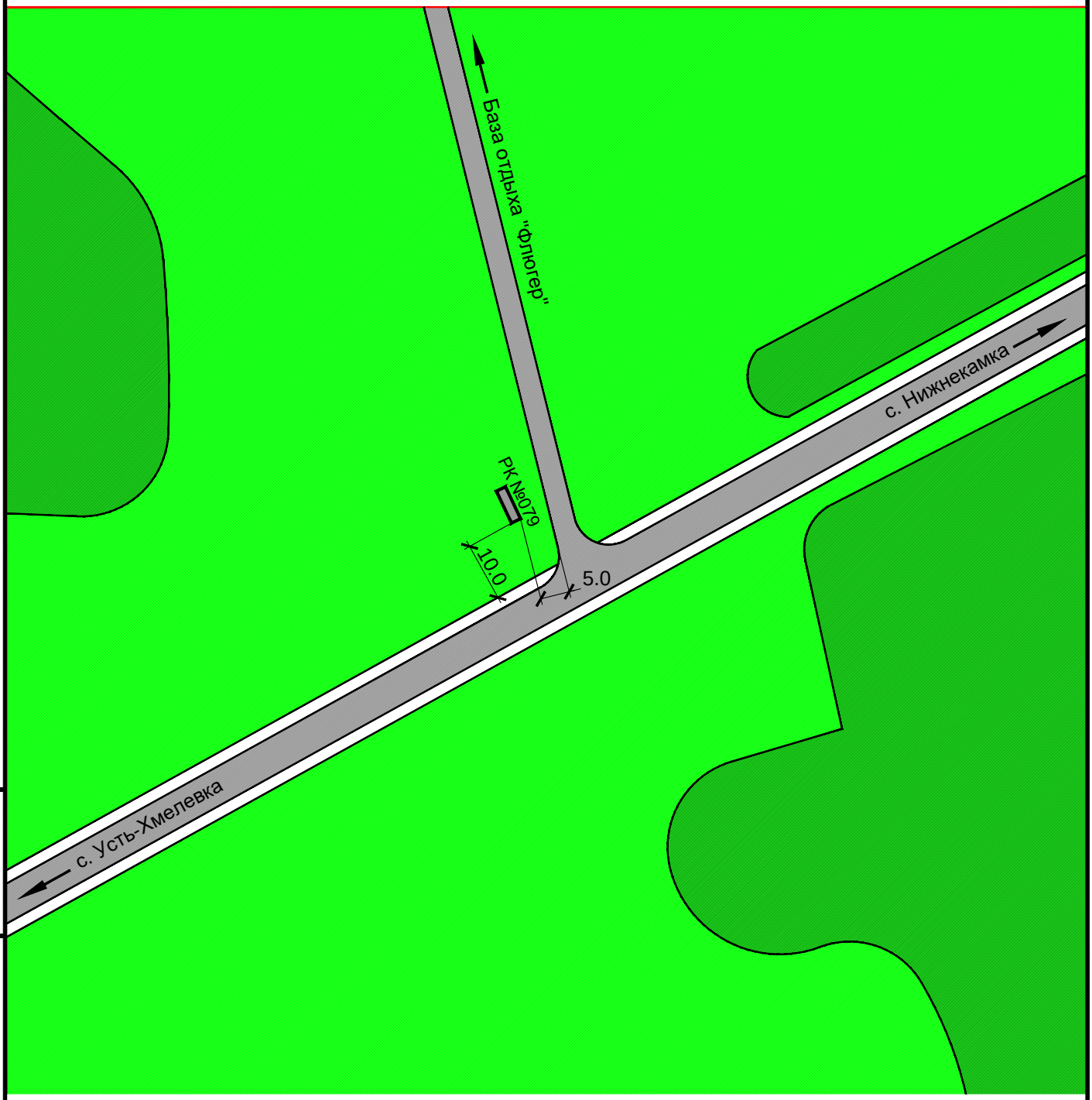

Взам инв. N

Подпись и дата

Инв. N подлин.

Изм.	Кол. уч.	Лист	N док.	Подп.	Дата

Карта размещения рекламной конструкции №79
Масштаб 1:1000

Лист 83

Рекламная конструкция №085
Существующая
Адрес: Трасса К-17Р, 101 км + 700 м слева
Тип 1 (рекламный щит, билборд)
Размер РК (м) - 3,0 х 6,0
Площадь РК - 18 кв.м.
Количество сторон - 2

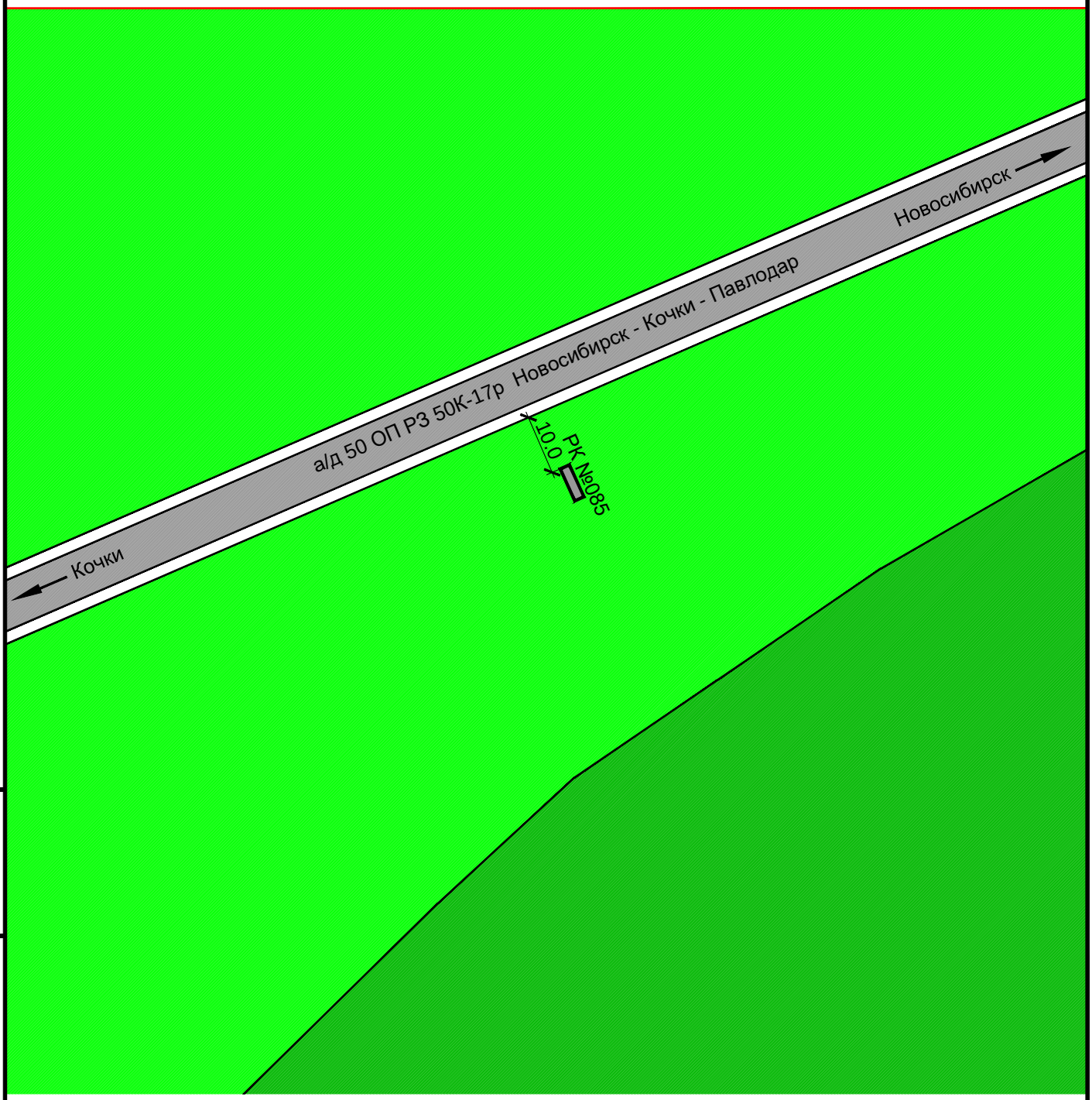

Взам инв. N

Подпись и дата

Инв. N подлин.

Изм.	Кол. уч.	Лист	N док.	Подп.	Дата

Карта размещения рекламной конструкции №85
Масштаб 1:1000

Рекламная конструкция №118
Существующая
Адрес: автодорога К-17р, с. Красный Яр
Тип 1 (рекламный щит, билборд)
Размер РК (м) - 6,0 х 3,0
Площадь РК - 18 кв.м.
Количество сторон - 2

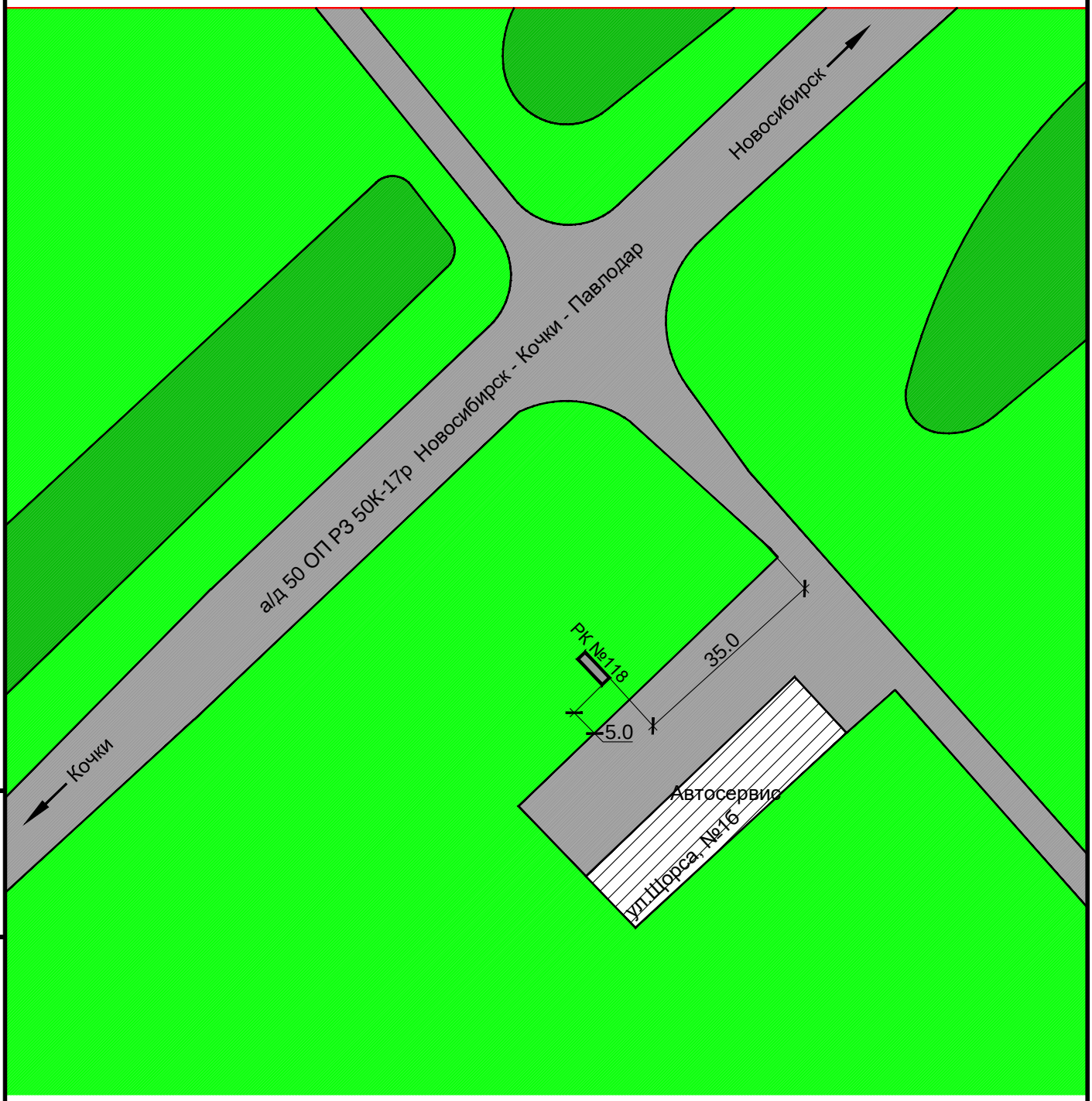

Взам инв. N	Подпись и дата	Инв. N подлин.

Изм.	Кол. уч.	Лист	N док.	Подп.	Дата

Карта размещения рекламной конструкции №118
Масштаб 1:1000

Лист 85

Рекламная конструкция №119
Существующая
Адрес: автодорога К-17 Вагайцевский с/с (119 км +600 м слева)
Тип 1 (рекламный щит, билборд)
Размер РК (м) - 3,0 х 6,0
Площадь РК - 18 кв.м.
Количество сторон - 2

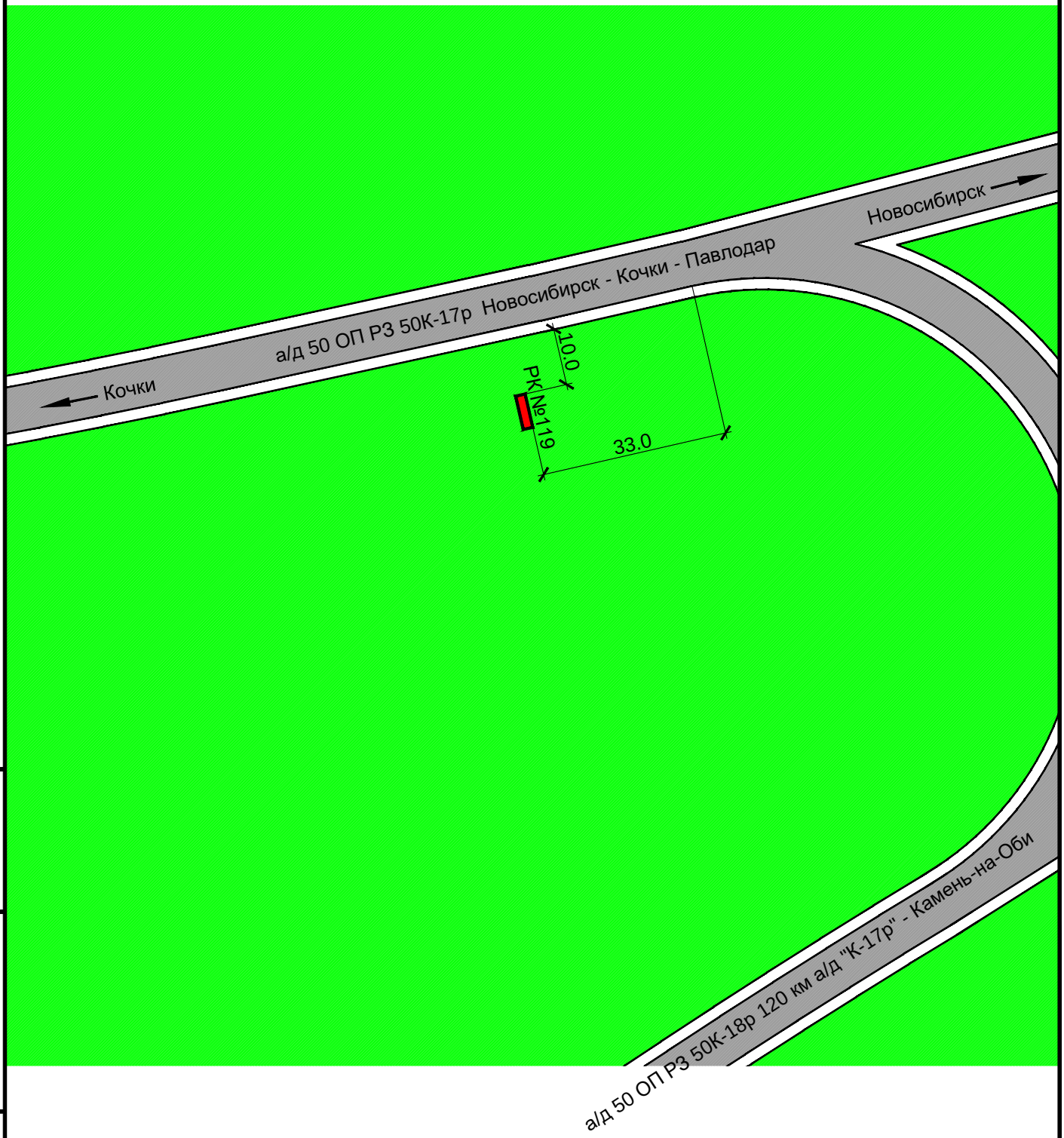

Взам инв. N

Подпись и дата

Инв. N подлин.

Изм.	Кол. уч.	Лист	N док.	Подп.	Дата

Карта размещения рекламной конструкции №119
Масштаб 1:1000

Лист 86

Рекламная конструкция №120
Существующая
Адрес: автодорога 50К-17Р 64 км + 450 слева
Тип 1 (рекламный щит, билборд)
Размер РК (м) - 3,0 х 6,0
Площадь РК - 18 кв.м.
Количество сторон - 2

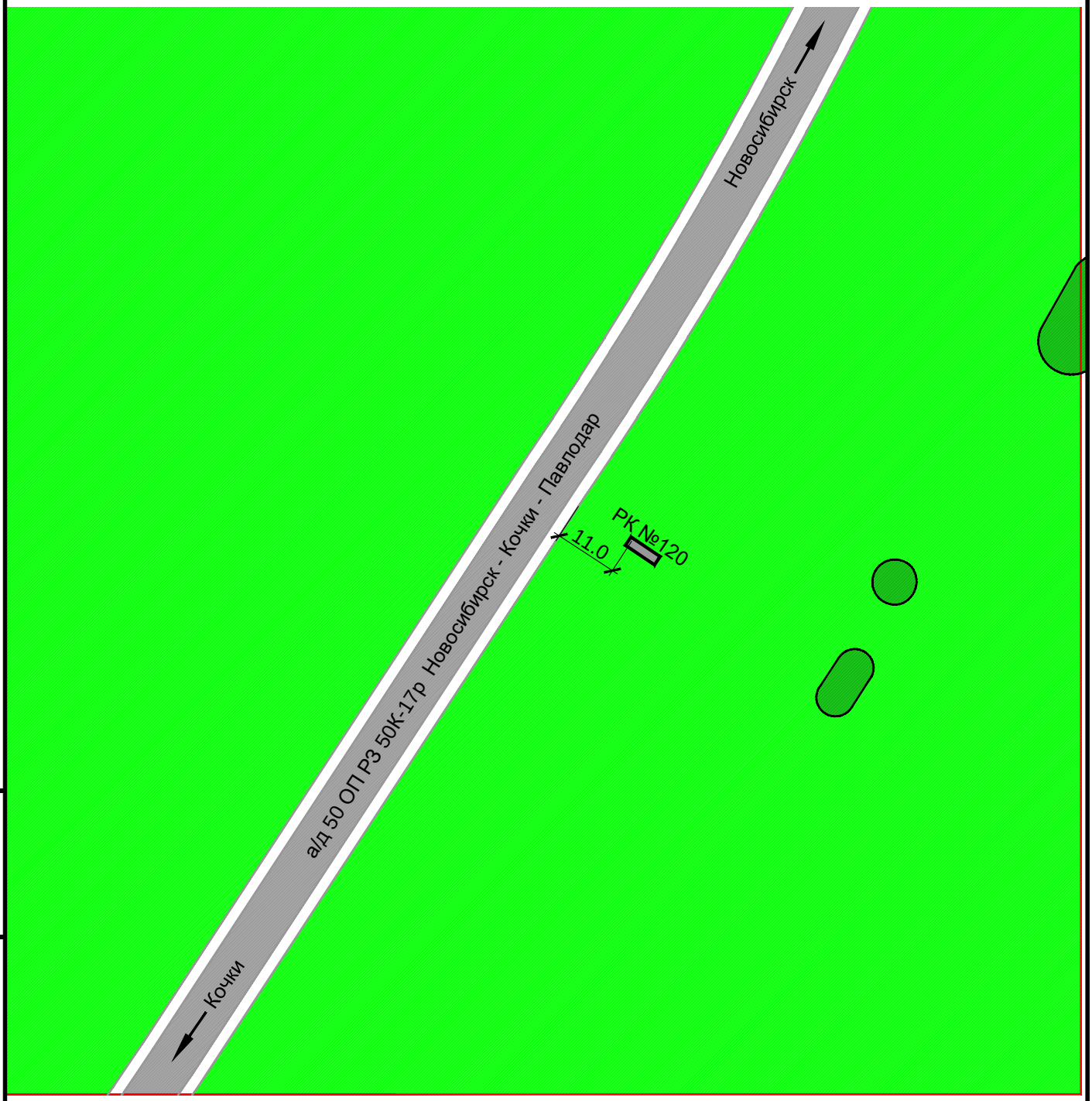

Взам инв. N

Подпись и дата

Инв. N подлин.

Изм.	Кол. уч.	Лист	N док.	Подп.	Дата

Карта размещения рекламной конструкции №120
Масштаб 1:1000

Рекламная конструкция №121
Существующая
Адрес: автодорога 50К-17Р 62 км + 050 справа
Тип 1 (рекламный щит, билборд)
Размер РК (м) - 3,0 х 6,0
Площадь РК - 18 кв.м.
Количество сторон - 2

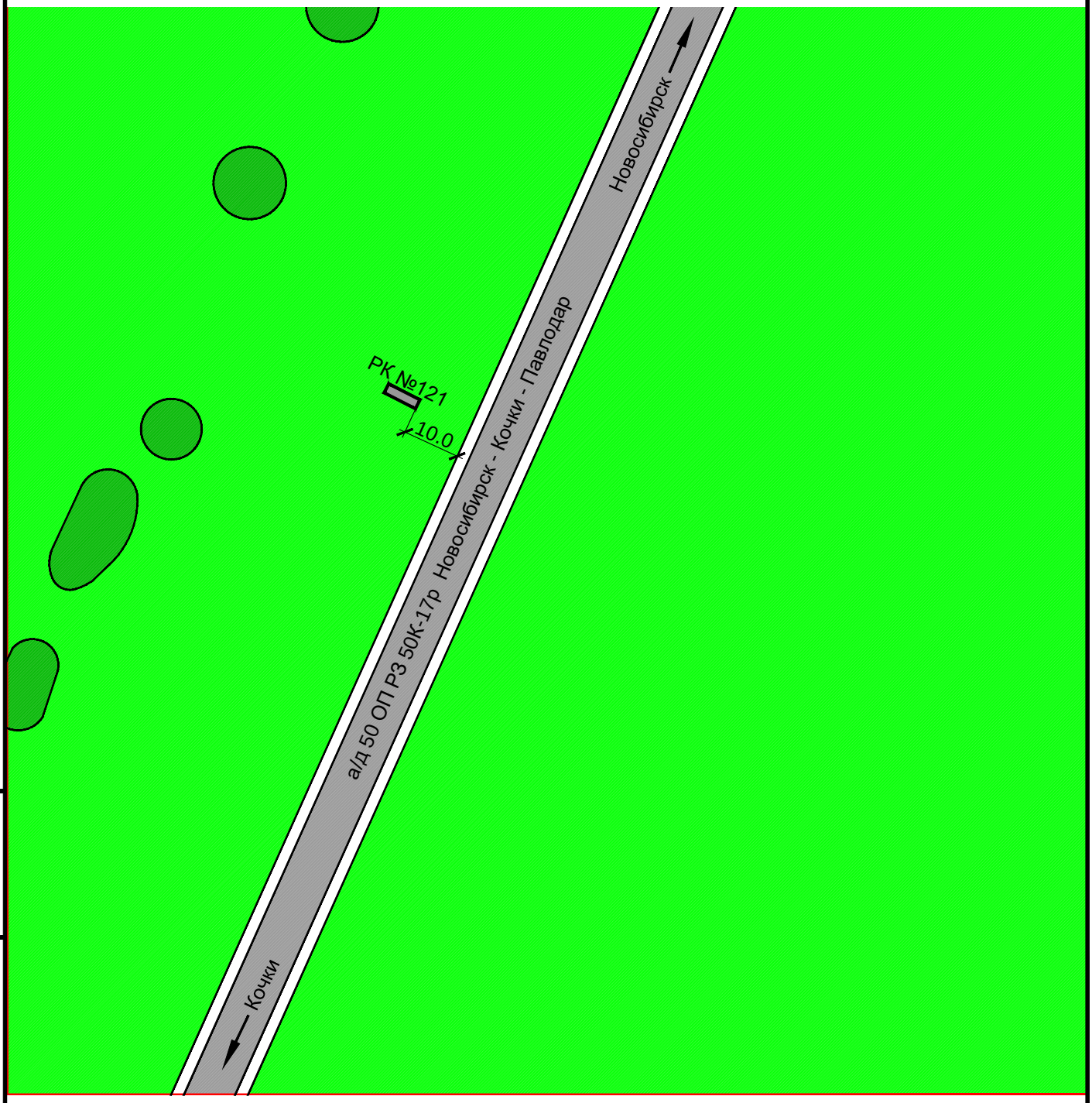

Взам инв. N

Подпись и дата

Инв. N подлин.

Изм.	Кол. уч.	Лист	N док.	Подп.	Дата

Карта размещения рекламной конструкции №121
Масштаб 1:1000

Рекламная конструкция №122
Существующая
Адрес: автодорога 50К-17Р 62 км + 050 слева
Тип 1 (рекламный щит, билборд)
Размер РК (м) - 3,0 х 6,0
Площадь РК - 18 кв.м.
Количество сторон - 2

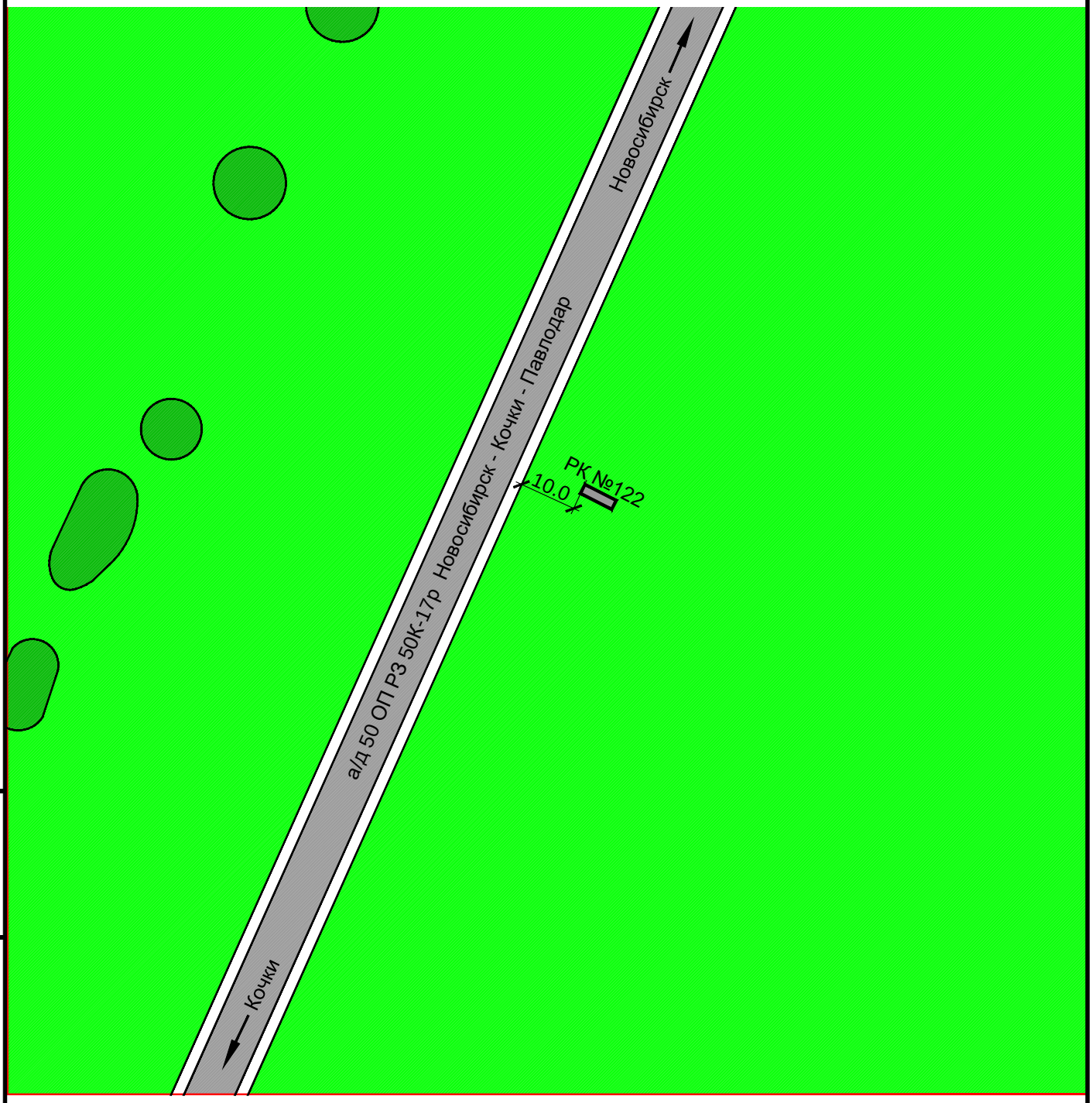

Взам инв. N

Подпись и дата

Инв. N подлин.

Изм.	Кол. уч.	Лист	N док.	Подп.	Дата

Карта размещения рекламной конструкции №122
Масштаб 1:1000

Рекламная конструкция №179
Проектируемая
Адрес: автодорога К-17Р, 101 км + 100 м справа
Тип 1 (рекламный щит, билборд)
Размер РК (м) - 3,0 х 6,0
Площадь РК - 18 кв.м.
Количество сторон - 2



Взам инв. N

Подпись и дата

Инв. N подлин.

Изм.	Кол. уч.	Лист	N док.	Подп.	Дата

Карта размещения рекламной конструкции №179
Масштаб 1:1000

Рекламная конструкция №201
Проектируемая
Адрес: с. Вагайцево, ул. 40 лет Победы, 9а
Тип 3 (сити-лайт, световой короб)
Размер РК (м) - 1,2×1,8
Площадь РК - 2,16 кв.м.
Количество сторон - 2

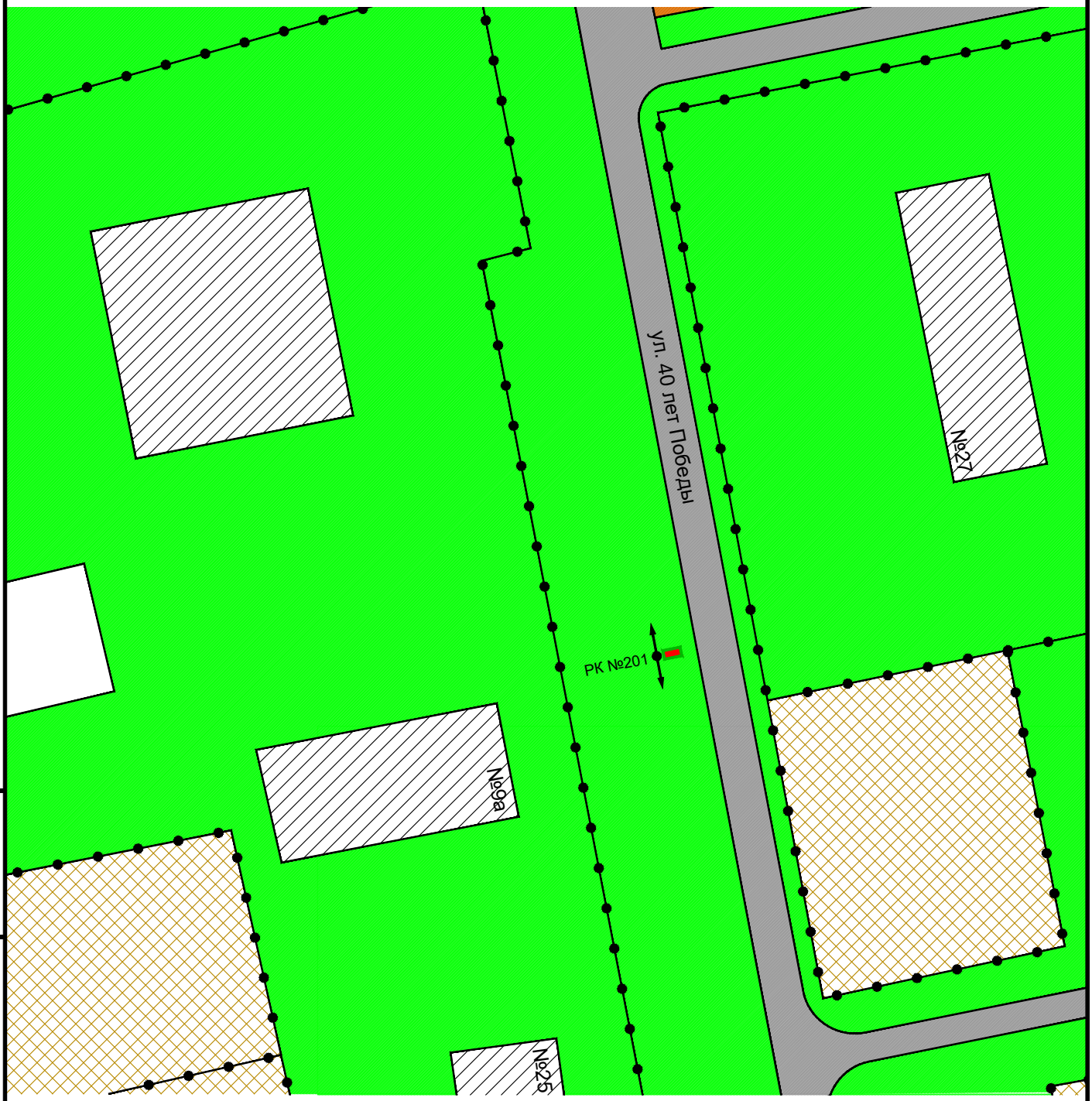

Взам инв. N

Подпись и дата

Инв. N подлин.

Изм.	Кол. уч.	Лист	N док.	Подп.	Дата

Карта размещения рекламной конструкции №201
Масштаб 1:1000

Рекламная конструкция №202
Проектируемая
Адрес: с. Вагайцево, ул. Столичная, 4
Тип 1 (рекламный щит, билборд)
Размер РК (м) - 3,0 х 6,0
Площадь РК - 18 кв.м.
Количество сторон - 2

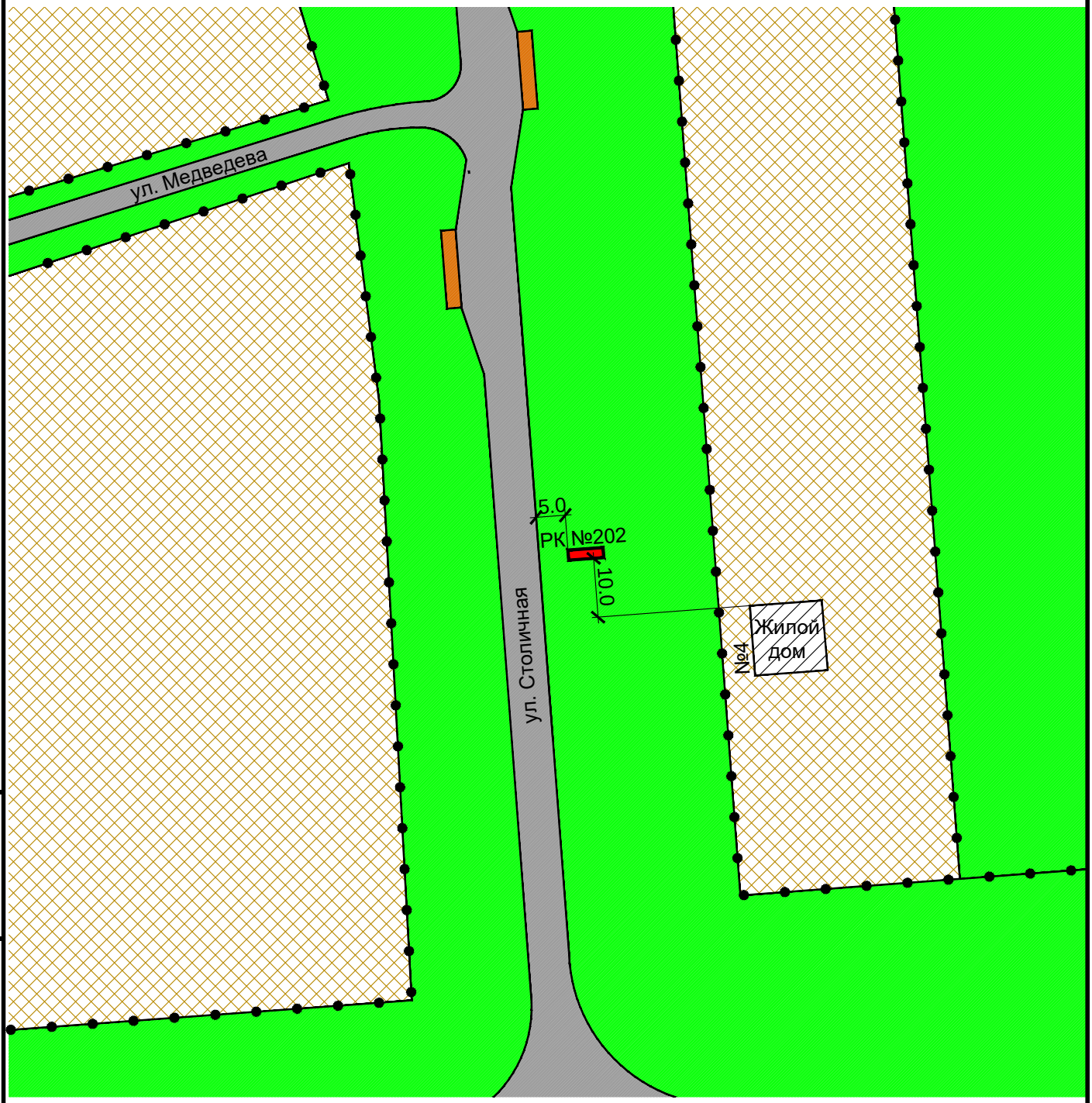

Взам инв. N

Подпись и дата

Инв. N подлин.

Изм.	Кол. уч.	Лист	N док.	Подп.	Дата

Карта размещения рекламной конструкции №202
Масштаб 1:1000

Рекламная конструкция №203
Проектируемая
Адрес: автодорога 50К-17Р 102 км + 950 (слева)
Тип 1 (рекламный щит, билборд)
Размер РК (м) - 3,0 х 6,0
Площадь РК - 18 кв.м.
Количество сторон - 2

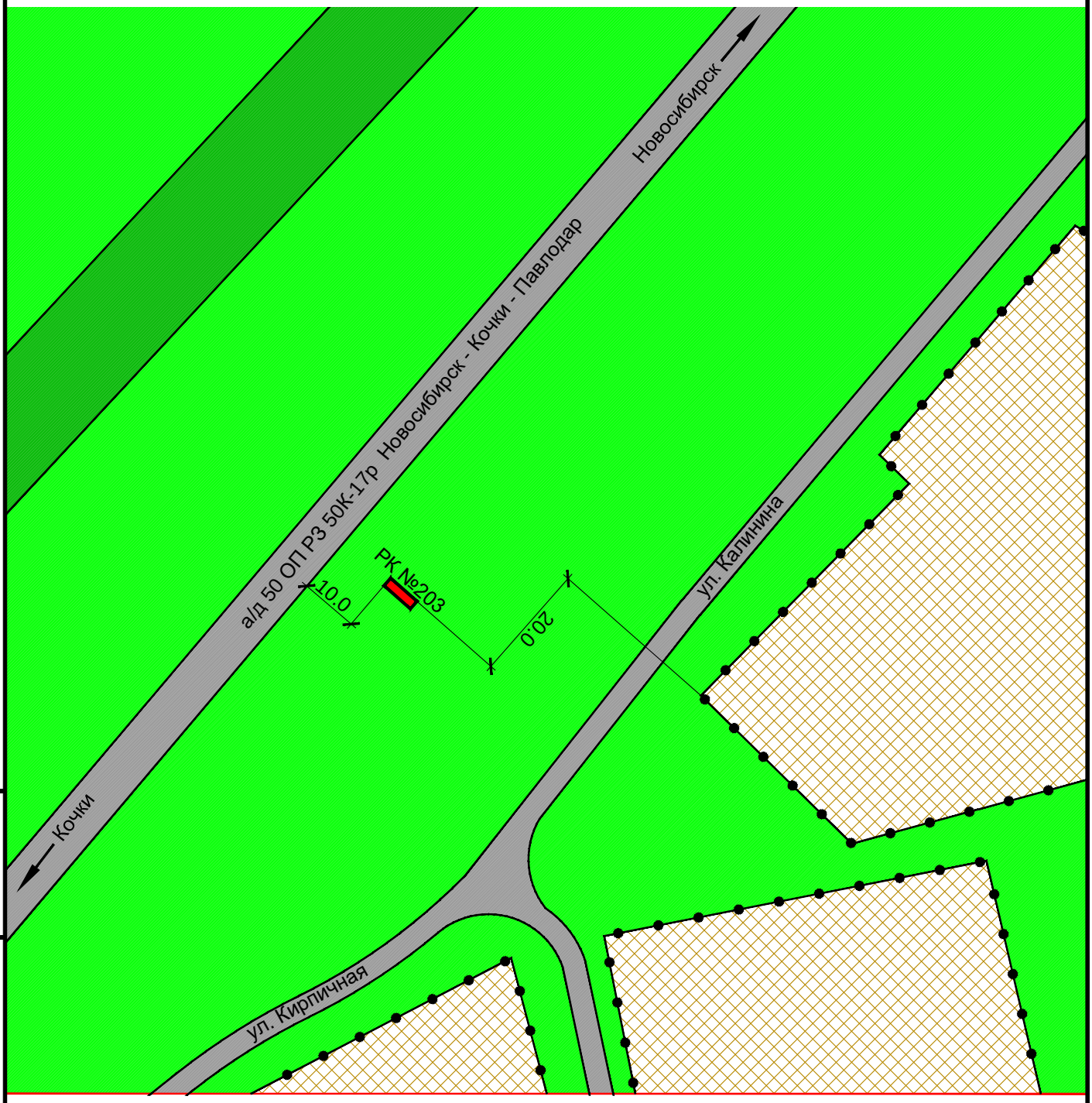

Взам инв. N

Подпись и дата

Инв. N подлин.

Изм.	Кол. уч.	Лист	N док.	Подп.	Дата

Карта размещения рекламной конструкции №203
Масштаб 1:1000

Лист 93

Рекламная конструкция №204
Проектируемая
Адрес: автодорога 50К-17Р 102 км + 610 (справа)
Тип 1 (рекламный щит, билборд)
Размер РК (м) - 3,0 х 6,0
Площадь РК - 18 кв.м.
Количество сторон - 2

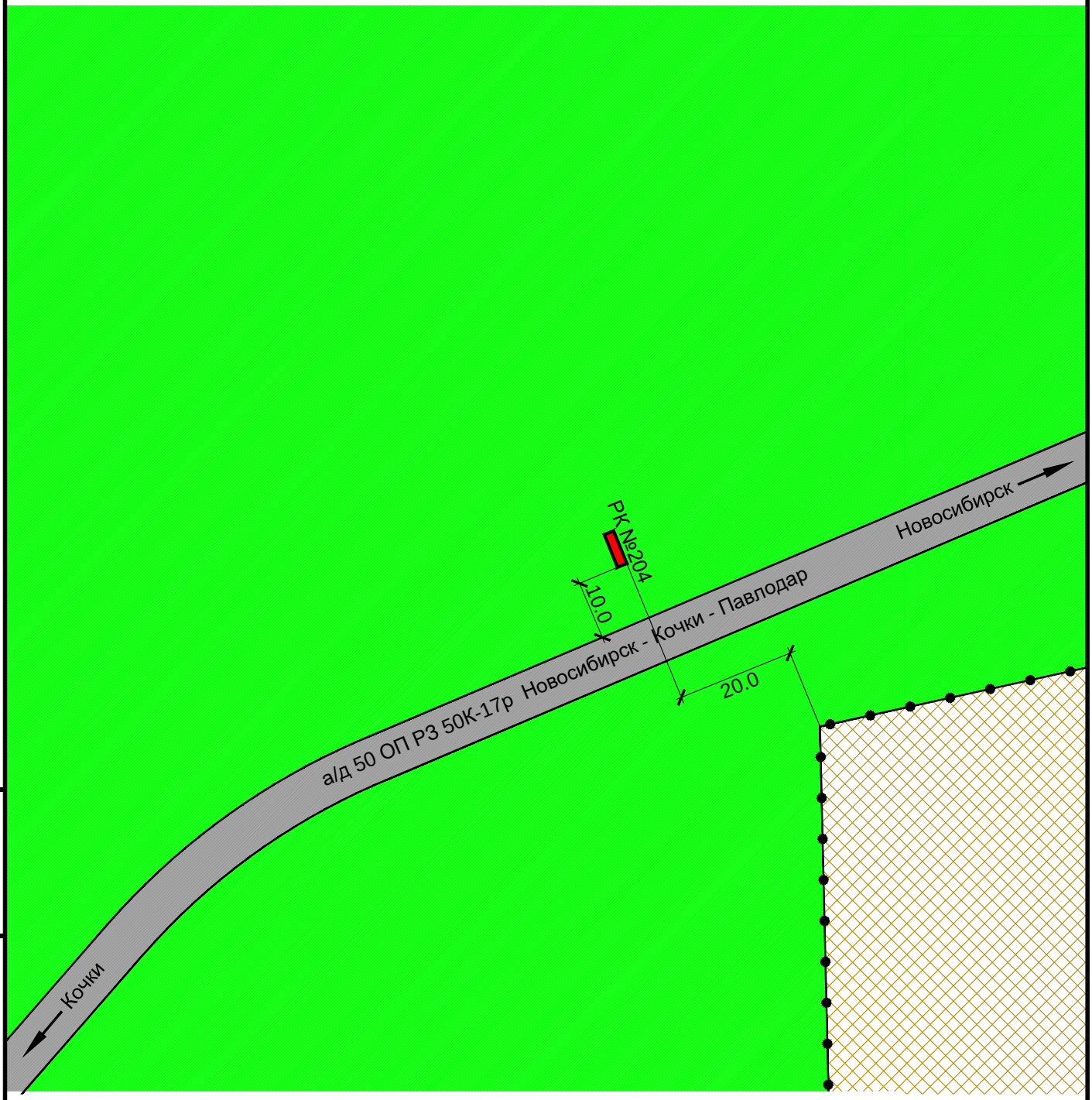

Взам инв. N

Подпись и дата

Инв. N подлин.

Изм.	Кол. уч.	Лист	N док.	Подп.	Дата

Карта размещения рекламной конструкции №204
Масштаб 1:1000

Рекламная конструкция №205
Проектируемая
Адрес: д. Березовка, ул. Новая, 11
Тип 1 (рекламный щит, билборд)
Размер РК (м) - 3,0 х 6,0
Площадь РК - 18 кв.м.
Количество сторон - 2

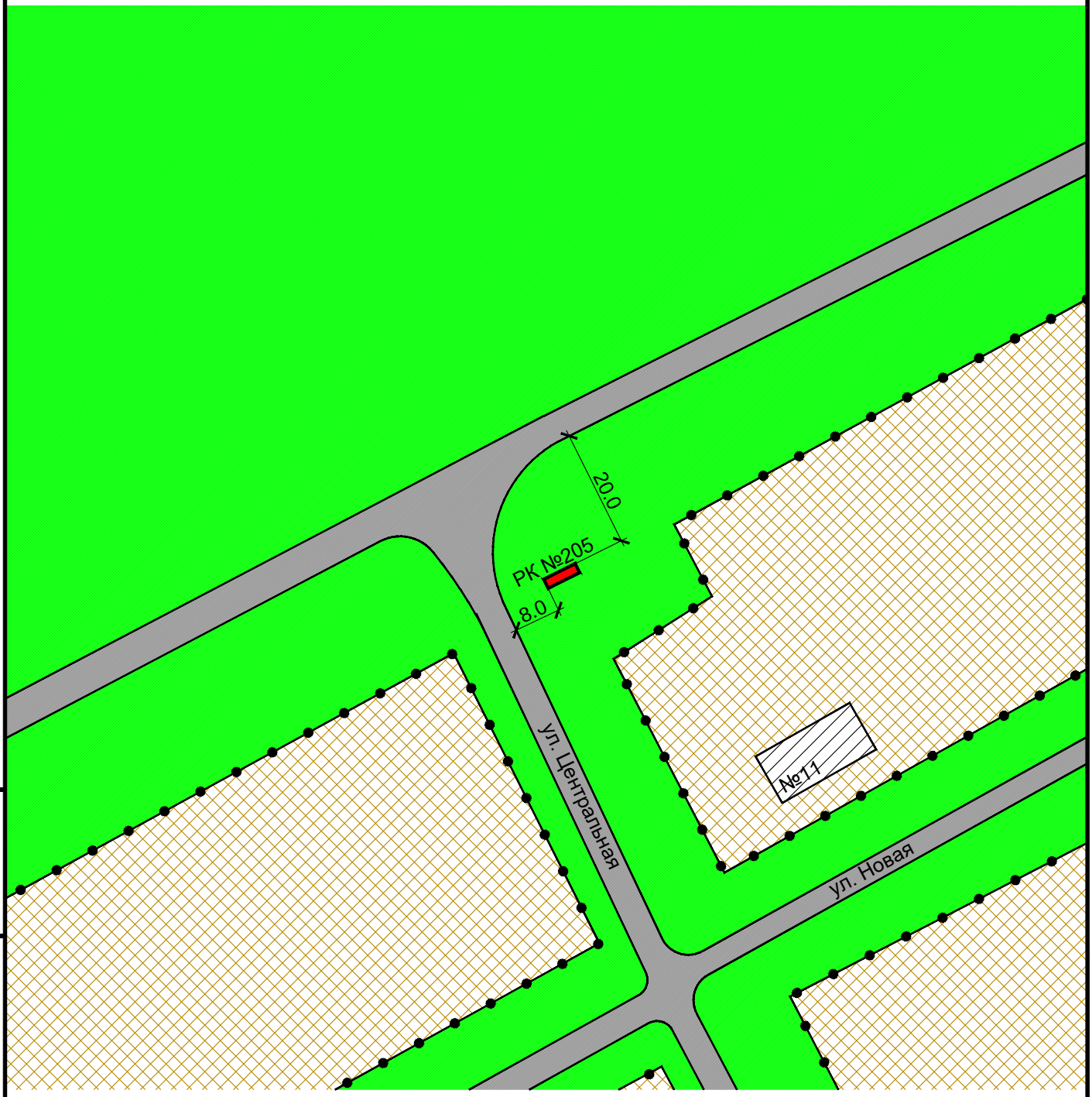

Взам инв. N

Подпись и дата

Инв. N подлин.

Изм.	Кол. уч.	Лист	N док.	Подп.	Дата

Карта размещения рекламной конструкции №205
Масштаб 1:1000

Рекламная конструкция №206
Проектируемая
Адрес: д. Березовка, ул. Центральная, 1
Тип 2 (сити-формат)
Размер РК (м) - 1,2 х 1,8
Площадь РК - 2,16 кв.м.
Количество сторон - 2

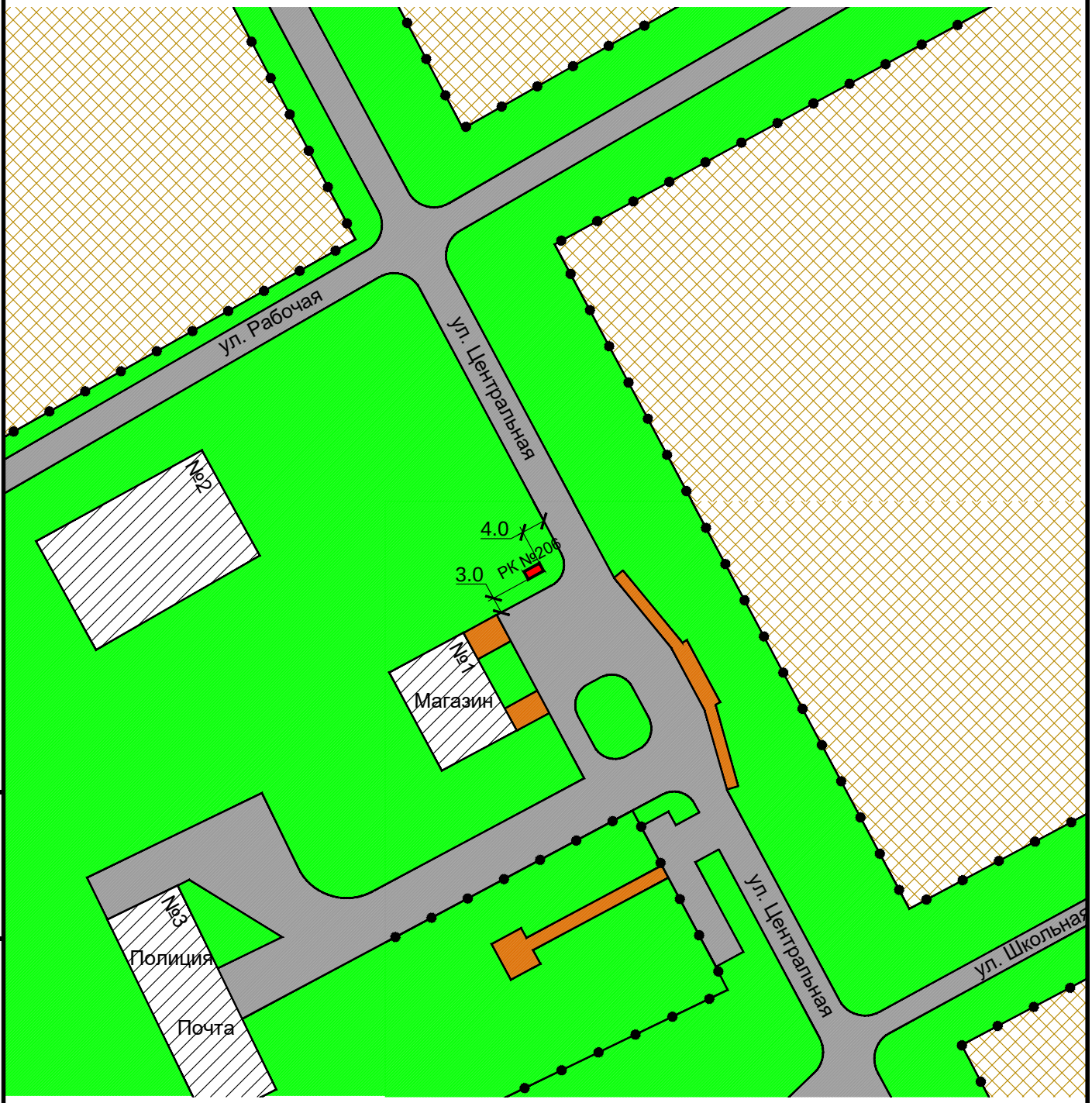

Взам инв. N

Подпись и дата

Инв. N подлин.

Изм.	Кол. уч.	Лист	N док.	Подп.	Дата

Карта размещения рекламной конструкции №205
Масштаб 1:1000

Рекламная конструкция №207
Проектируемая
Адрес: д. Березовка, ул. Центральная, 3
Тип 1 (рекламный щит, билборд)
Размер РК (м) - 3,0 х 6,0
Площадь РК - 18 кв.м.
Количество сторон - 2

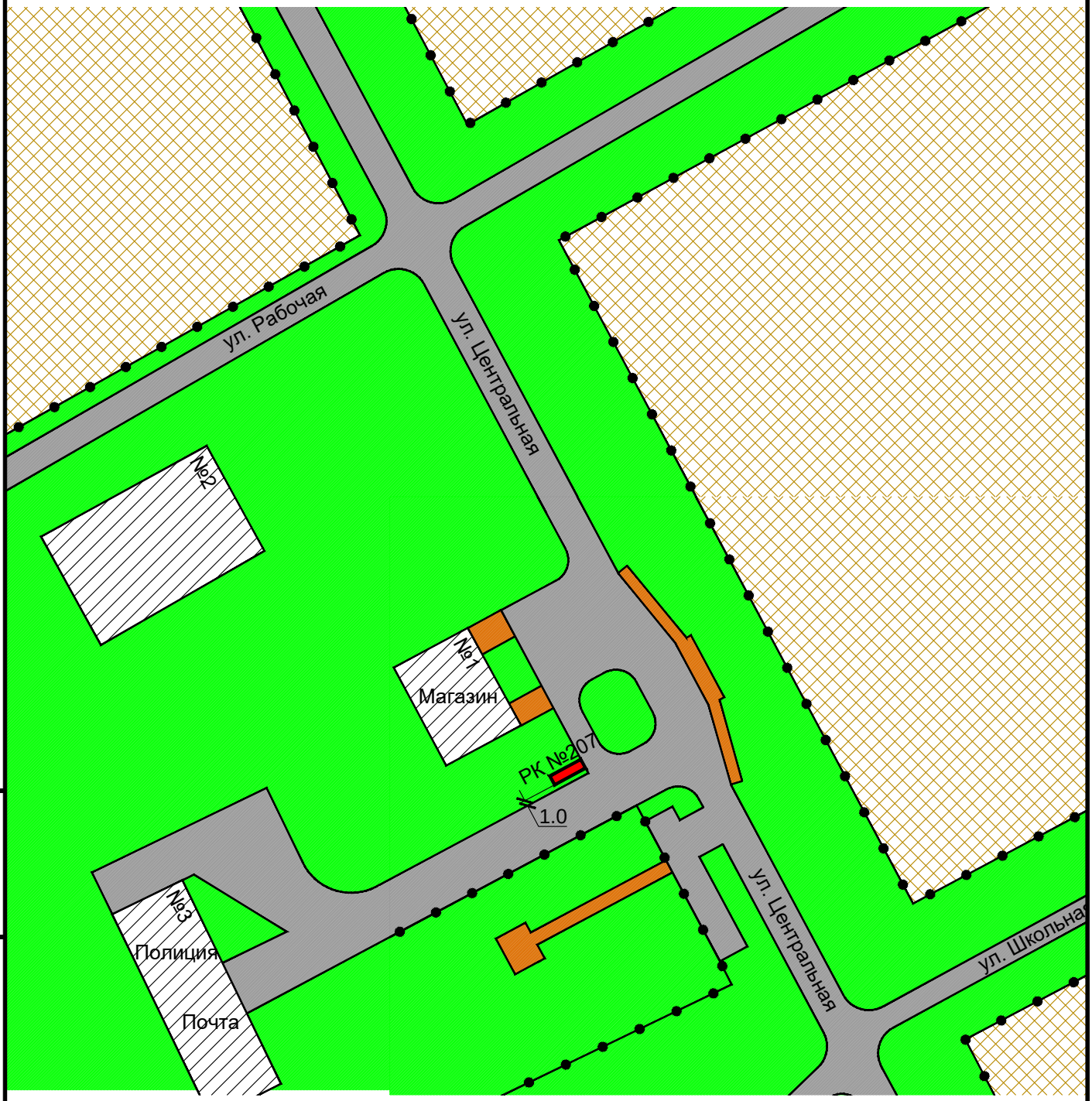

Взам инв. N

Подпись и дата

Инв. N подлин.

Изм.	Кол. уч.	Лист	N док.	Подп.	Дата

Карта размещения рекламной конструкции №207
Масштаб 1:1000

Рекламная конструкция №208
Проектируемая
Адрес: д. Березовка, ул. Центральная, 4
Тип 2 (сити-формат)
Размер РК (м) - 1,2 х 1,8
Площадь РК - 2,16 кв.м.
Количество сторон - 2

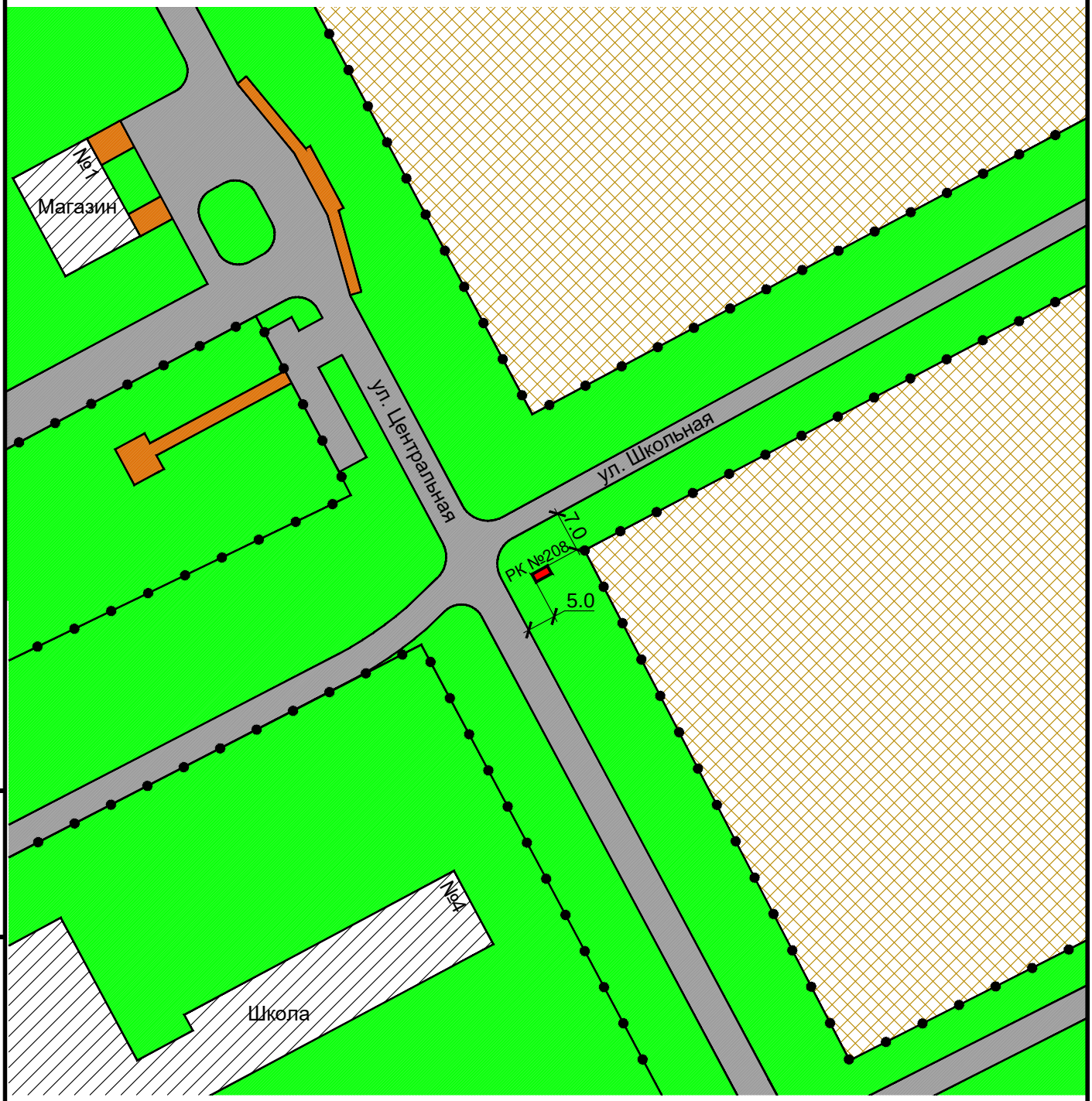

Взам инв. N

Подпись и дата

Инв. N подлин.

Изм.	Кол. уч.	Лист	N док.	Подп.	Дата

Карта размещения рекламной конструкции №208
Масштаб 1:1000

Лист
98

Рекламная конструкция №209
Проектируемая
Адрес: д. Березовка, ул. Садовая, 6
Тип 1 (рекламный щит, билборд)
Размер РК (м) - 3,0 х 6,0
Площадь РК - 18 кв.м.
Количество сторон - 2

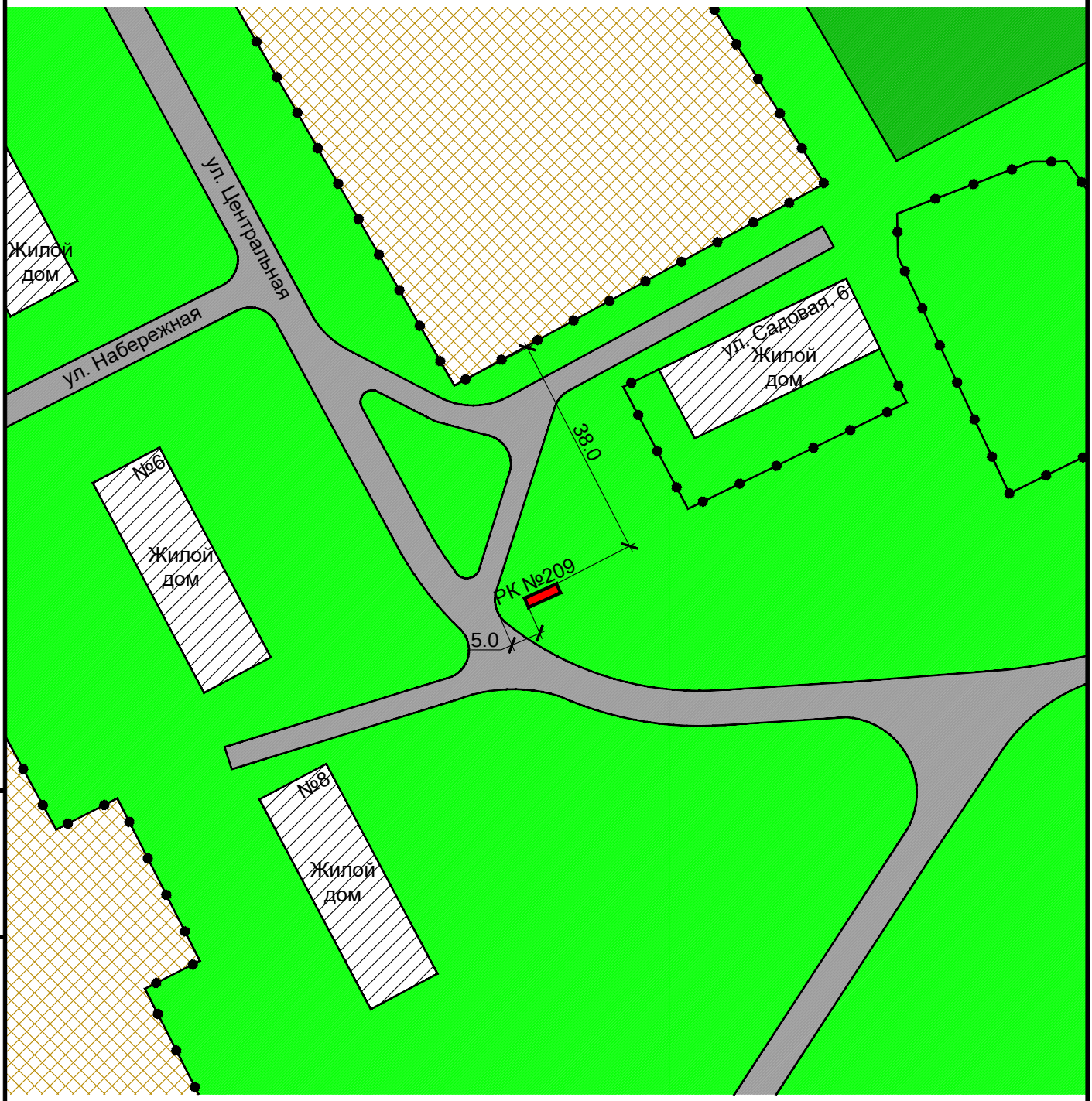

Взам инв. N

Подпись и дата

Инв. N подлин.

Изм.	Кол. уч.	Лист	N док.	Подп.	Дата

Карта размещения рекламной конструкции №209
Масштаб 1:1000

Лист 99

Рекламная конструкция №210
Проектируемая
Адрес: д. Березовка, ул. Садовая, 4
Тип 2 (сити-формат)
Размер РК (м) - 1,2 х 1,8
Площадь РК - 2,16 кв.м.
Количество сторон - 2

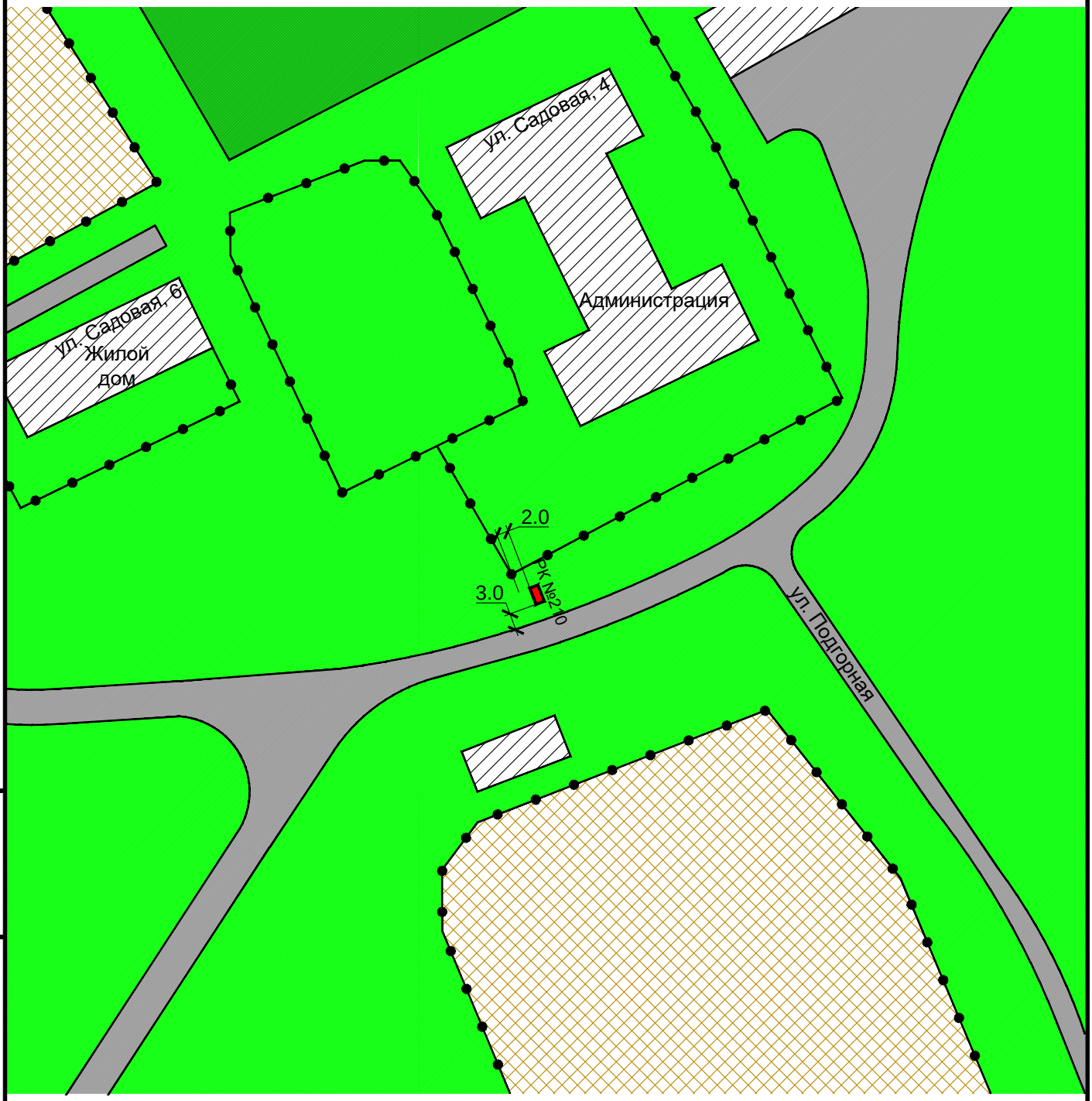

Взам инв. N

Подпись и дата

Инв. N подлин.

Изм.	Кол. уч.	Лист	N док.	Подп.	Дата

Карта размещения рекламной конструкции №210
Масштаб 1:1000

Лист 100

Рекламная конструкция №211
Проектируемая
Адрес: а/д Устюжанино - Новокузьминка, д. Верх-Алеус, ул. Панельная, 10
Тип 1 (рекламный щит, билборд)
Размер РК (м) - 3,0 х 6,0
Площадь РК - 18 кв.м.
Количество сторон - 2

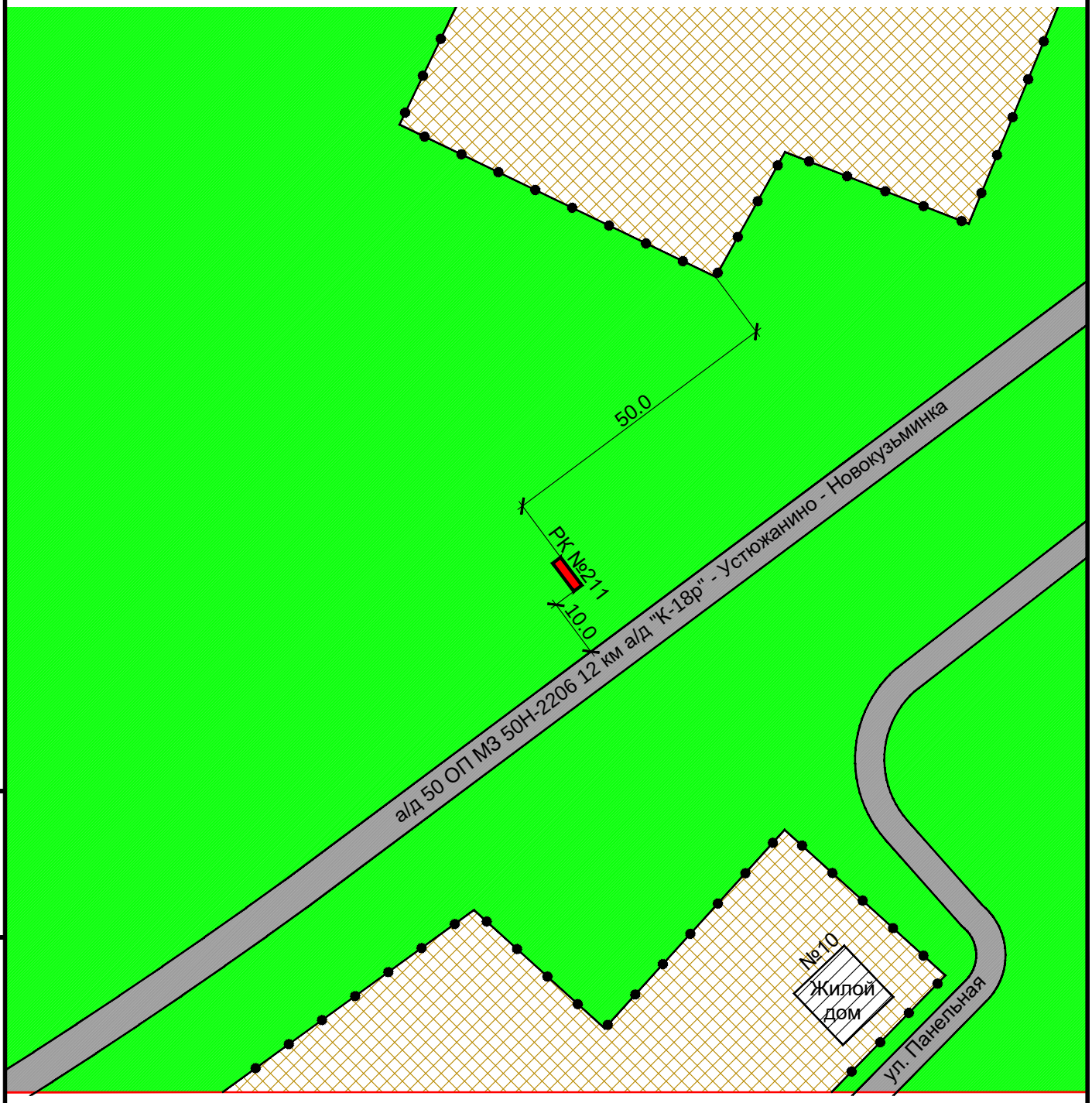

Изм.	Кол. уч.	Лист	N док.	Подп.	Дата

Карта размещения рекламной конструкции №211
Масштаб 1:1000

Лист 101

Взам инв. N

Подпись и дата

Инв. N подлин.

Рекламная конструкция №212
Проектируемая
Адрес: а/д Устюжанино - Новокузьминка, д. Верх-Алеус, ул. Кузьминская, 23
Тип 1 (рекламный щит, билборд)
Размер РК (м) - 3,0 х 6,0
Площадь РК - 18 кв.м.
Количество сторон - 2

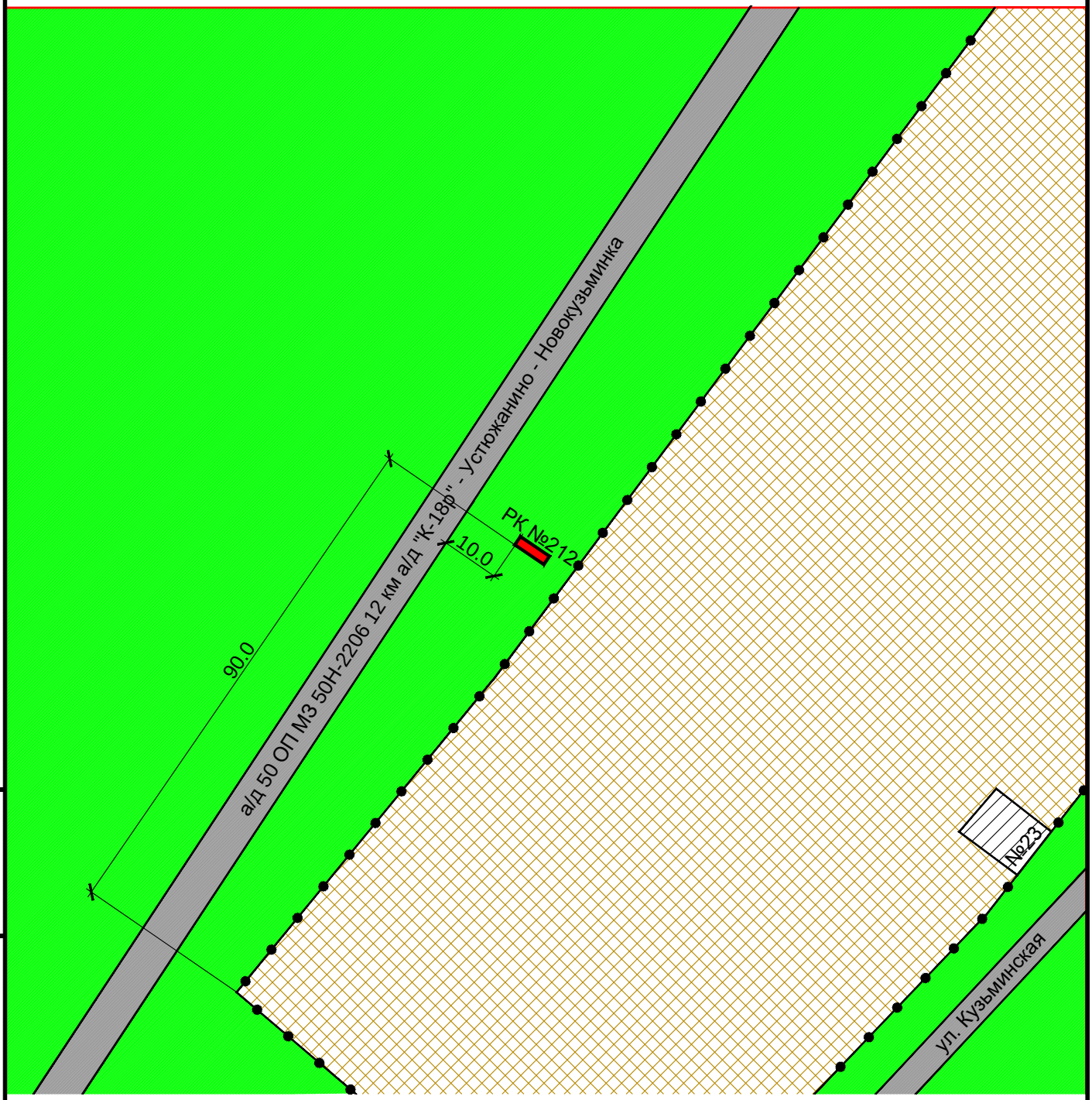

Взам инв. N

Подпись и дата

Инв. N подлин.

Изм.	Кол. уч.	Лист	N док.	Подп.	Дата

Карта размещения рекламной конструкции №212
Масштаб 1:1000

Лист 102

Рекламная конструкция №213
Проектируемая
Адрес: д. Верх-Алеус, ул. Зеленая, 7а
Тип 2 (сити-формат)
Размер РК (м) - 1,2 х 1,8
Площадь РК - 2,16 кв.м.
Количество сторон - 2

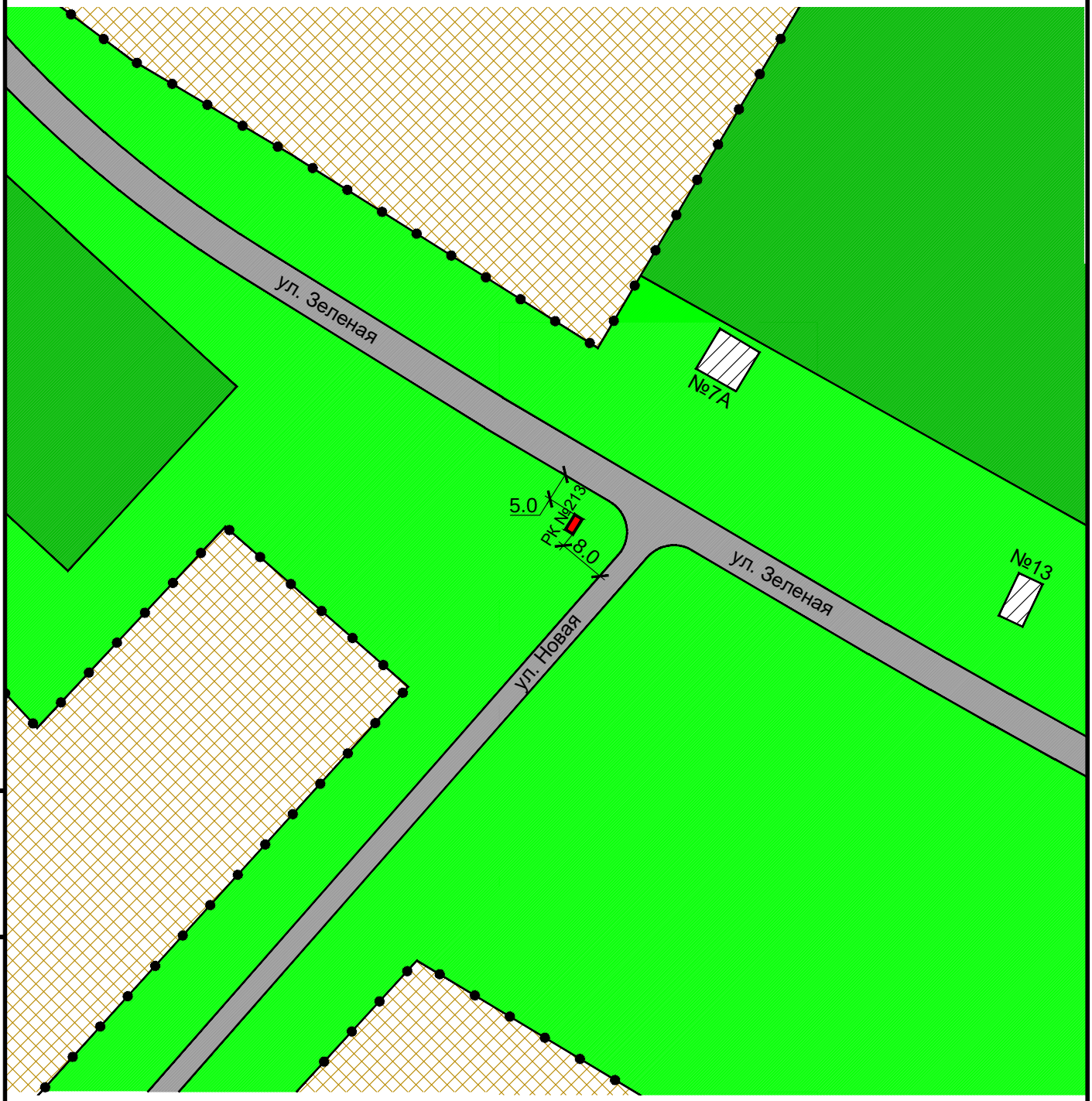

Взам инв. N

Подпись и дата

Инв. N подлин.

Изм.	Кол. уч.	Лист	N док.	Подп.	Дата

Карта размещения рекламной конструкции №213
Масштаб 1:1000

Лист 103

Рекламная конструкция №214
Проектируемая
Адрес: д. Верх-Алеус, ул. Зеленая, 13
Тип 1 (рекламный щит, билборд)
Размер РК (м) - 3,0 х 6,0
Площадь РК - 18 кв.м.
Количество сторон - 2

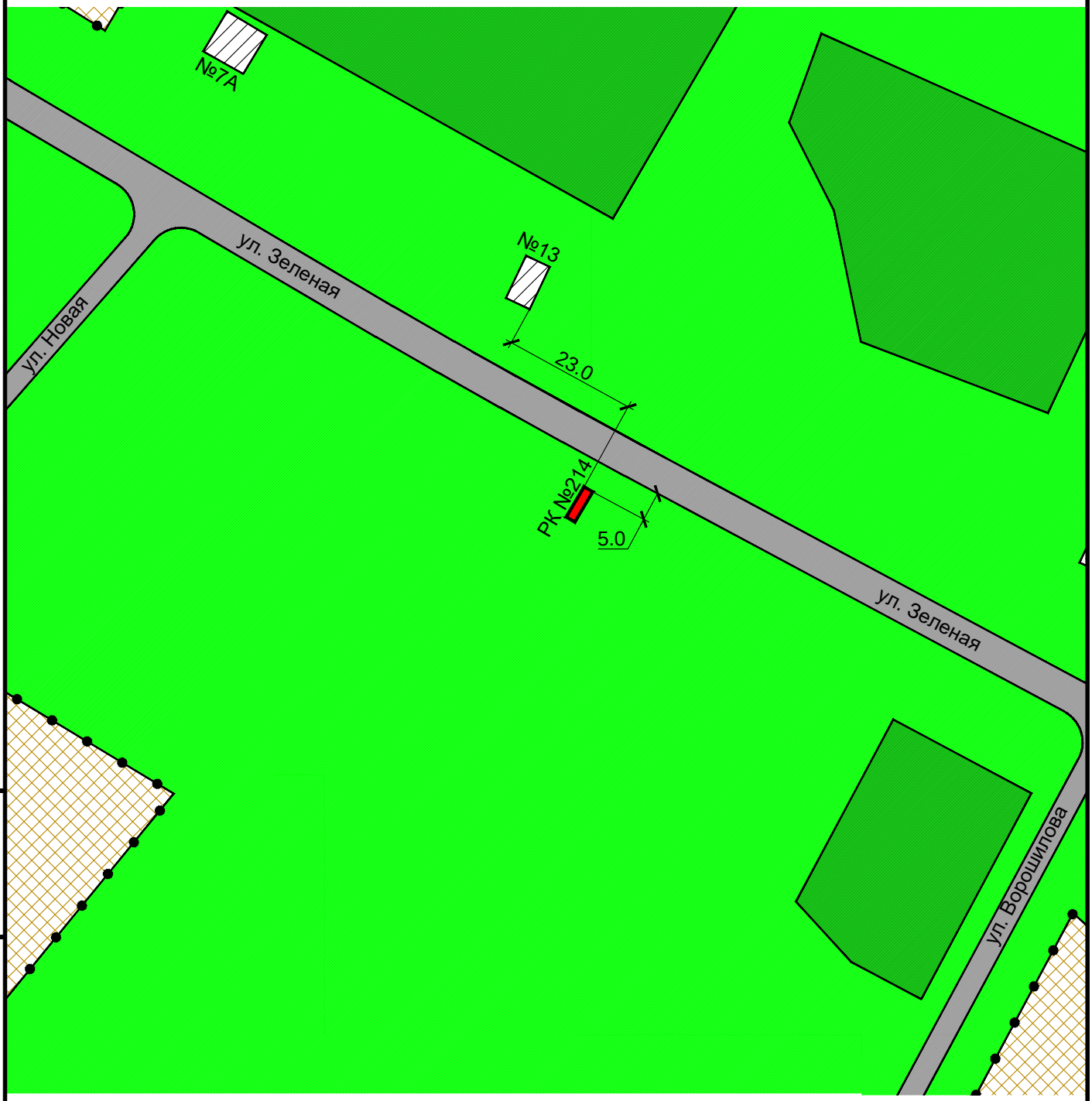

Взам инв. N

Подпись и дата

Инв. N подлин.

Изм.	Кол. уч.	Лист	N док.	Подп.	Дата

Карта размещения рекламной конструкции №214
Масштаб 1:1000

Лист 104

Рекламная конструкция №215
Проектируемая
Адрес: д. Верх-Алеус, ул. Зеленая, 7
Тип 2 (сити-формат)
Размер РК (м) - 1,2 х 1,8
Площадь РК - 2,16 кв.м.
Количество сторон - 2

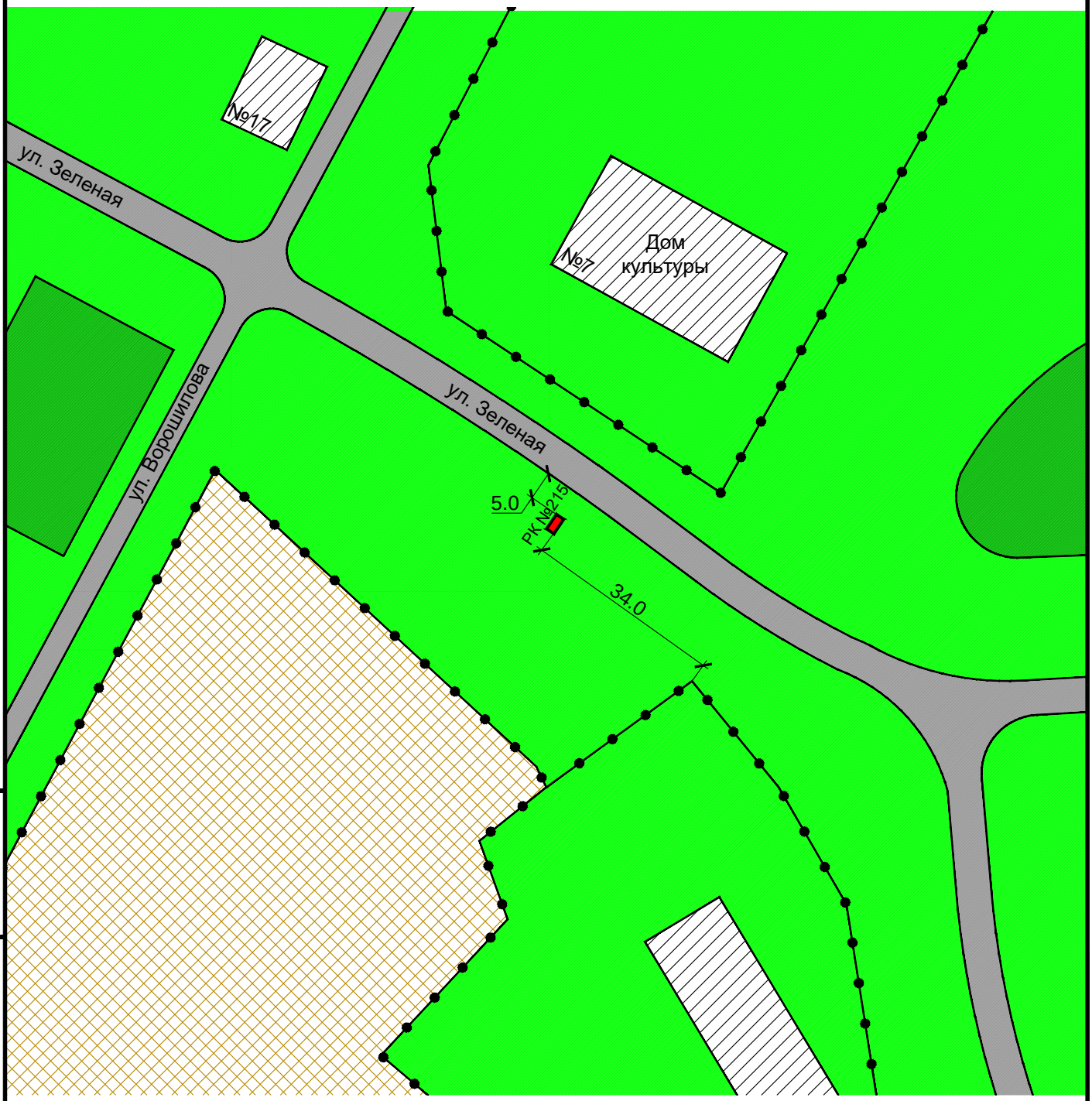

Взам инв. N

Подпись и дата

Инв. N подлин.

Изм.	Кол. уч.	Лист	N док.	Подп.	Дата

Карта размещения рекламной конструкции №215
Масштаб 1:1000

Лист 105

Рекламная конструкция №216
Проектируемая
Адрес: д. Новокузьмина, ул. Центральная, 19а
Тип 2 (сити-формат)
Размер РК (м) - 1,2 х 1,8
Площадь РК - 2,16 кв.м.
Количество сторон - 2

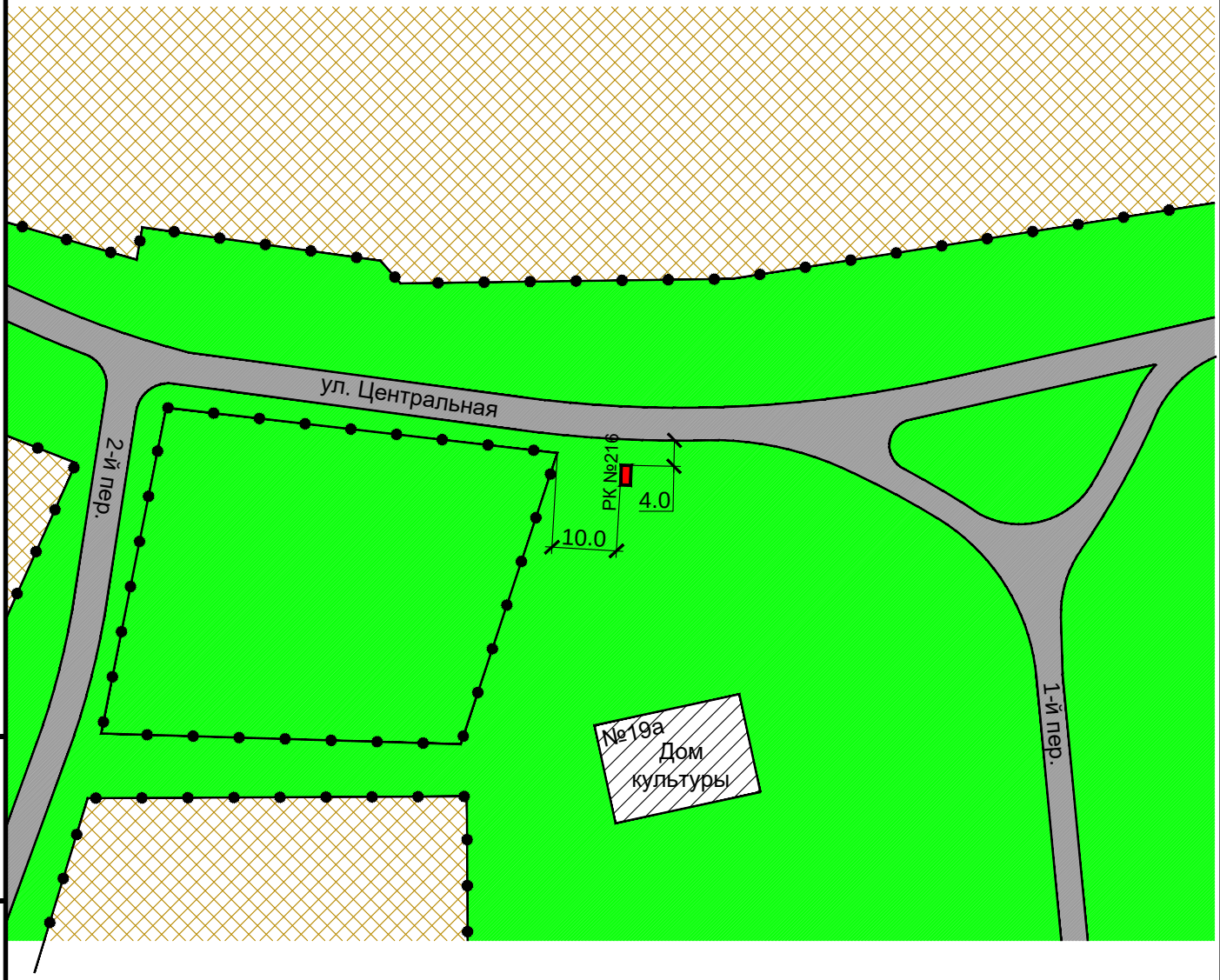

Взам инв. N

Подпись и дата

Инв. N подлин.

Изм.	Кол. уч.	Лист	N док.	Подп.	Дата

Карта размещения рекламной конструкции №216
Масштаб 1:1000

Лист
106

Рекламная конструкция №217
Проектируемая
Адрес: д. Новокузьмина, ул. Кузнечная, 16
Тип 1 (рекламный щит, билборд)
Размер РК (м) - 3,0 х 6,0
Площадь РК - 18 кв.м.
Количество сторон - 2

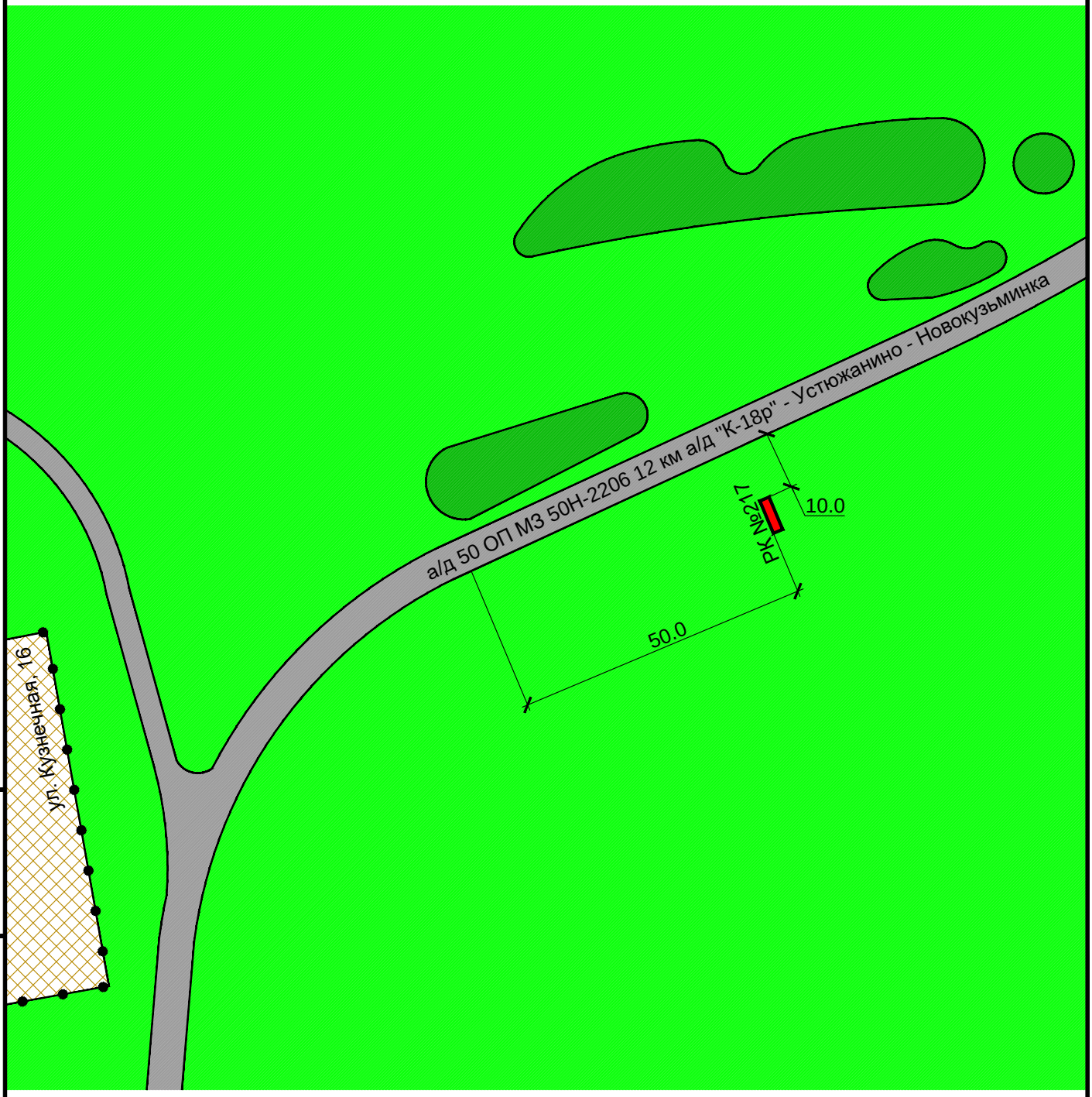

Взам инв. N

Подпись и дата

Инв. N подлин.

Изм.	Кол. уч.	Лист	N док.	Подп.	Дата

Карта размещения рекламной конструкции №217
Масштаб 1:1000

Лист 107

Рекламная конструкция №218
Проектируемая
Адрес: с. Верх-Ирмень, ул. Кандикова, 2
Тип 1 (рекламный щит, билборд)
Размер РК (м) - 3,0 х 6,0
Площадь РК - 18 кв.м.
Количество сторон - 2

Взам инв. N

Подпись и дата

Инв. N подлин.

Изм.	Кол. уч.	Лист	N док.	Подп.	Дата

Карта размещения рекламной конструкции №218
Масштаб 1:1000

Лист 108

Рекламная конструкция №219
Проектируемая
Адрес: с. Верх-Ирмень, ул. Кандикова, 67
Тип 1 (рекламный щит, билборд)
Размер РК (м) - 3,0 х 6,0
Площадь РК - 18 кв.м.
Количество сторон - 2

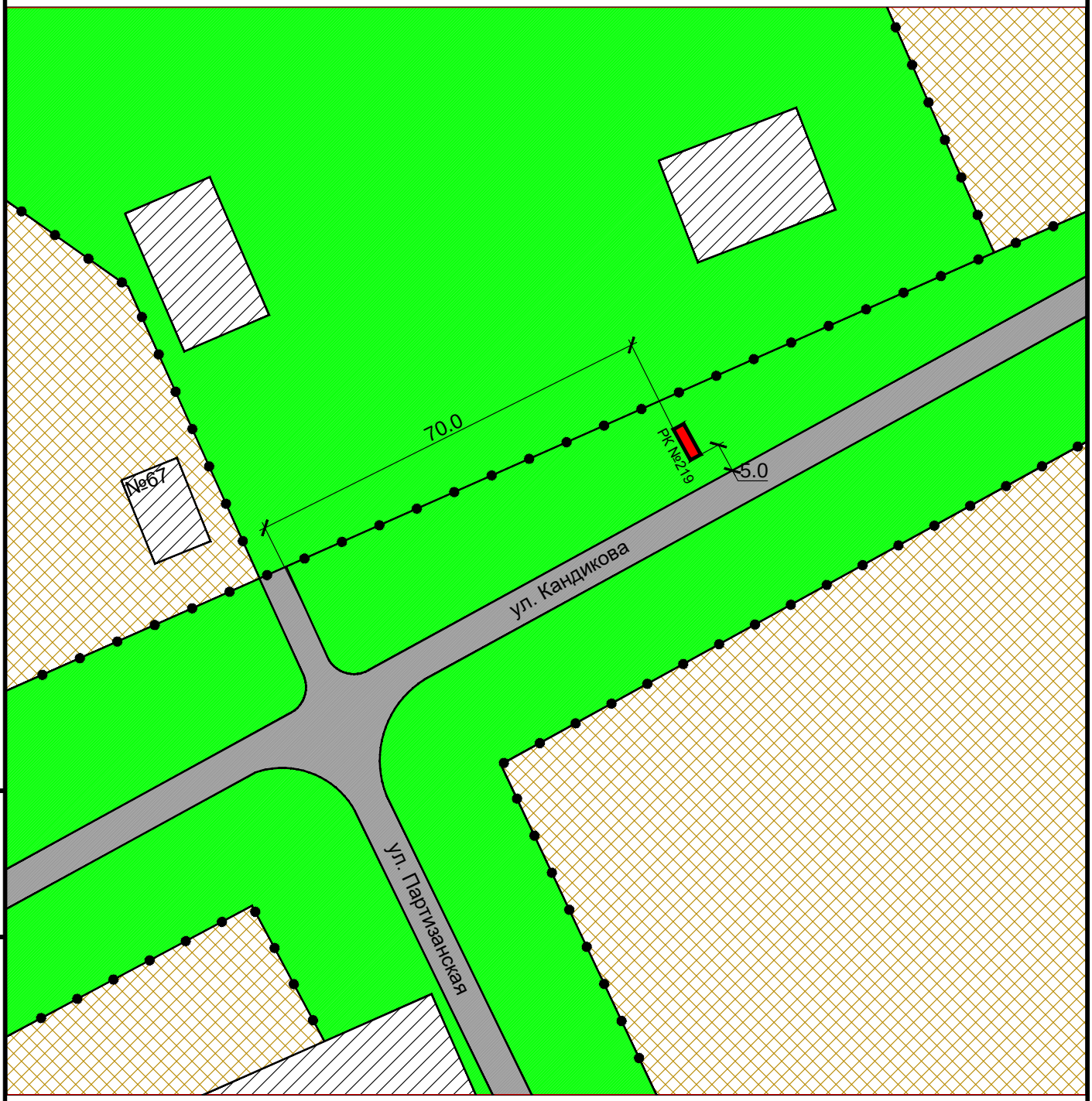

Взам инв. N

Подпись и дата

Инв. N подлин.

Изм.	Кол. уч.	Лист	N док.	Подп.	Дата

Карта размещения рекламной конструкции №219
Масштаб 1:1000

Лист 109

Рекламная конструкция №220
Проектируемая
Адрес: с. Верх-Ирмень, ул. Кандикова, 26/1
Тип 3 (Ситилайт)
Размер РК (м) - 1,8 х 1,2
Площадь РК - 2,16 кв.м.
Количество сторон - 2

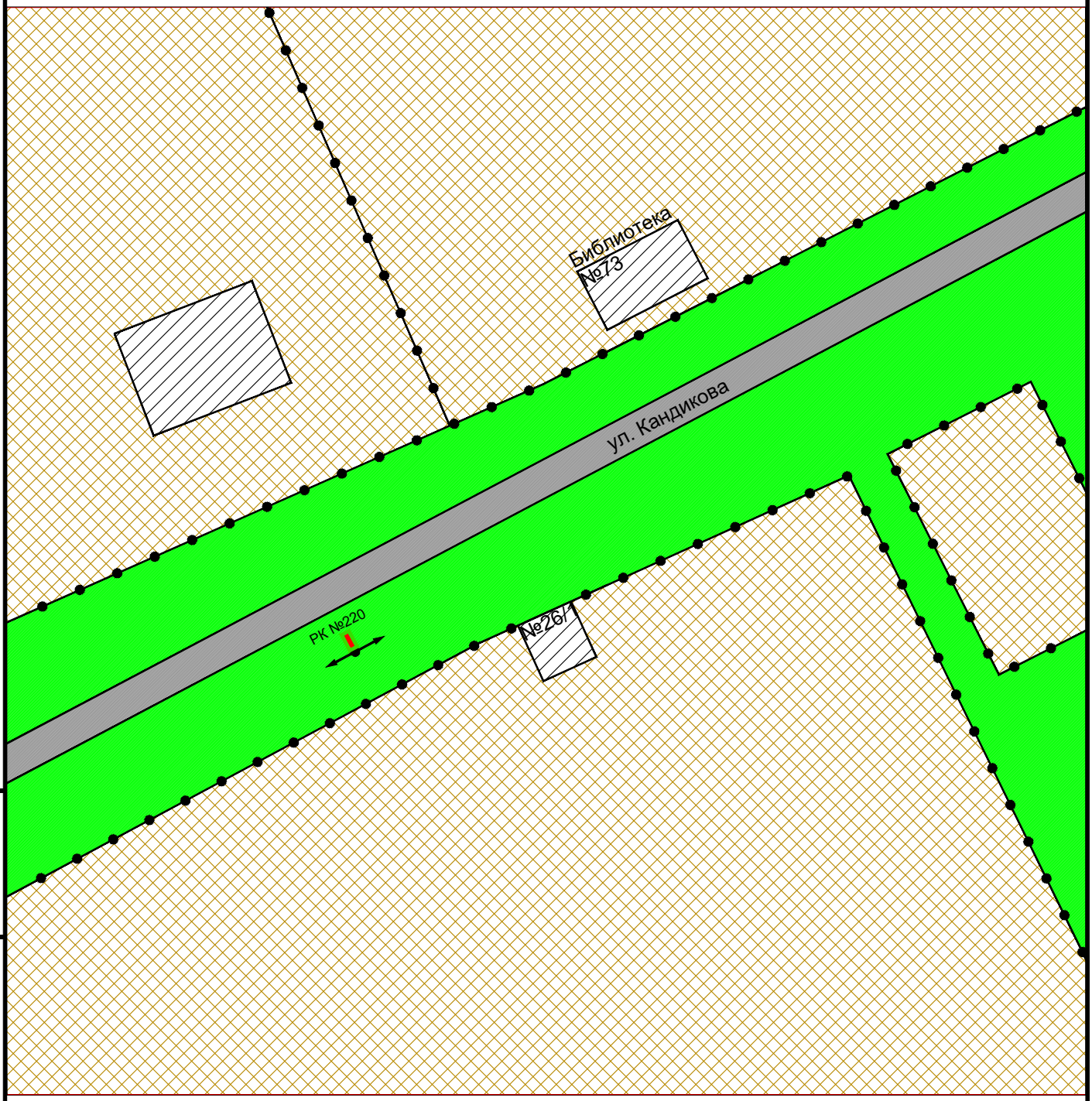

Взам инв. N

Подпись и дата

Инв. N подлин.

Изм.	Кол. уч.	Лист	N док.	Подп.	Дата

Карта размещения рекламной конструкции №220
Масштаб 1:1000

Лист
110

Рекламная конструкция №221
Проектируемая
Адрес: с. Верх-Ирмень, ул. Кандикова, 36
Тип 2 (сити-формат)
Размер РК (м) - 1,2 х 1,8
Площадь РК - 2,16 кв.м.
Количество сторон - 2

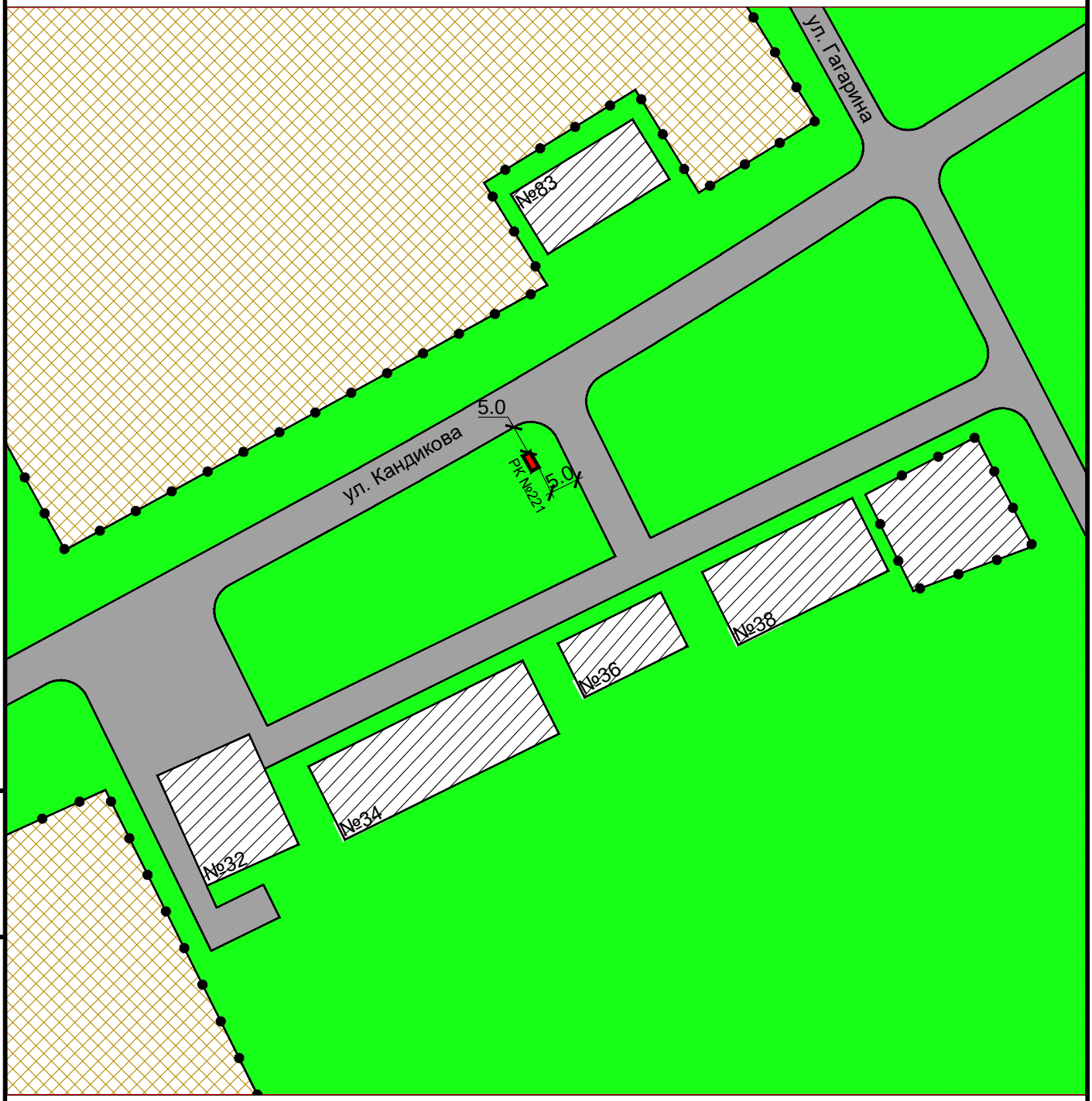

Взам инв. N

Подпись и дата

Инв. N подлин.

Изм.	Кол. уч.	Лист	N док.	Подп.	Дата

Карта размещения рекламной конструкции №221
Масштаб 1:1000

Лист 111

Рекламная конструкция №222
Проектируемая
Адрес: с. Верх-Ирмень, ул. Кандикова, 42
Тип 2 (сити-формат)
Размер РК (м) - 1,2 х 1,8
Площадь РК - 2,16 кв.м.
Количество сторон - 2

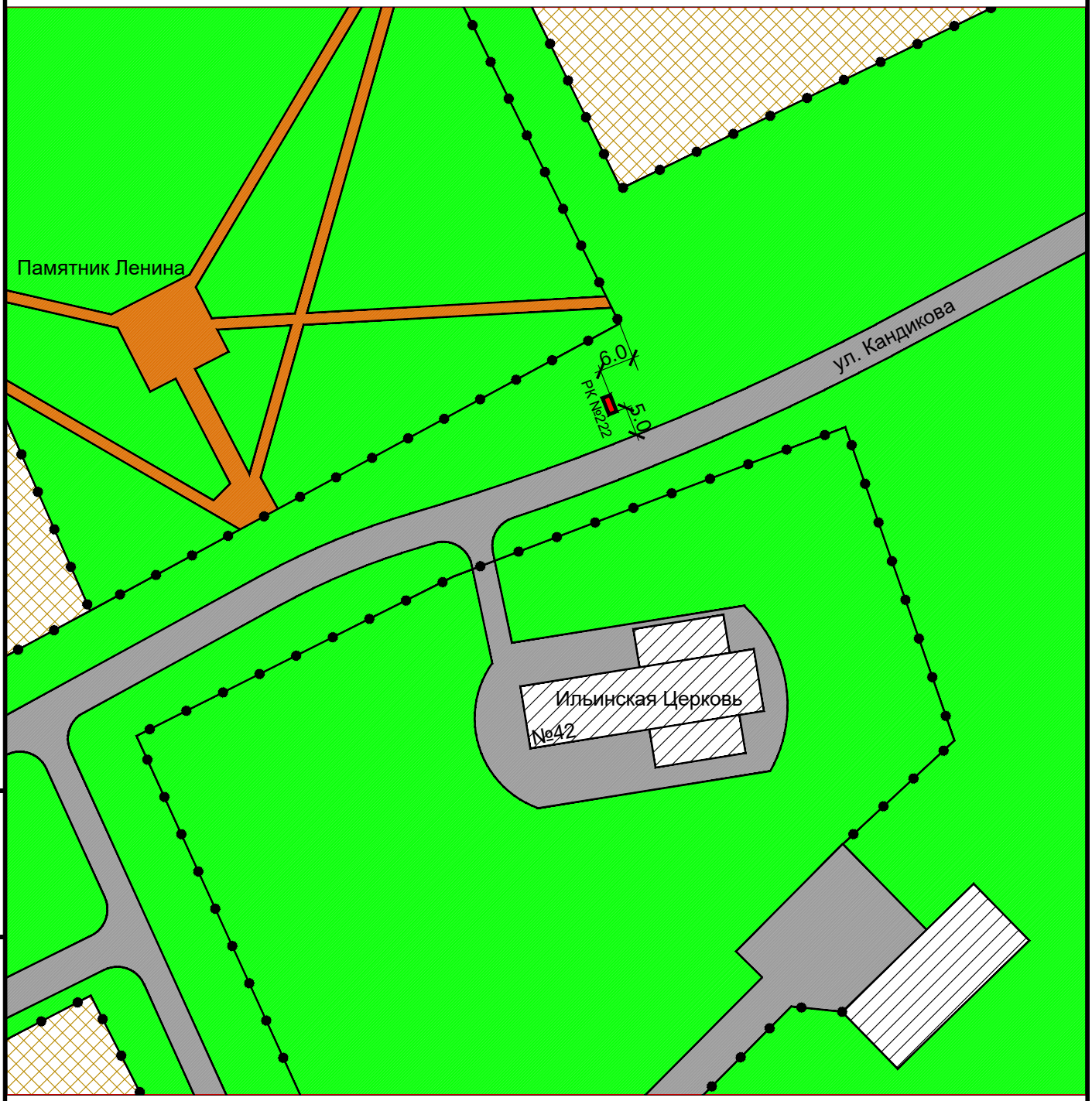

Взам инв. N

Подпись и дата

Инв. N подлин.

Изм.	Кол. уч.	Лист	N док.	Подп.	Дата

Карта размещения рекламной конструкции №222
Масштаб 1:1000

Лист 112

Рекламная конструкция №223
Проектируемая
Адрес: с. Верх-Ирмень, ул. Кандикова, 82
Тип 1 (рекламный щит, билборд)
Размер РК (м) - 3,0 х 6,0
Площадь РК - 18 кв.м.
Количество сторон - 2

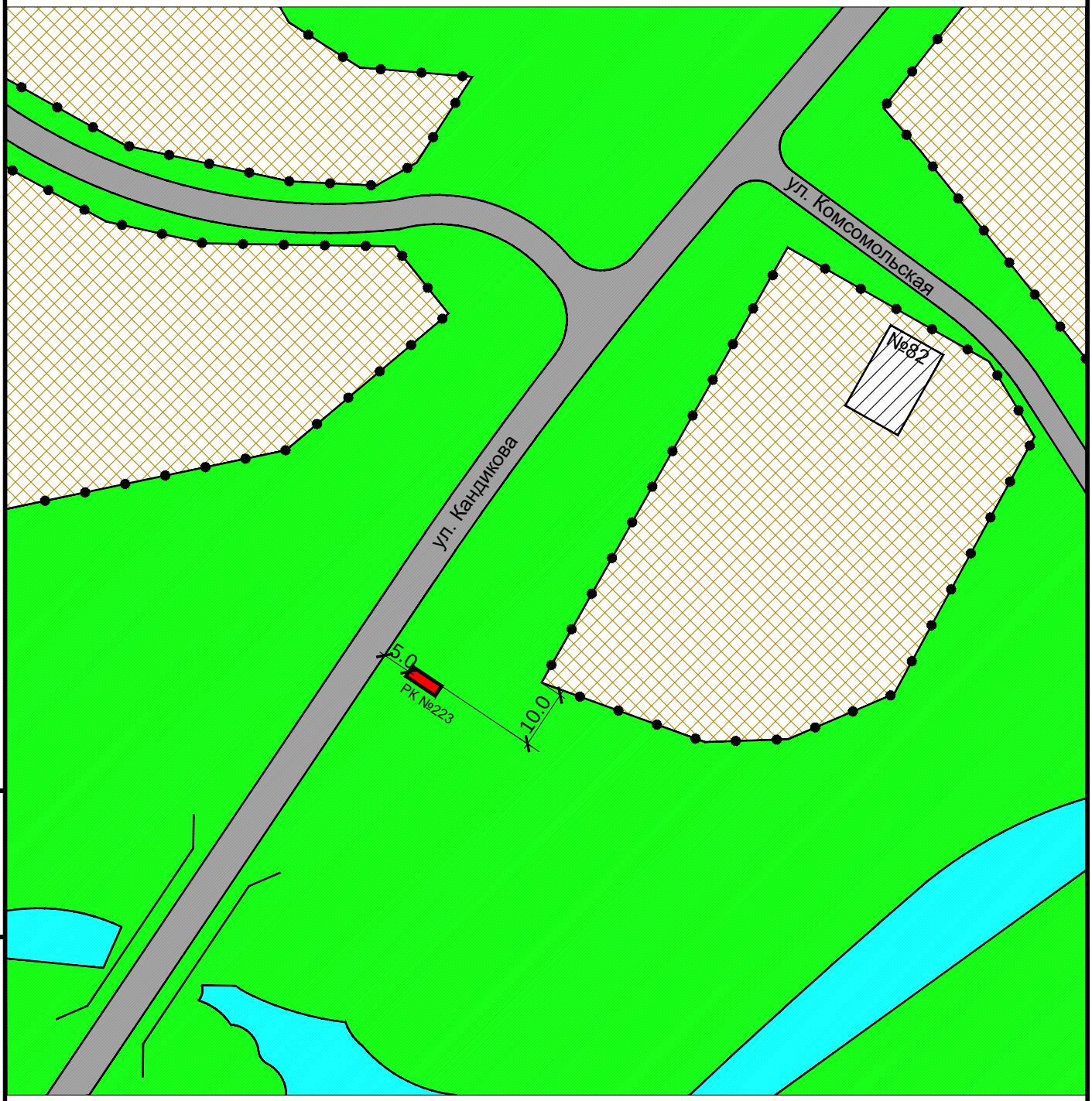

Взам инв. N

Подпись и дата

Инв. N подлин.

Изм.	Кол. уч.	Лист	N док.	Подп.	Дата

Карта размещения рекламной конструкции №223
Масштаб 1:1000

Рекламная конструкция №224
Проектируемая
Адрес: с. Верх-Ирмень, ул. Коммунистическая, 2
Тип 1 (рекламный щит, билборд)
Размер РК (м) - 3,0 х 6,0
Площадь РК - 18 кв.м.
Количество сторон - 2

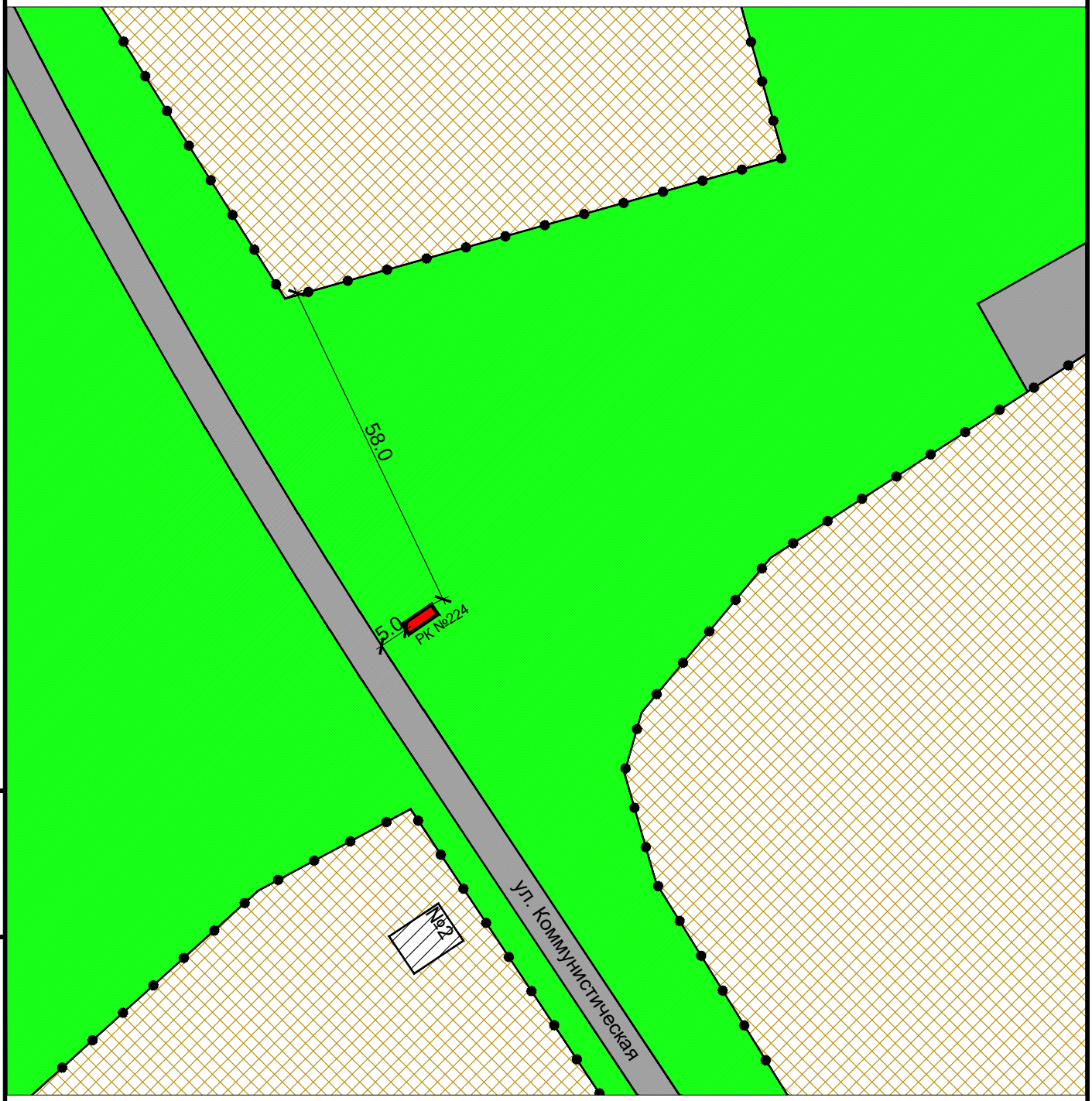

Взам инв. N

Подпись и дата

Инв. N подлин.

Изм.	Кол. уч.	Лист	N док.	Подп.	Дата

Карта размещения рекламной конструкции №224
Масштаб 1:1000

Лист 114

Рекламная конструкция №225
Проектируемая
Адрес: с. Верх-Ирмень, ул. Коммунистическая, 2
Тип 2 (сити-формат)
Размер РК (м) - 1,2 х 1,8
Площадь РК - 2,16 кв.м.
Количество сторон - 2

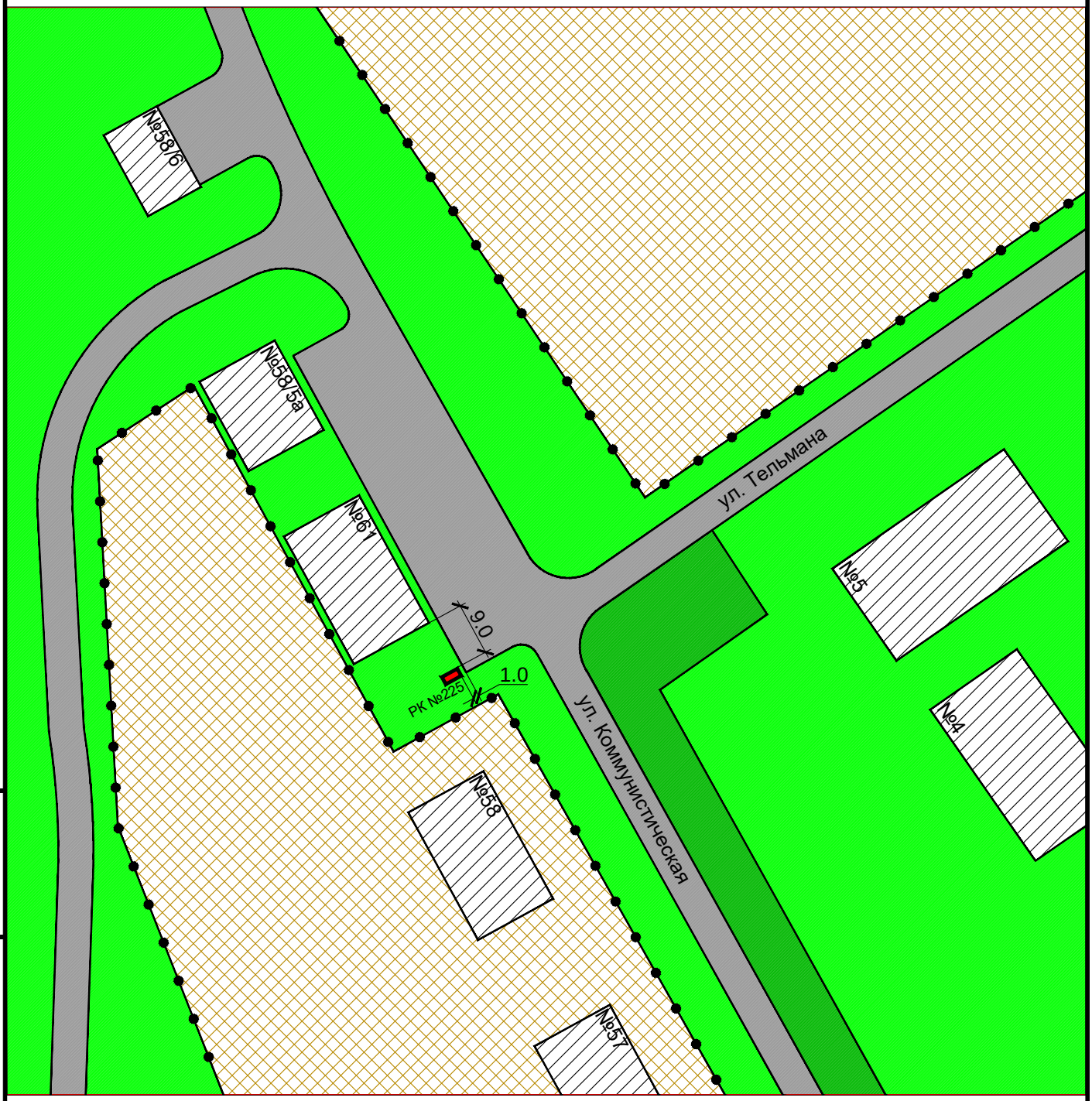

Взам инв. N

Подпись и дата

Инв. N подлин.

Изм.	Кол. уч.	Лист	N док.	Подп.	Дата

Карта размещения рекламной конструкции №225
Масштаб 1:1000

Рекламная конструкция №226
Проектируемая
Адрес: с. Верх-Ирмень, ул. Тельмана, 7
Тип 2 (сити-формат)
Размер РК (м) - 1,2 х 1,8
Площадь РК - 2,16 кв.м.
Количество сторон - 2

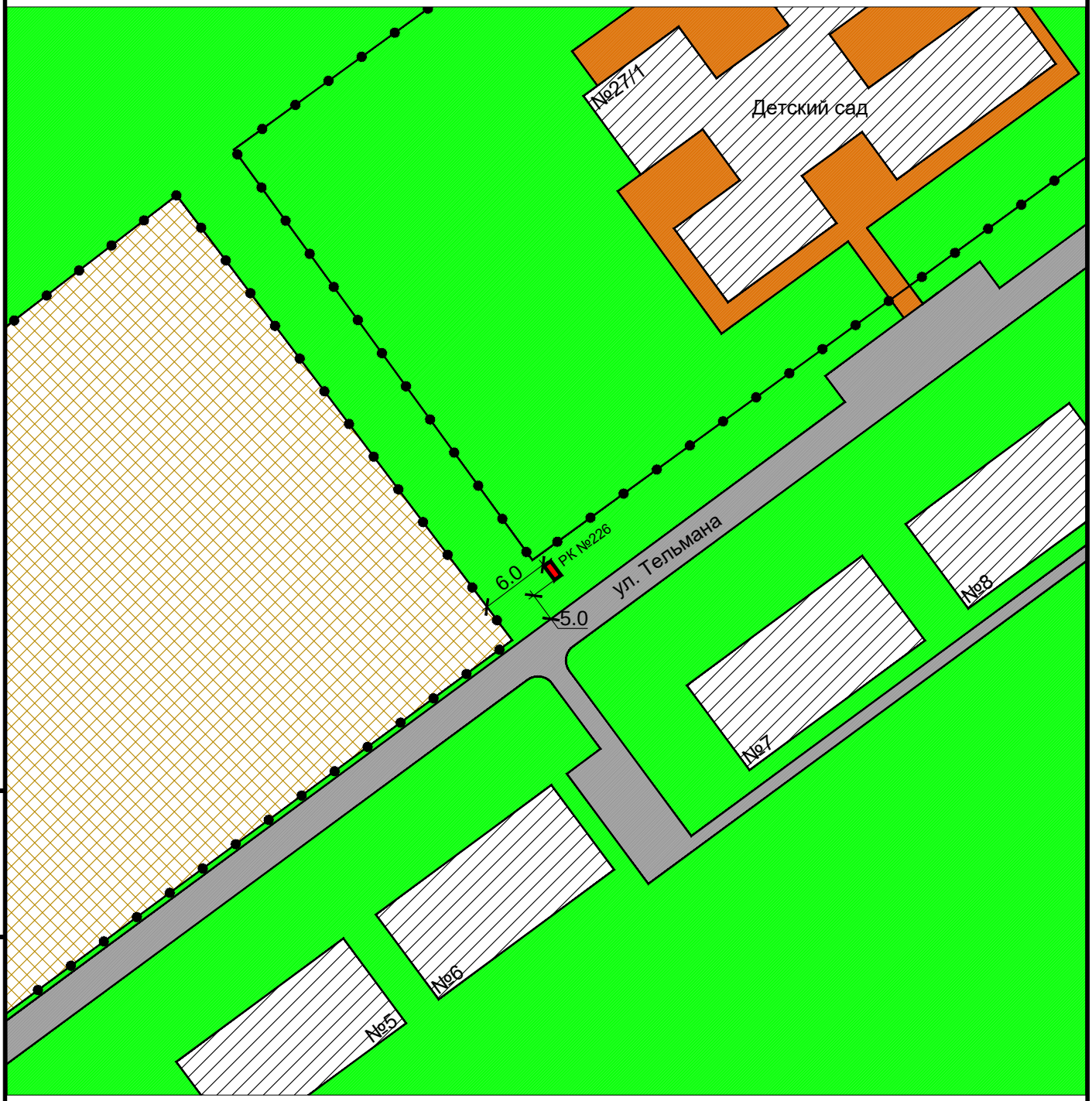

Взам инв. N

Подпись и дата

Инв. N подлин.

Изм.	Кол. уч.	Лист	N док.	Подп.	Дата

Карта размещения рекламной конструкции № 226
Масштаб 1:1000

Рекламная конструкция №227
Проектируемая
Адрес: с. Верх-Ирмень, ул. Тельмана, 27/1
Тип 3 (Ситилайт)
Размер РК (м) - 1,8 х 1,2
Площадь РК - 2,16 кв.м.
Количество сторон - 2

Взам инв. N

Подпись и дата

Инв. N подлин.

Изм.	Кол. уч.	Лист	N док.	Подп.	Дата

Карта размещения рекламной конструкции №227
Масштаб 1:1000

Рекламная конструкция №228
Проектируемая
Адрес: с. Верх-Ирмень, ул. Коммунистическая, 56
Тип 1 (рекламный щит, билборд)
Размер РК (м) - 3,0 х 6,0
Площадь РК - 18 кв.м.
Количество сторон - 2

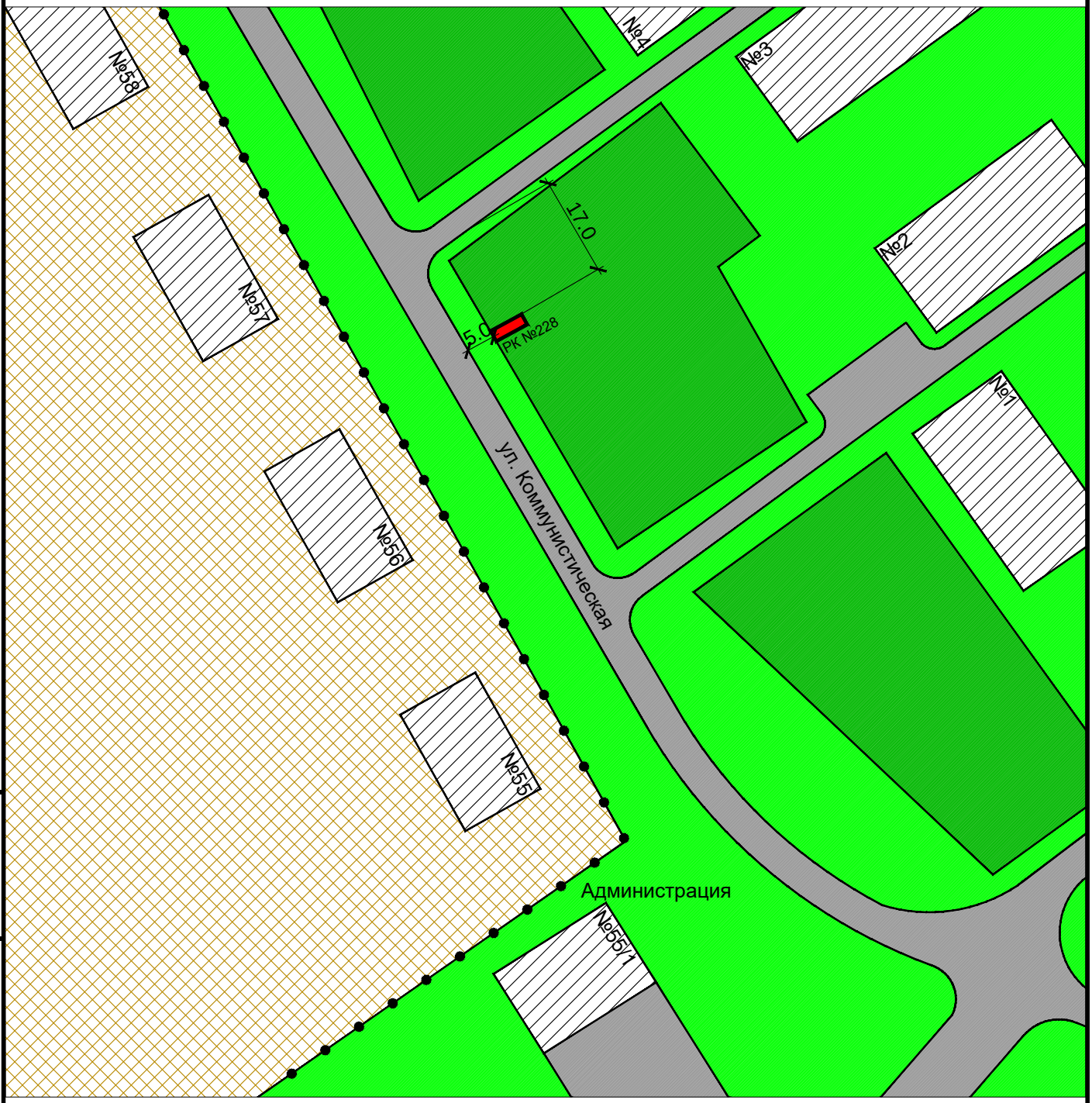

Взам инв. N

Подпись и дата

Инв. N подлин.

Изм.	Кол. уч.	Лист	N док.	Подп.	Дата

Карта размещения рекламной конструкции №228
Масштаб 1:1000

Рекламная конструкция №229
Проектируемая
Адрес: с. Верх-Ирмень, ул. Коммунистическая, 55/1
Тип 2 (сити-формат)
Размер РК (м) - 1,2 х 1,8
Площадь РК - 2,16 кв.м.
Количество сторон - 2

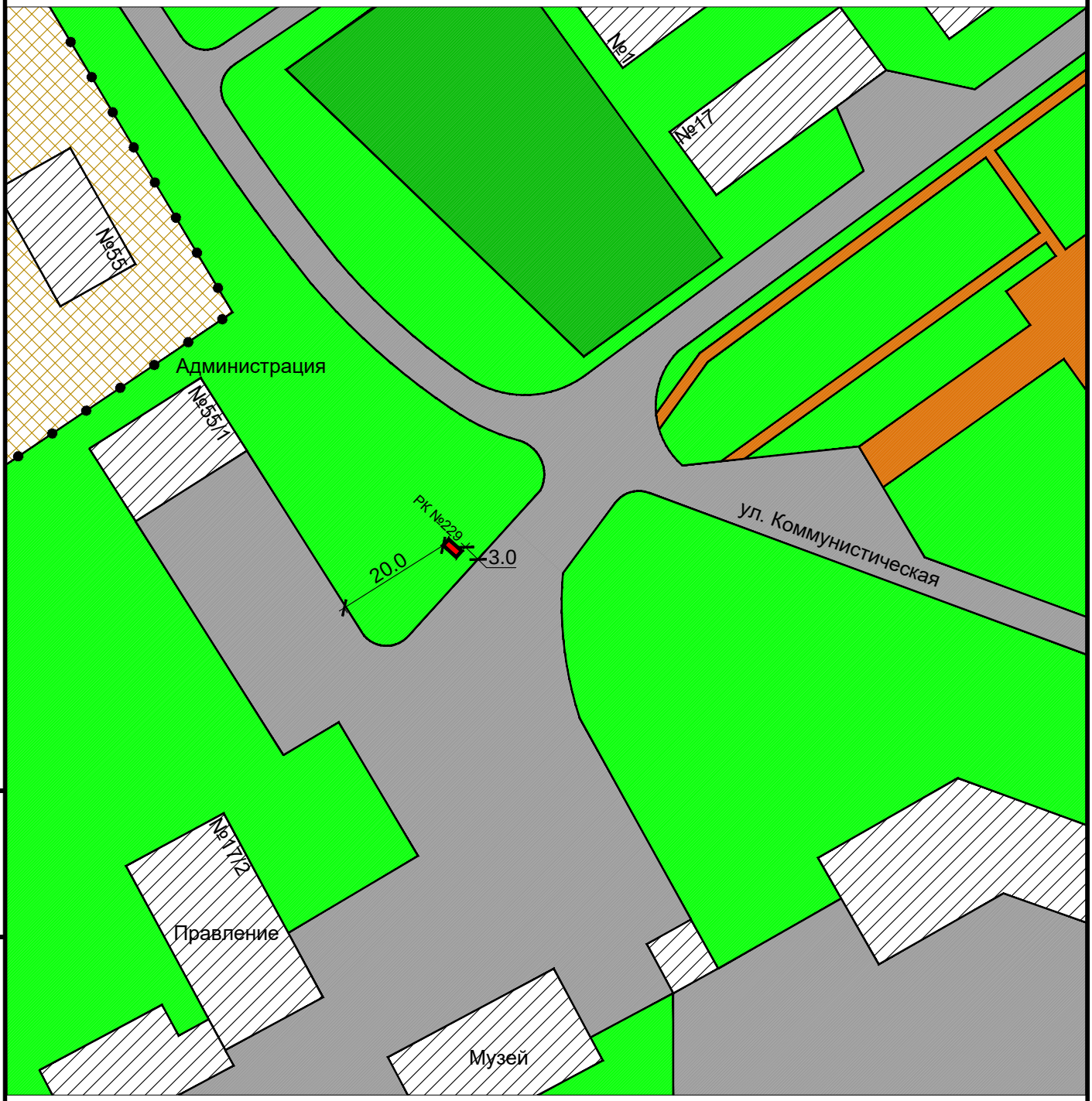

Взам инв. N

Подпись и дата

Инв. N подлин.

Изм.	Кол. уч.	Лист	N док.	Подп.	Дата

Карта размещения рекламной конструкции №229
Масштаб 1:1000

Рекламная конструкция №230
Проектируемая
Адрес: с. Верх-Ирмень, Микрорайон Агрогородок, 13
Тип 3 (Ситилайт)
Размер РК (м) - 1,8 х 1,2
Площадь РК - 2,16 кв.м.
Количество сторон - 2

Взам инв. N

Подпись и дата

Инв. N подлин.

Изм.	Кол. уч.	Лист	N док.	Подп.	Дата

Карта размещения рекламной конструкции №230
Масштаб 1:1000

Лист 120

Рекламная конструкция №231
Проектируемая
Адрес: с. Верх-Ирмень, Микрорайон Агрогородок, 20/2
Тип 2 (сити-формат)
Размер РК (м) - 1,2 х 1,8
Площадь РК - 2,16 кв.м.
Количество сторон - 2

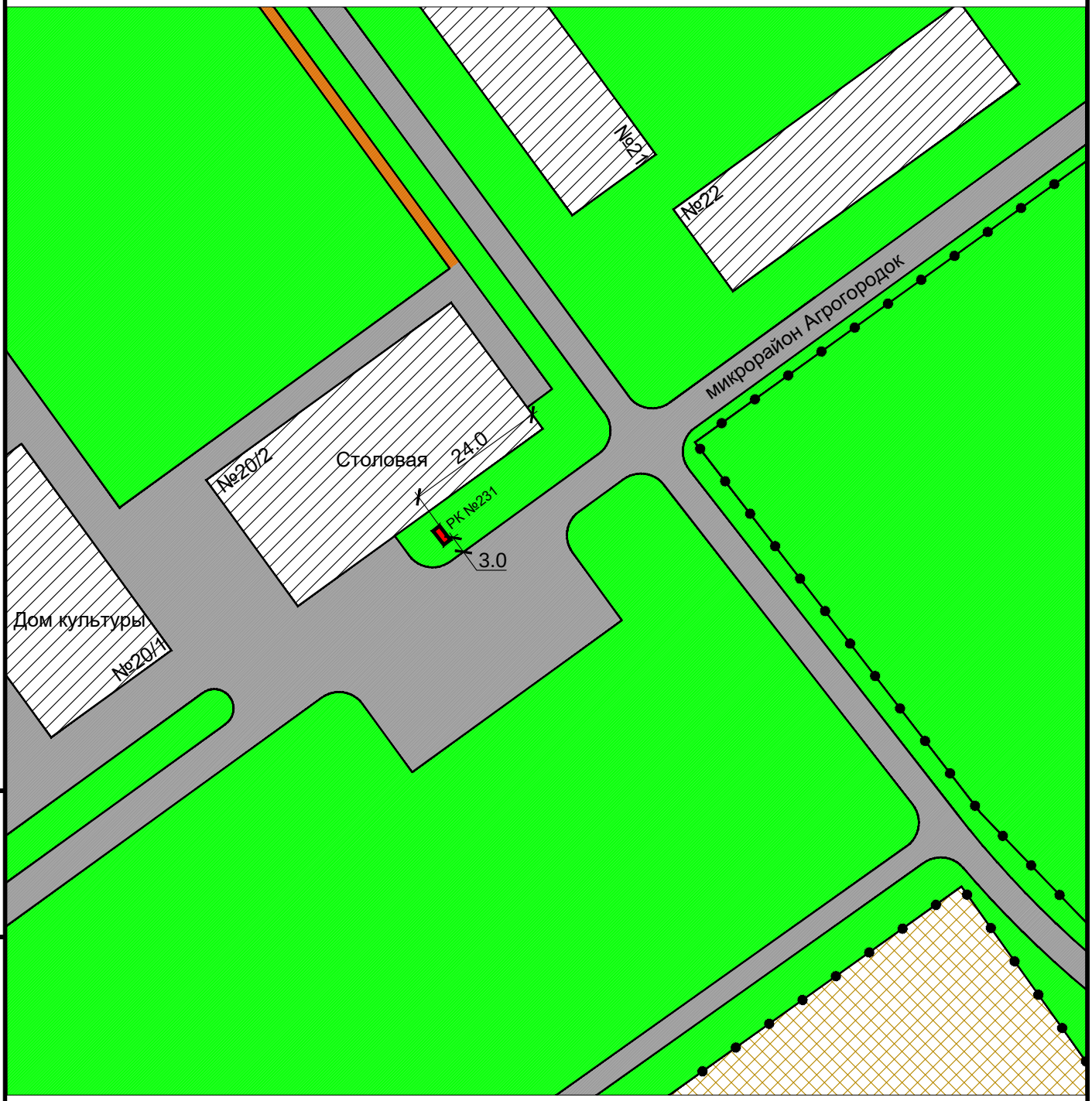

Взам инв. N

Подпись и дата

Инв. N подлин.

Изм.	Кол. уч.	Лист	N док.	Подп.	Дата

Карта размещения рекламной конструкции №231
Масштаб 1:1000

Лист 121

Рекламная конструкция №232
Проектируемая
Адрес: с. Верх-Ирмень, ул. Коммунистическая, 46
Тип 1 (рекламный щит, билборд)
Размер РК (м) - 3,0 х 6,0
Площадь РК - 18 кв.м.
Количество сторон - 2

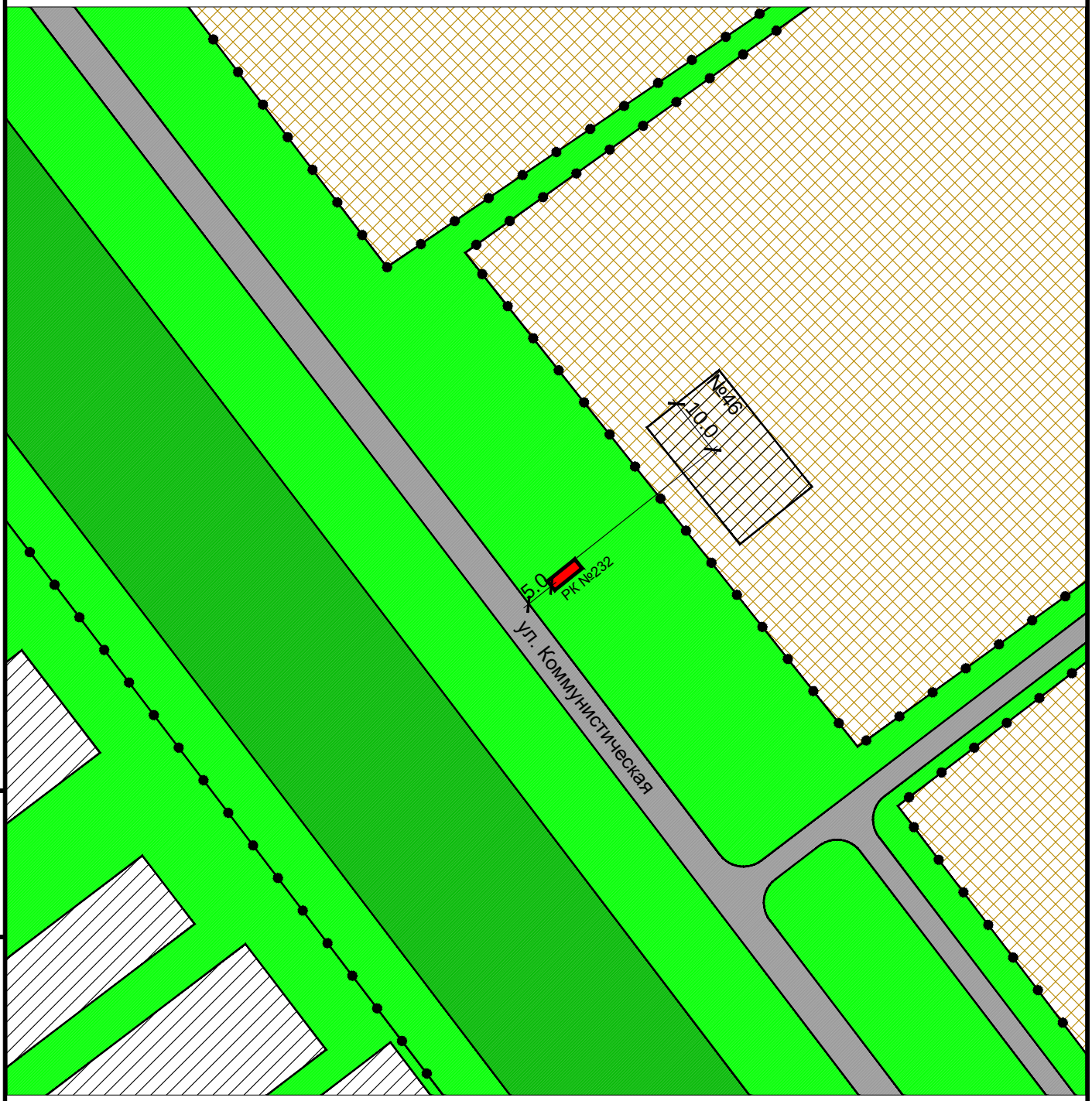

Взам инв. N

Подпись и дата

Инв. N подлин.

Изм.	Кол. уч.	Лист	N док.	Подп.	Дата

Карта размещения рекламной конструкции №232
Масштаб 1:1000

Лист 122

Рекламная конструкция №233
Проектируемая
Адрес: с. Верх-Ирмень, ул. Коммунистическая, 162
Тип 1 (рекламный щит, билборд)
Размер РК (м) - 3,0 х 6,0
Площадь РК - 18 кв.м.
Количество сторон - 2

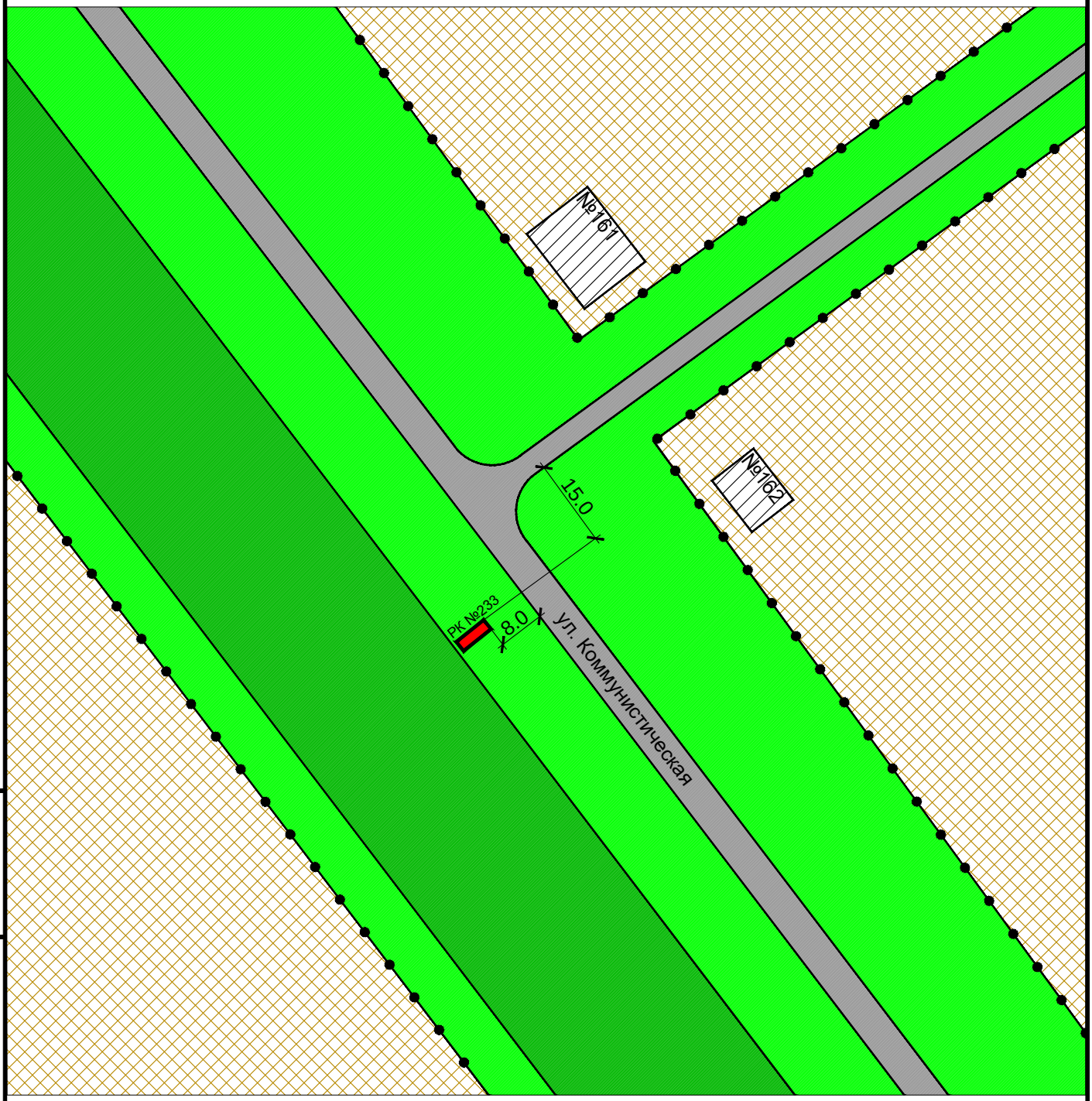

Взам инв. N

Подпись и дата

Инв. N подлин.

Изм.	Кол. уч.	Лист	N док.	Подп.	Дата

Карта размещения рекламной конструкции №233
Масштаб 1:1000

Лист 123

Рекламная конструкция №234
Проектируемая
Адрес: автодорога 50К-17Р 73 км + 460 (слева)
Тип 1 (рекламный щит, билборд)
Размер РК (м) - 3,0 х 6,0
Площадь РК - 18 кв.м.
Количество сторон - 2



Взам инв. N

Подпись и дата

Инв. N подлин.

Изм.	Кол. уч.	Лист	N док.	Подп.	Дата

Карта размещения рекламной конструкции №234
Масштаб 1:1000

Лист 124

Рекламная конструкция №235
Проектируемая
Адрес: автодорога 50К-17Р 71 км + 870 (справа)
Тип 1 (рекламный щит, билборд)
Размер РК (м) - 3,0 х 6,0
Площадь РК - 18 кв.м.
Количество сторон - 2



Взам инв. N

Подпись и дата

Инв. N подлин.

Изм.	Кол. уч.	Лист	N док.	Подп.	Дата

Карта размещения рекламной конструкции №235
Масштаб 1:1000

Лист 125

Рекламная конструкция №236
Проектируемая
Адрес: д. Верх-Чик, ул. Ленина, 1
Тип 1 (рекламный щит, билборд)
Размер РК (м) - 3,0 х 6,0
Площадь РК - 18 кв.м.
Количество сторон - 2

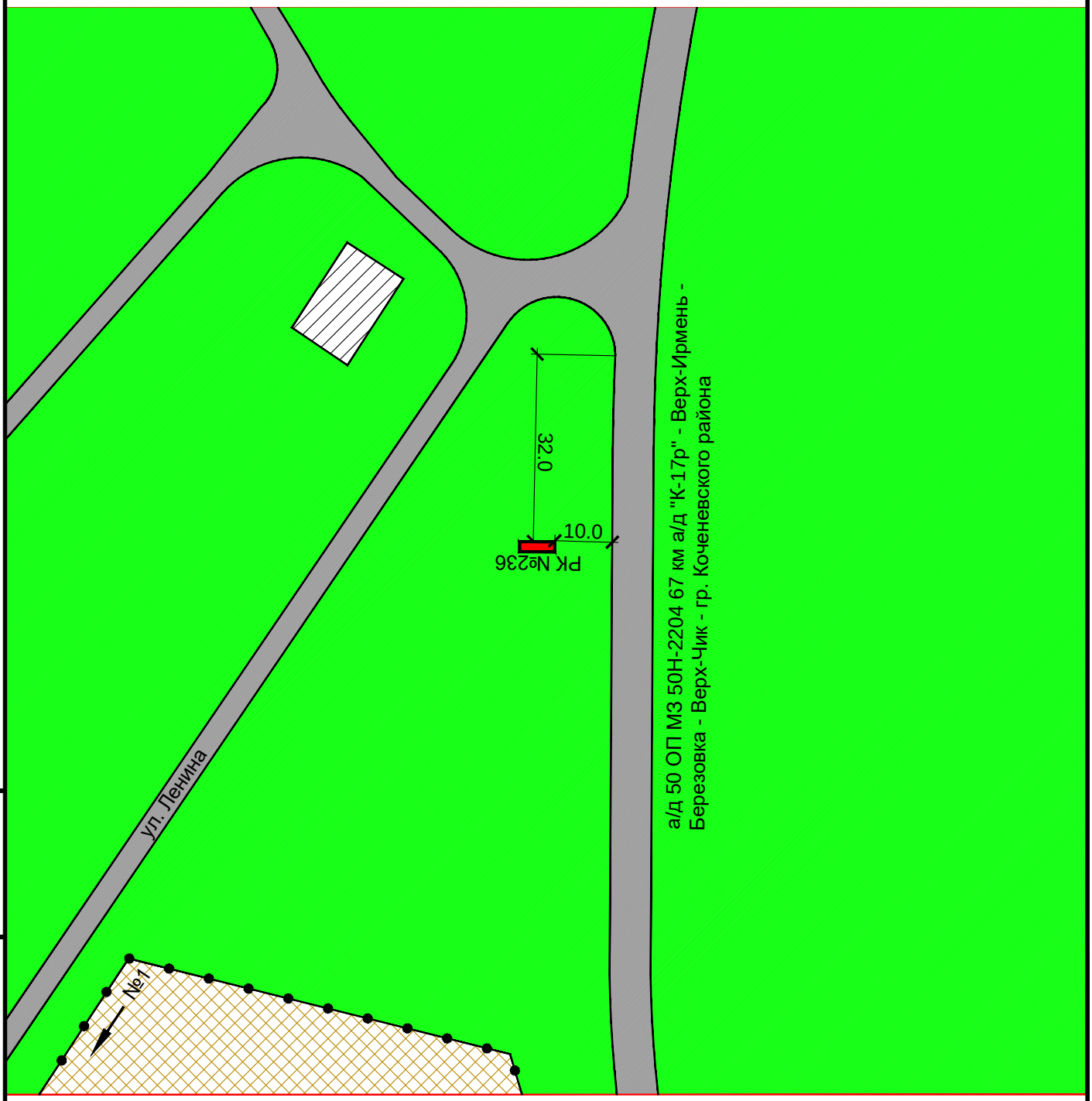

Взам инв. N

Подпись и дата

Инв. N подлин.

Изм.	Кол. уч.	Лист	N док.	Подп.	Дата

Карта размещения рекламной конструкции №236
Масштаб 1:1000

Лист 126

Рекламная конструкция №237
Проектируемая
Адрес: д. Верх-Чик, ул. Молодежная, 16
Тип 2 (сити-формат)
Размер РК (м) - 1,2 х 1,8
Площадь РК - 2,16 кв.м.
Количество сторон - 2

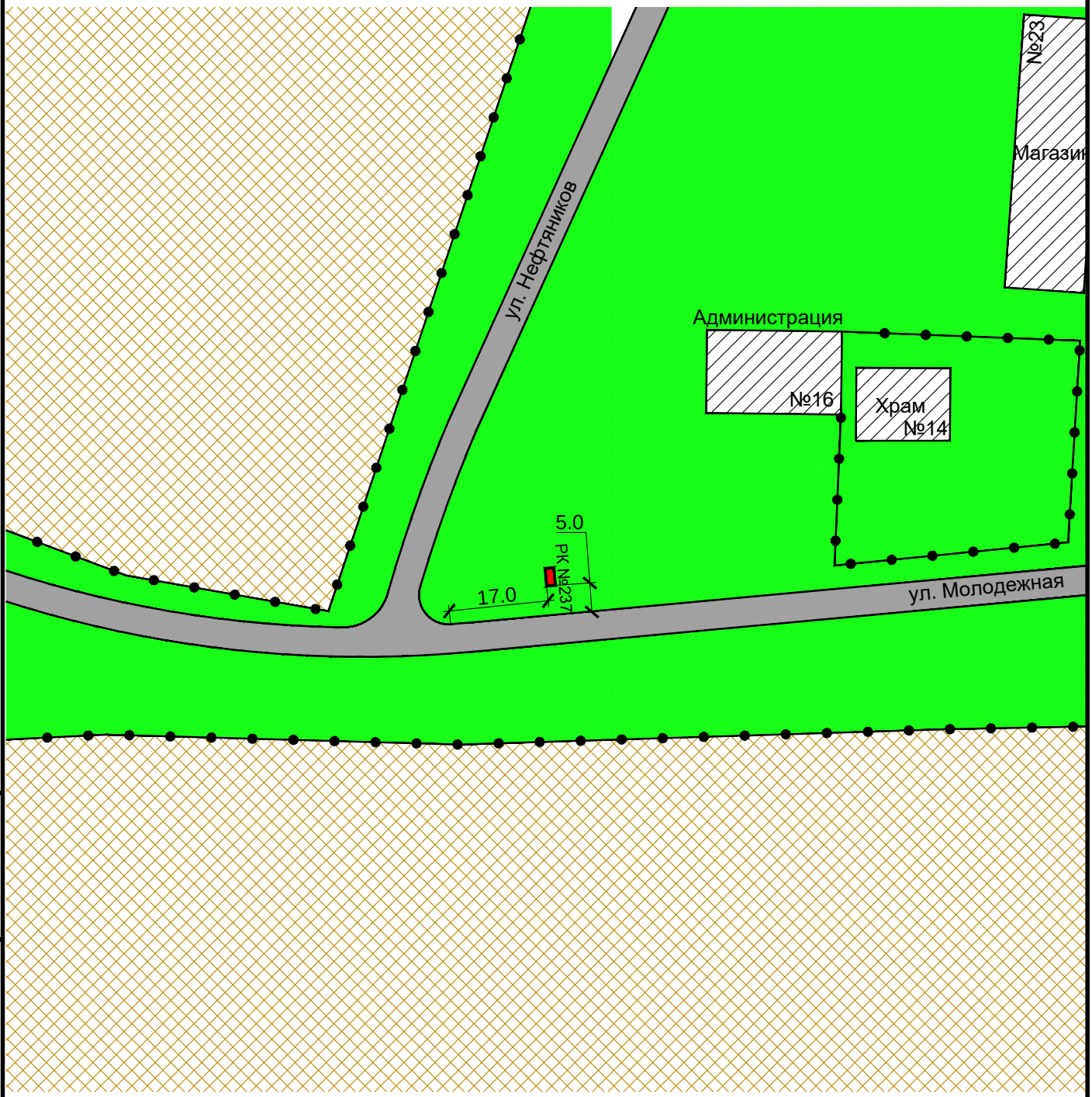

Взам инв. N

Подпись и дата

Инв. N подлин.

Изм.	Кол. уч.	Лист	N док.	Подп.	Дата

Карта размещения рекламной конструкции №237
Масштаб 1:1000

Рекламная конструкция №238
Проектируемая
Адрес: д. Верх-Чик, ул. Молодежная, 14
Тип 2 (сити-формат)
Размер РК (м) - 1,2 х 1,8
Площадь РК - 2,16 кв.м.
Количество сторон - 2

Взам инв. N

Подпись и дата

Инв. N подлин.

Изм.	Кол. уч.	Лист	N док.	Подп.	Дата

Карта размещения рекламной конструкции №228
Масштаб 1:1000

Лист 128

Рекламная конструкция №239
Проектируемая
Адрес: д. Верх-Чик, ул. Нефтянников, 17
Тип 1 (рекламный щит, билборд)
Размер РК (м) - 3,0 х 6,0
Площадь РК - 18 кв.м.
Количество сторон - 2

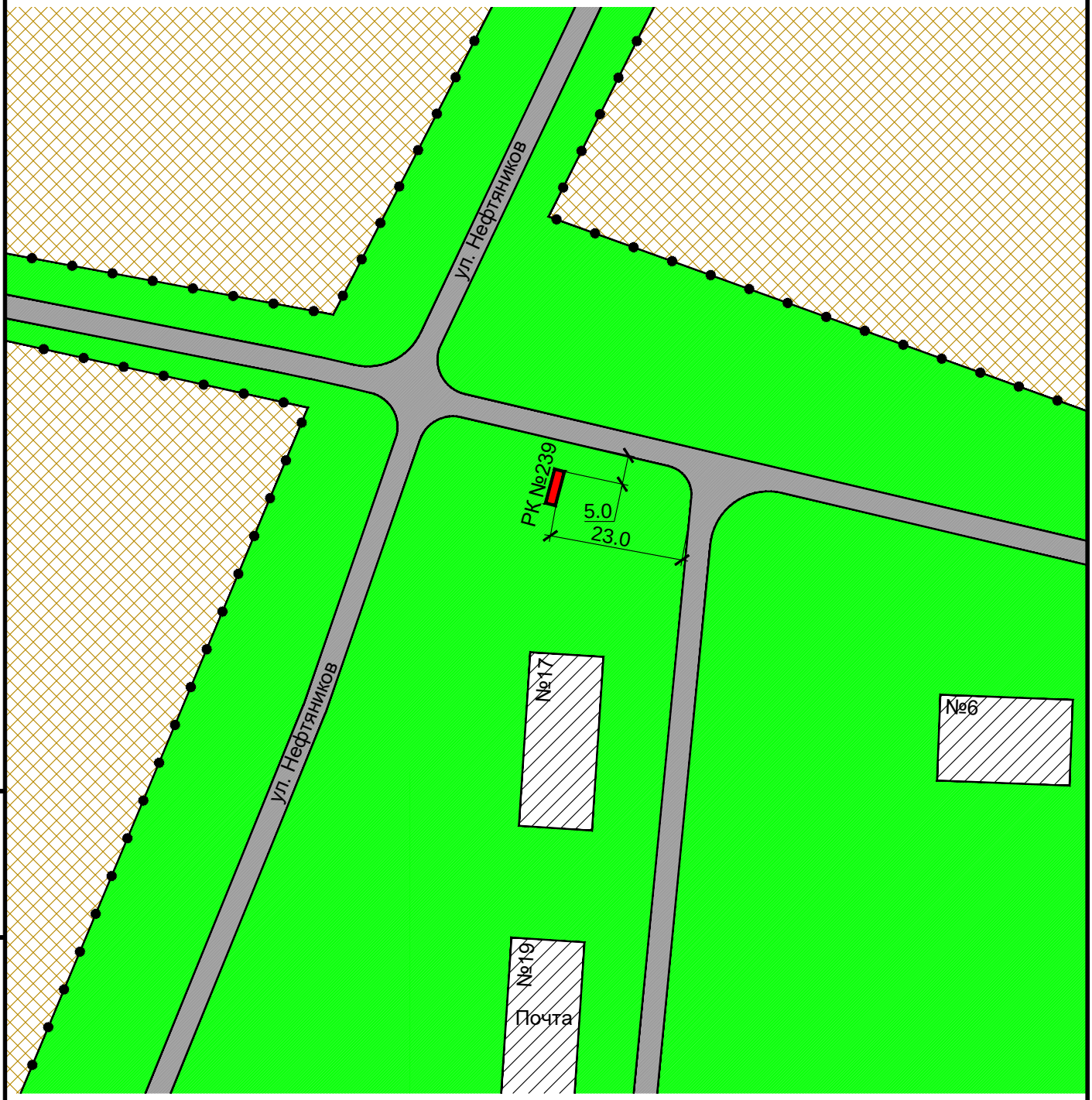

Взам инв. N

Подпись и дата

Инв. N подлин.

Изм.	Кол. уч.	Лист	N док.	Подп.	Дата

Карта размещения рекламной конструкции №229
Масштаб 1:1000

Лист 129

Рекламная конструкция №240
Проектируемая
Адрес: д. Верх-Чик, ул. Школьная, 6
Тип 2 (сити-формат)
Размер РК (м) - 1,2 х 1,8
Площадь РК - 2,16 кв.м.
Количество сторон - 2

Взам инв. N

Подпись и дата

Инв. N подлин.

Изм.	Кол. уч.	Лист	N док.	Подп.	Дата

Карта размещения рекламной конструкции №240
Масштаб 1:1000

Лист 130

Рекламная конструкция №241
Проектируемая
Адрес: д. Верх-Чик, ул. Новая, 1
Тип 1 (рекламный щит, билборд)
Размер РК (м) - 3,0 х 6,0
Площадь РК - 18 кв.м.
Количество сторон - 2

Взам инв. N

Подпись и дата

Инв. N подлин.

Изм.	Кол. уч.	Лист	N док.	Подп.	Дата

Карта размещения рекламной конструкции №241
Масштаб 1:1000

Лист 131

Рекламная конструкция №242
Проектируемая
Адрес: д. Малый Чик, ул. Партизанская, 1
Тип 1 (рекламный щит, билборд)
Размер РК (м) - 3,0 х 6,0
Площадь РК - 18 кв.м.
Количество сторон - 2

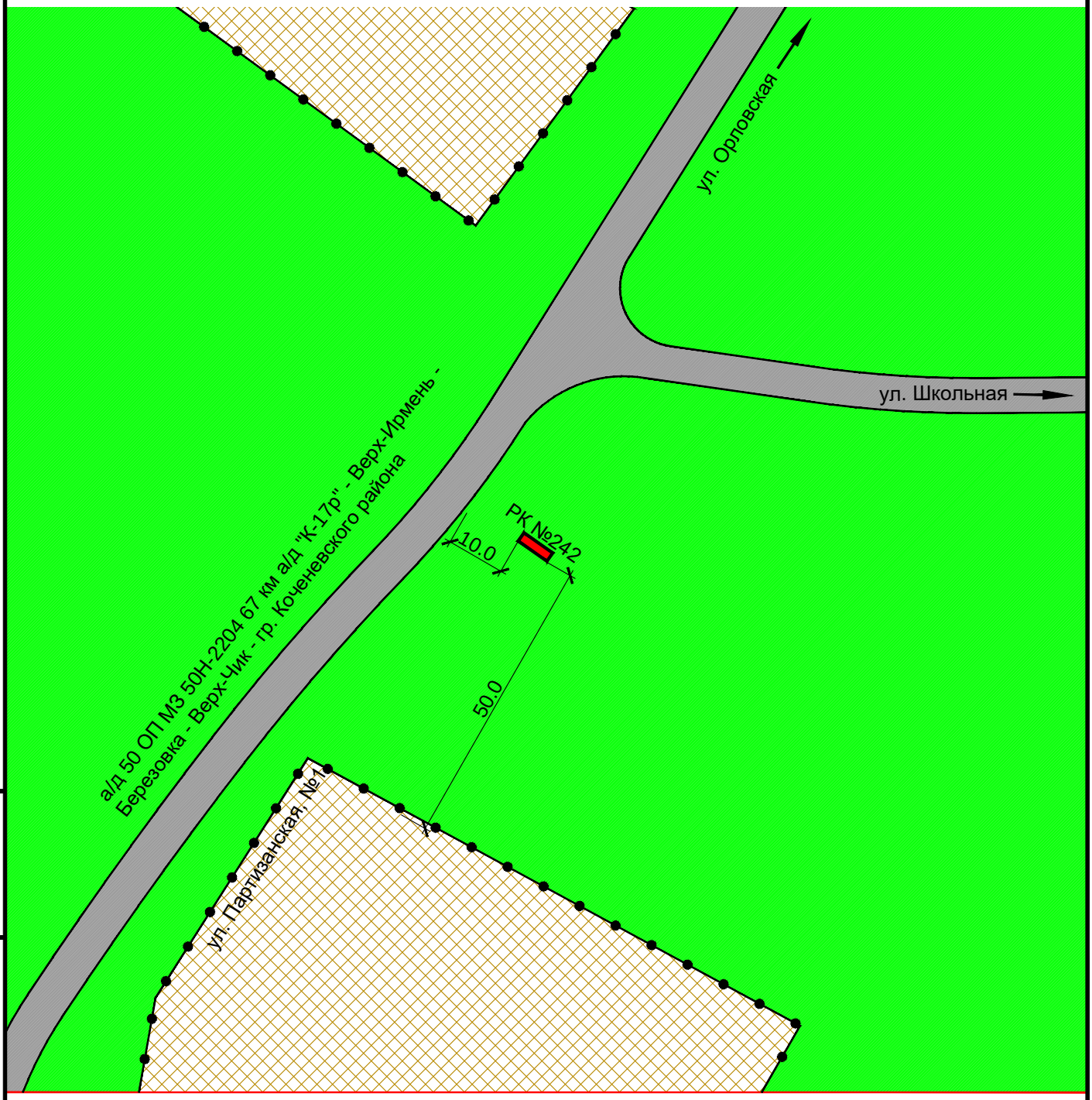

Взам инв. N

Подпись и дата

Инв. N подлин.

Изм.	Кол. уч.	Лист	N док.	Подп.	Дата

Карта размещения рекламной конструкции №242
Масштаб 1:1000

Лист 132

Рекламная конструкция №243
Проектируемая
Адрес: с. Кирза, пересечение ул. Ленина - ул. Октябрьская
Тип 1 (рекламный щит, билборд)
Размер РК (м) - 3,0 х 6,0
Площадь РК - 18 кв.м.
Количество сторон - 2

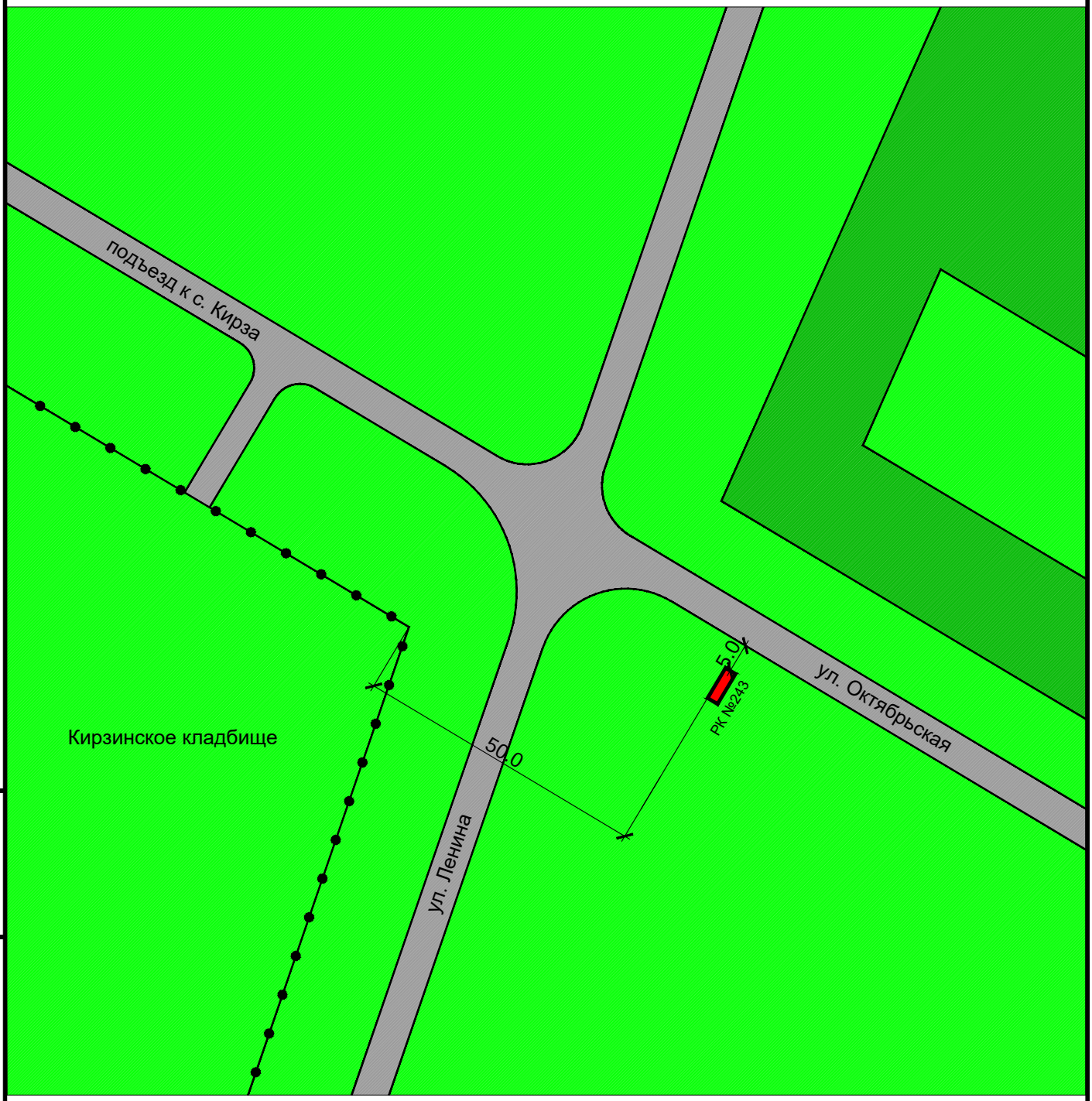

Взам инв. N

Подпись и дата

Инв. N подлин.

Изм.	Кол. уч.	Лист	N док.	Подп.	Дата

Карта размещения рекламной конструкции №243
Масштаб 1:1000

Лист 133

Рекламная конструкция №244
Проектируемая
Адрес: с. Кирза, ул. Школьная, 28
Тип 1 (рекламный щит, билборд)
Размер РК (м) - 3,0 х 6,0
Площадь РК - 18 кв.м.
Количество сторон - 2

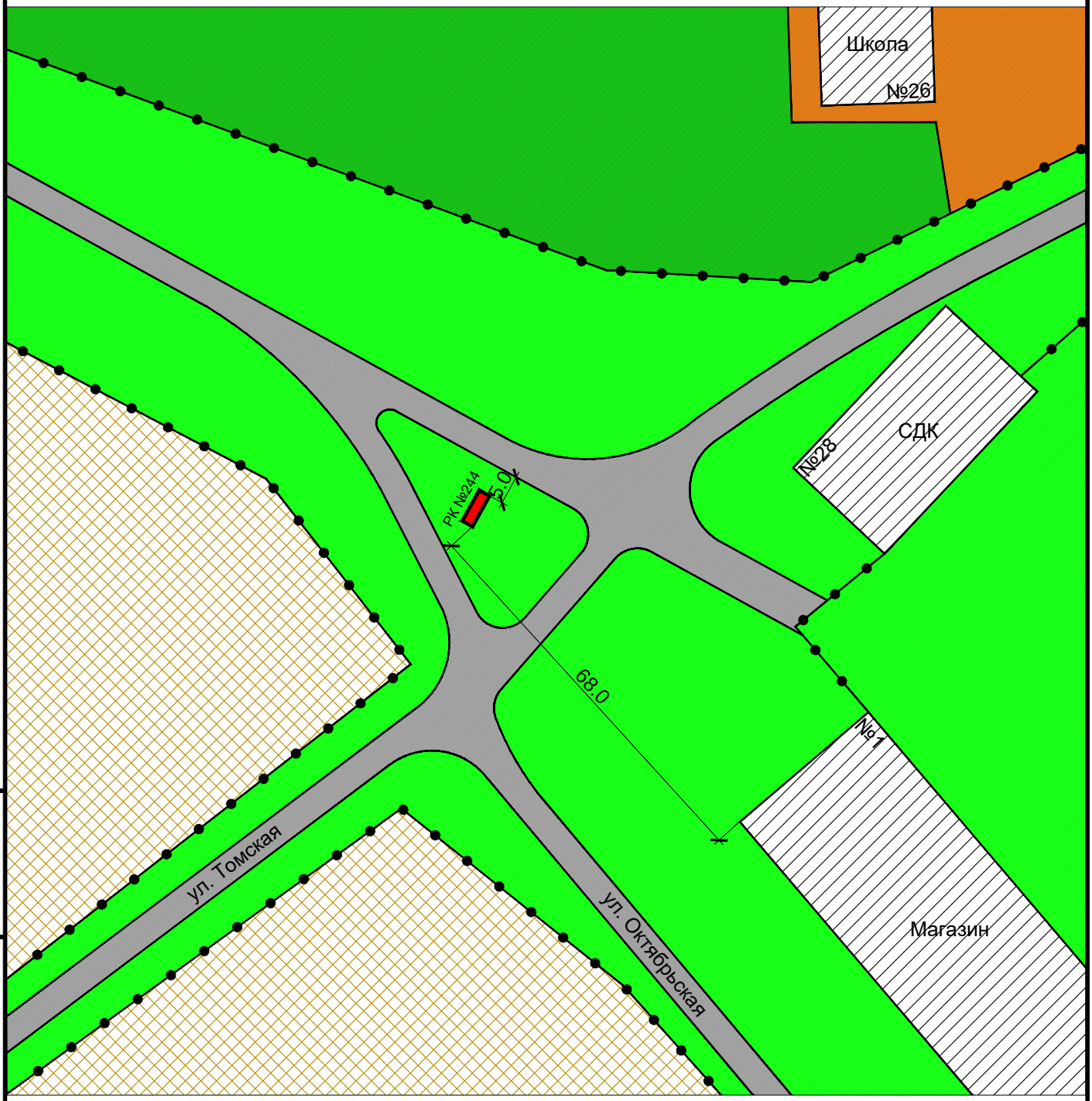

Взам инв. N

Подпись и дата

Инв. N подлин.

Изм.	Кол. уч.	Лист	N док.	Подп.	Дата

Карта размещения рекламной конструкции №244
Масштаб 1:1000

Лист 134

Рекламная конструкция №245
Проектируемая
Адрес: с. Кирза, ул. Школьная, 28
Тип 2 (сити-формат)
Размер РК (м) - 1,2 х 1,8
Площадь РК - 2,16 кв.м.
Количество сторон - 2

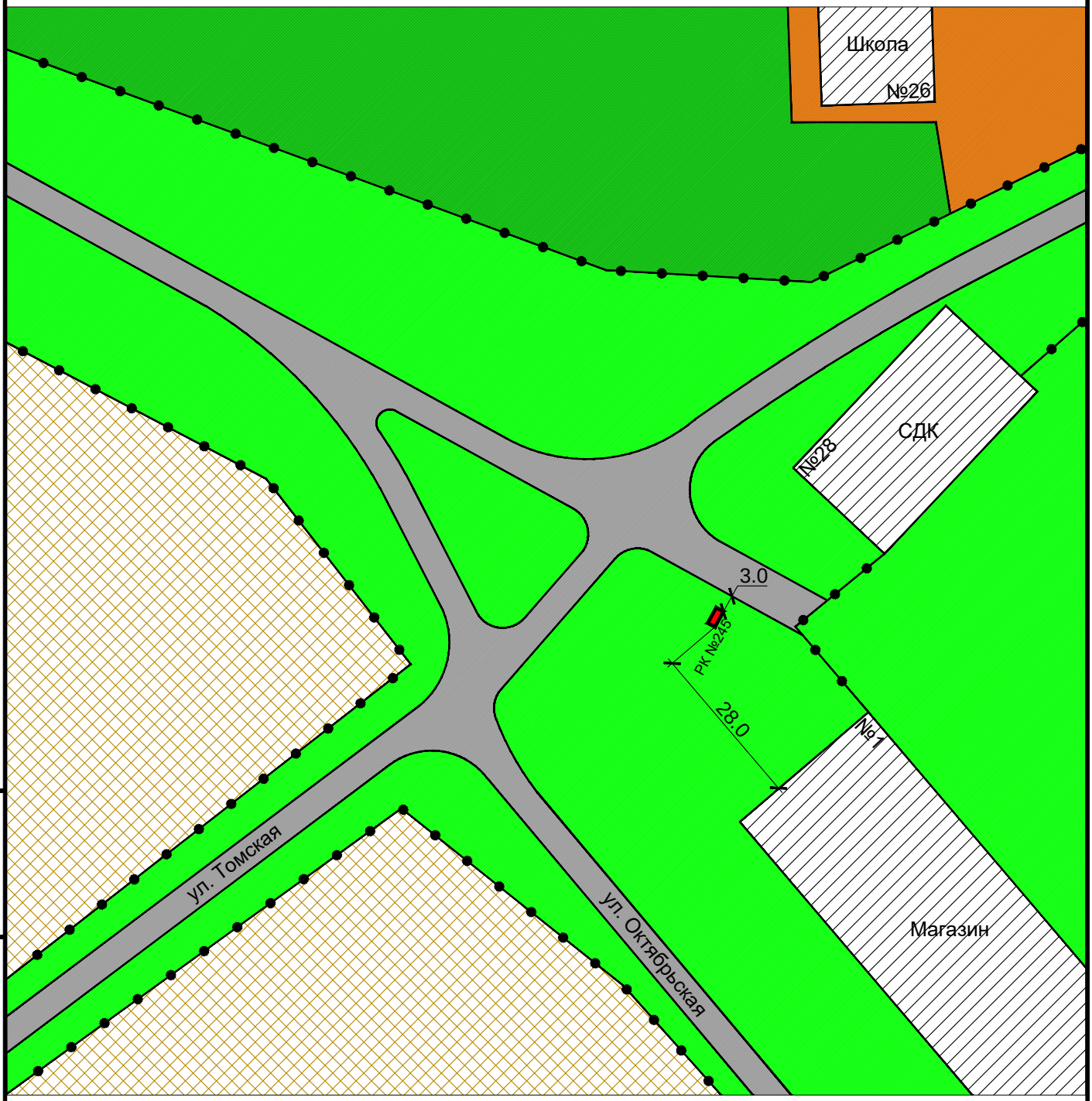

Взам инв. N

Подпись и дата

Инв. N подлин.

Изм.	Кол. уч.	Лист	N док.	Подп.	Дата

Карта размещения рекламной конструкции №245
Масштаб 1:1000

Лист 135

Рекламная конструкция №246
Проектируемая
Адрес: с. Кирза, ул. Школьная, 26
Тип 3 (Ситилайт)
Размер РК (м) - 1,8 х 1,2
Площадь РК - 2,16 кв.м.
Количество сторон - 2

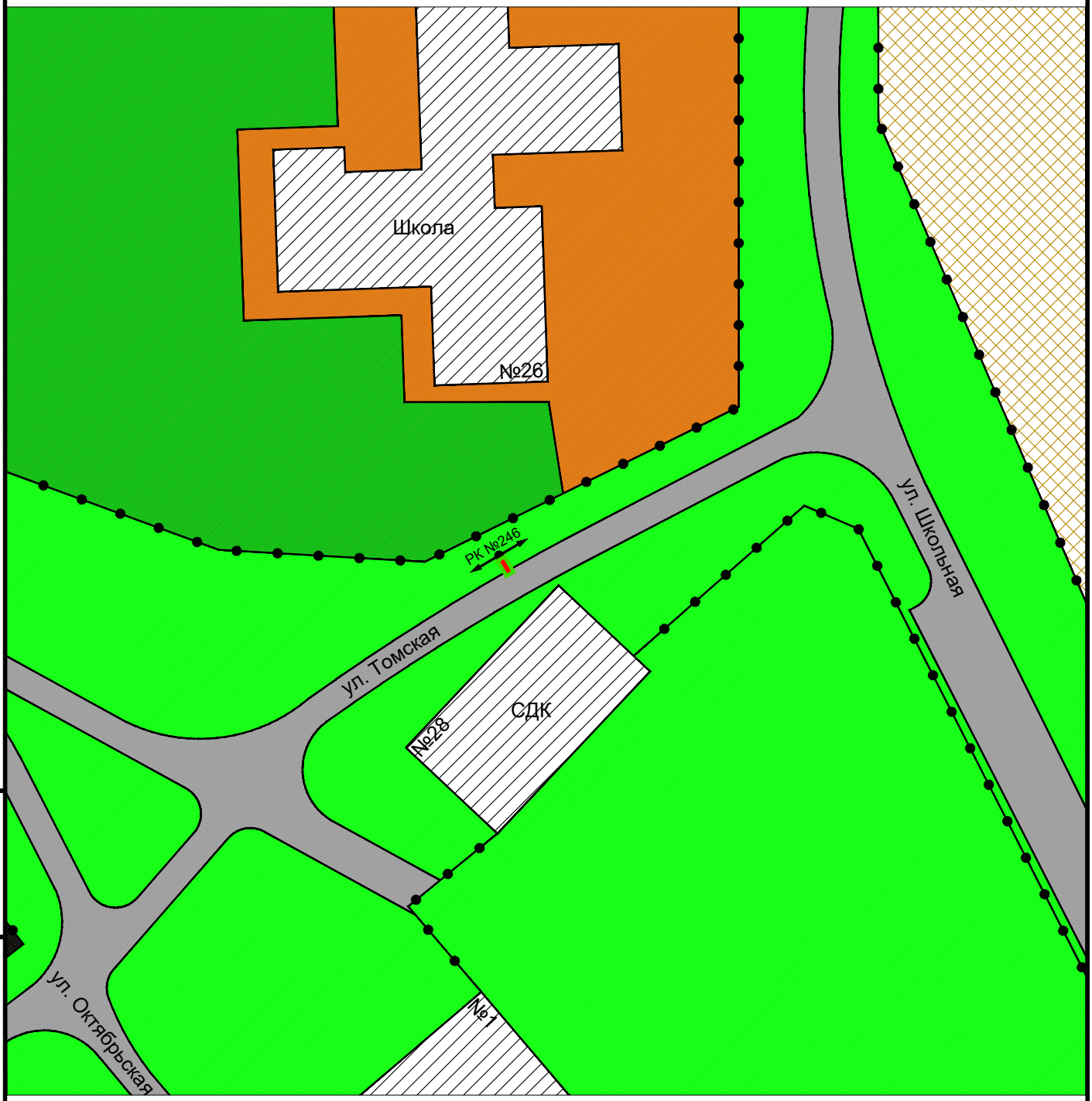

Взам инв. N

Подпись и дата

Инв. N подлин.

Изм.	Кол. уч.	Лист	N док.	Подп.	Дата

Карта размещения рекламной конструкции №246
Масштаб 1:1000

Рекламная конструкция №247
Проектируемая
Адрес: с. Кирза, ул. Красноармейская, 2
Тип 2 (сити-формат)
Размер РК (м) - 1,2 х 1,8
Площадь РК - 2,16 кв.м.
Количество сторон - 2

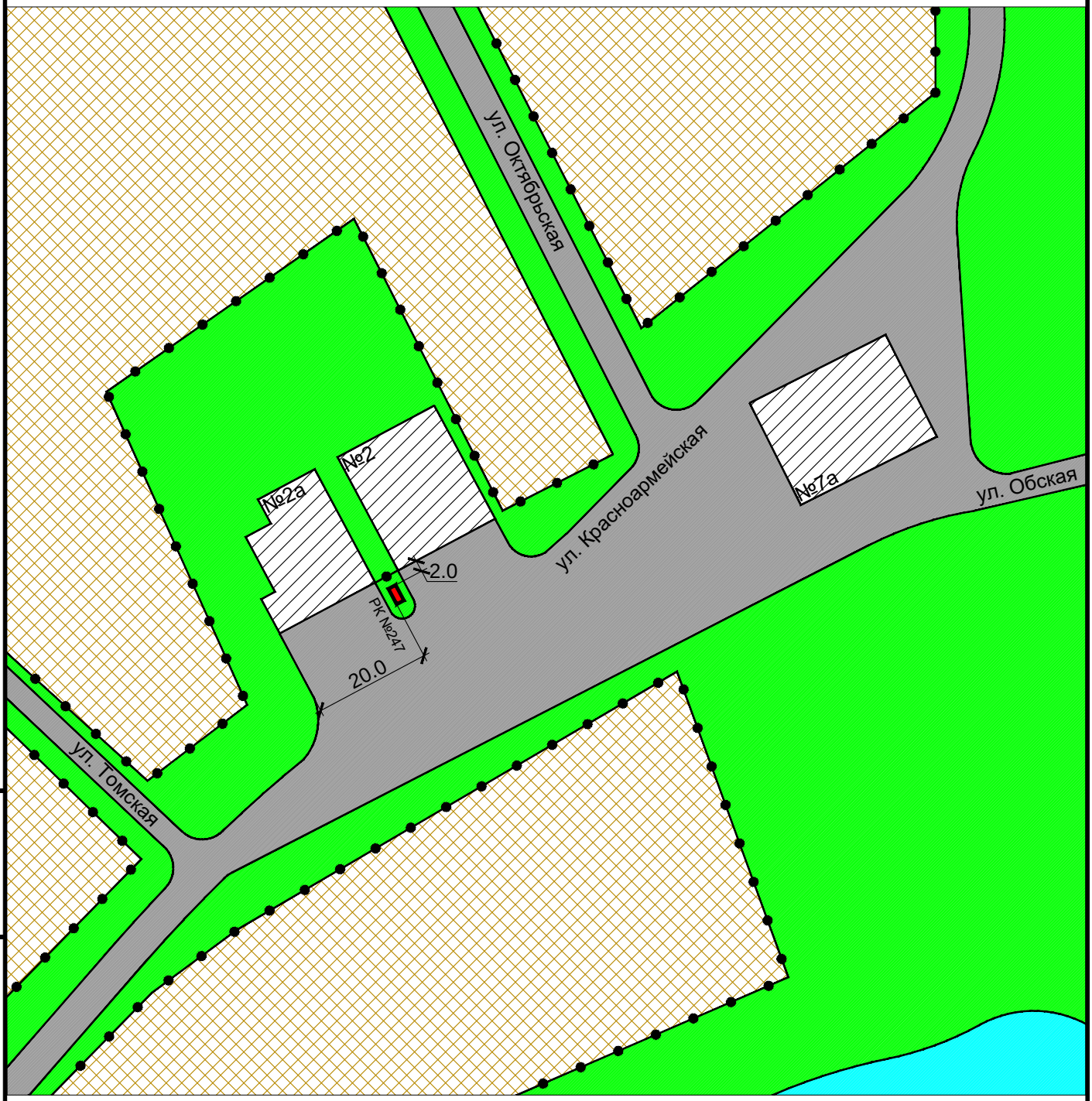

Взам инв. N

Подпись и дата

Инв. N подлин.

Изм.	Кол. уч.	Лист	N док.	Подп.	Дата

Карта размещения рекламной конструкции №247
Масштаб 1:1000

Рекламная конструкция №248
Проектируемая
Адрес: с. Кирза, ул. Ленина, 12
Тип 2 (сити-формат)
Размер РК (м) - 1,2 х 1,8
Площадь РК - 2,16 кв.м.
Количество сторон - 2

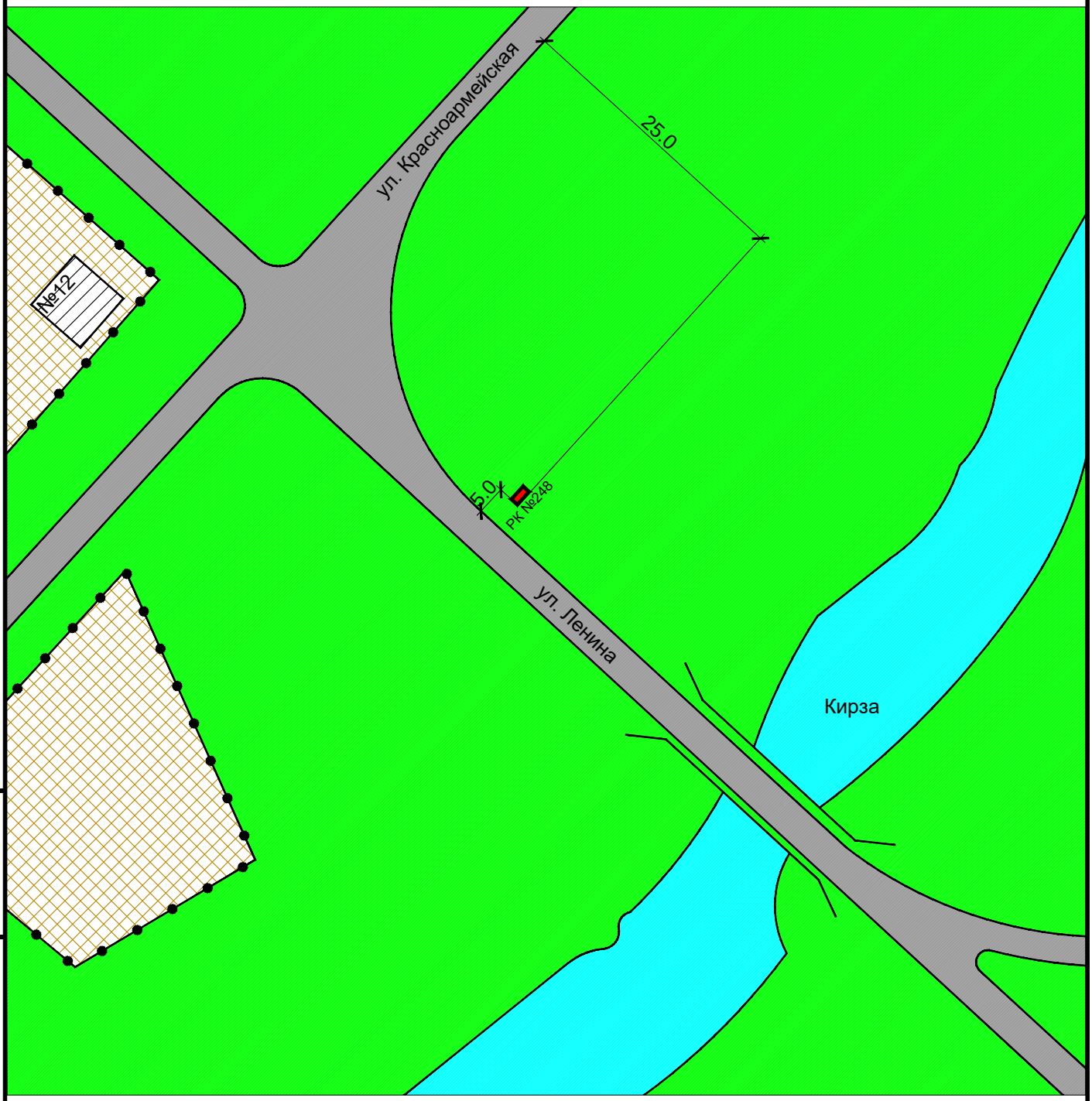

Взам инв. N

Подпись и дата

Инв. N подлин.

Изм.	Кол. уч.	Лист	N док.	Подп.	Дата

Карта размещения рекламной конструкции №248
Масштаб 1:1000

Лист 138

Рекламная конструкция №249
Проектируемая
Адрес: с. Кирза, ул. Ленина, 11б
Тип 1 (рекламный щит, билборд)
Размер РК (м) - 3,0 х 6,0
Площадь РК - 18 кв.м.
Количество сторон - 2

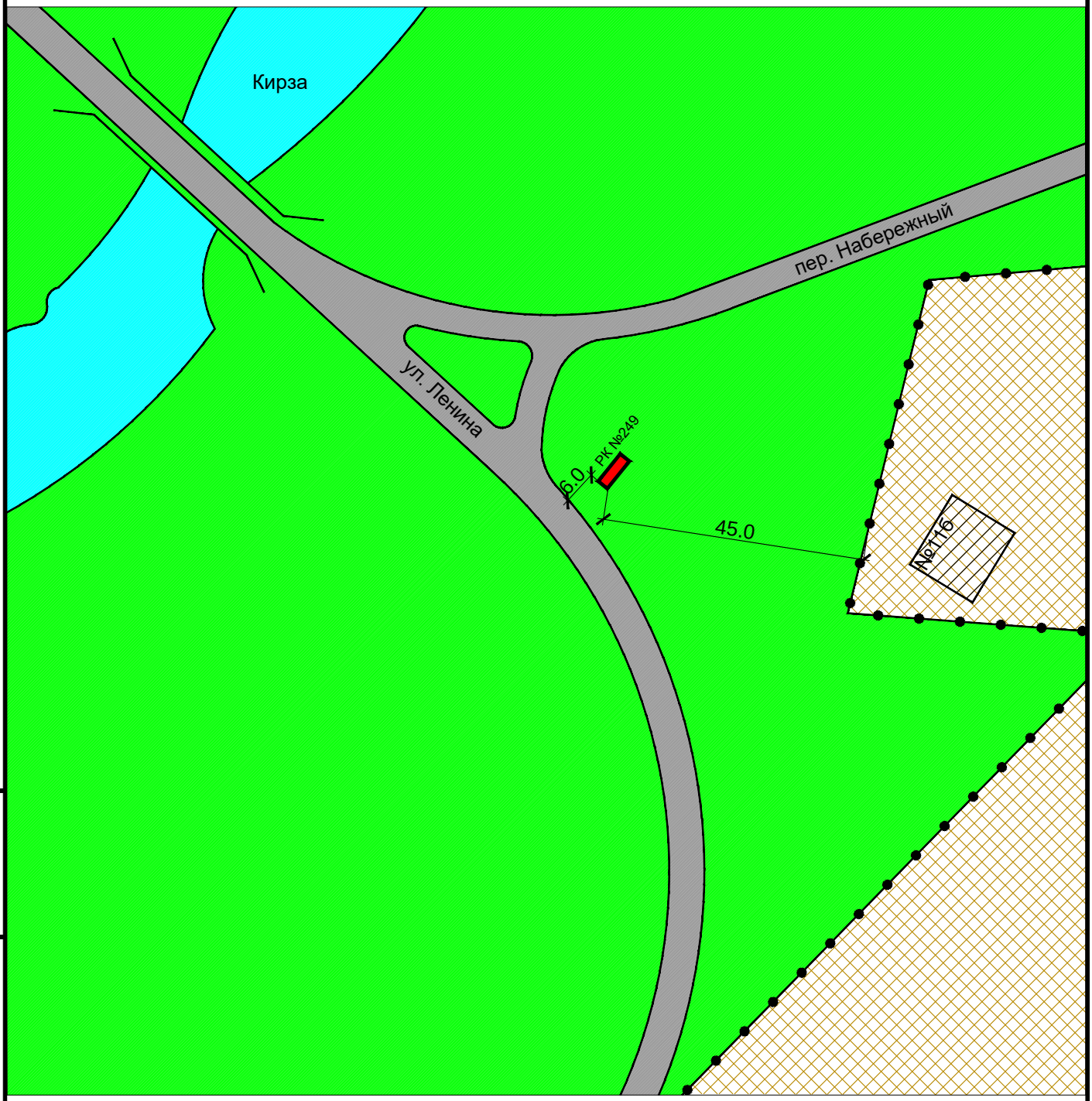

Взам инв. N

Подпись и дата

Инв. N подлин.

Изм.	Кол. уч.	Лист	N док.	Подп.	Дата

Карта размещения рекламной конструкции №249
Масштаб 1:1000

Рекламная конструкция №250
Проектируемая
Адрес: с. Кирза, ул. Ленина, 93
Тип 1 (рекламный щит, билборд)
Размер РК (м) - 3,0 х 6,0
Площадь РК - 18 кв.м.
Количество сторон - 2

Взам инв. N

Подпись и дата

Инв. N подлин.

Изм.	Кол. уч.	Лист	N док.	Подп.	Дата

Карта размещения рекламной конструкции №250
Масштаб 1:1000

Лист 140

Рекламная конструкция №251
Проектируемая
Адрес: с. Козиха, ул. Чиковская, 1
Тип 1 (рекламный щит, билборд)
Размер РК (м) - 3,0 х 6,0
Площадь РК - 18 кв.м.
Количество сторон - 2

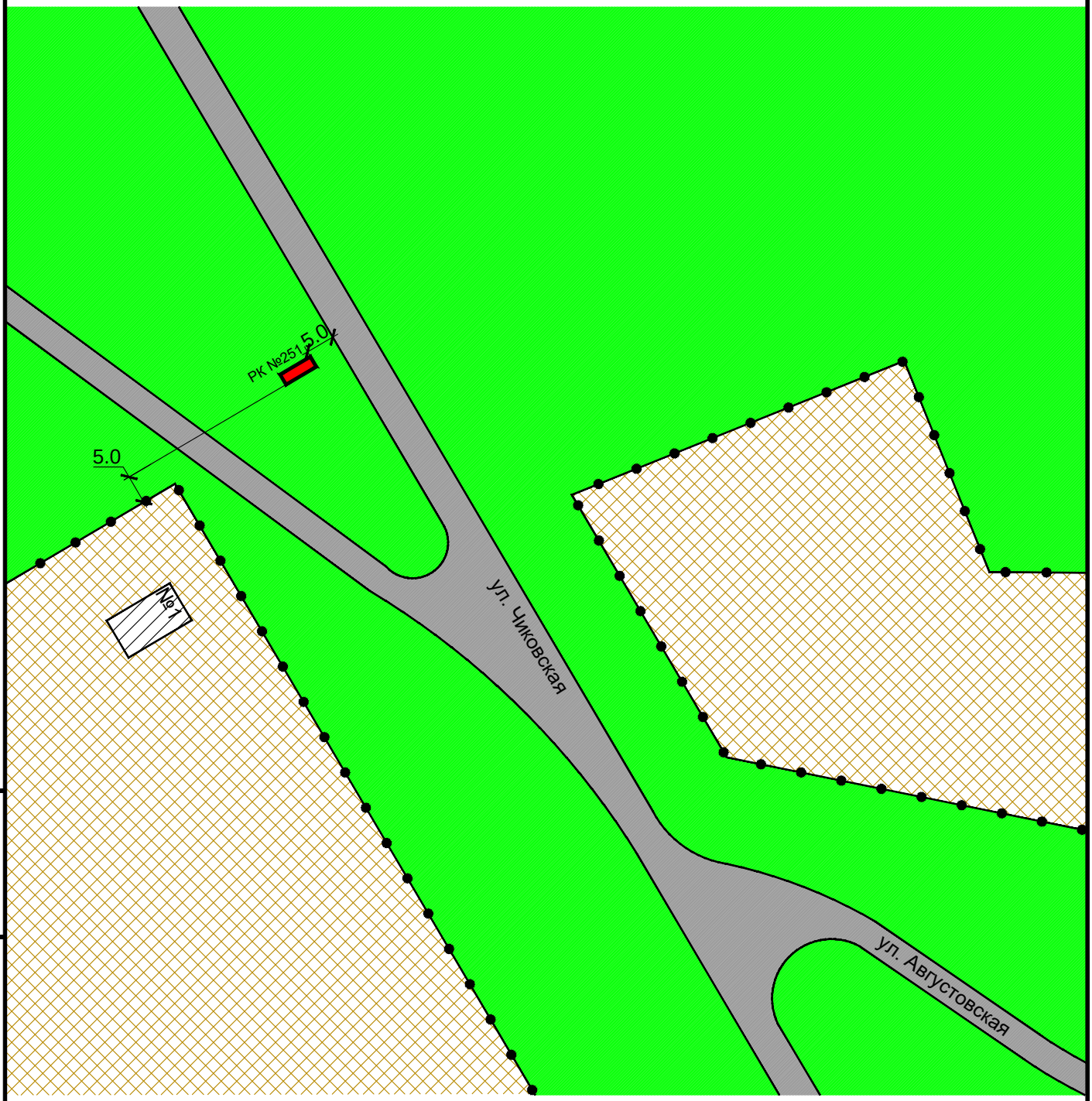

Взам инв. N

Подпись и дата

Инв. N подлин.

Изм.	Кол. уч.	Лист	N док.	Подп.	Дата

Карта размещения рекламной конструкции №251
Масштаб 1:1000

Рекламная конструкция №252
Проектируемая
Адрес: с. Козиха, ул. Чиковская, 1а
Тип 1 (рекламный щит, билборд)
Размер РК (м) - 3,0 х 6,0
Площадь РК - 18 кв.м.
Количество сторон - 2

Взам инв. N

Подпись и дата

Инв. N подлин.

Изм.	Кол. уч.	Лист	N док.	Подп.	Дата

Карта размещения рекламной конструкции №252
Масштаб 1:1000

Рекламная конструкция №253
Проектируемая
Адрес: с. Козиха, ул. Строителей, 10а
Тип 2 (сити-формат)
Размер РК (м) - 1,2 х 1,8
Площадь РК - 2,16 кв.м.
Количество сторон - 2

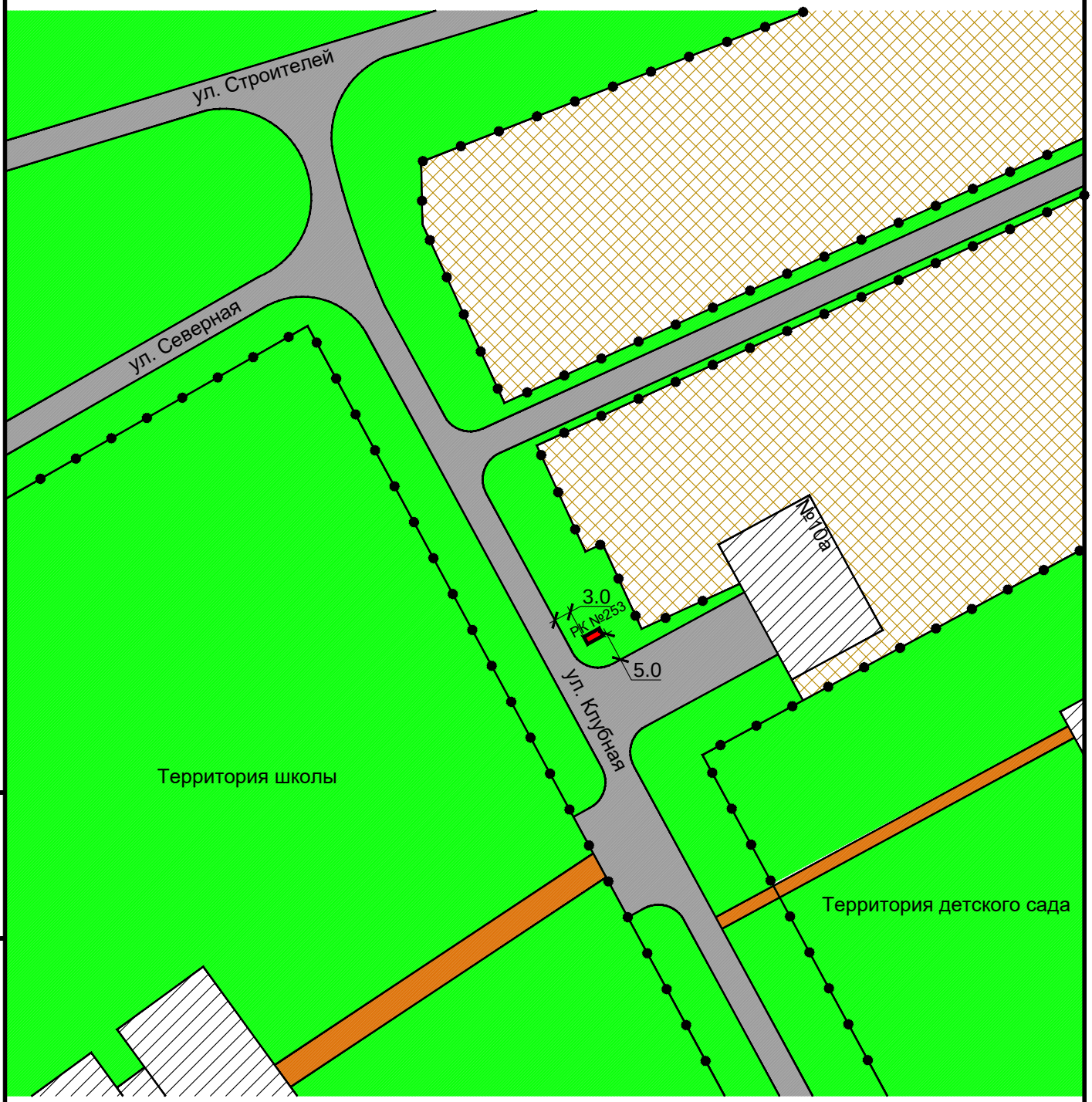

Взам инв. N

Подпись и дата

Инв. N подлин.

Изм.	Кол. уч.	Лист	N док.	Подп.	Дата

Карта размещения рекламной конструкции №253
Масштаб 1:1000

Лист 143

Рекламная конструкция №254
Проектируемая
Адрес: с. Козиха, ул. Центральная, 13
Тип 1 (рекламный щит, билборд)
Размер РК (м) - 3,0 х 6,0
Площадь РК - 18 кв.м.
Количество сторон - 2

Взам инв. N

Подпись и дата

Инв. N подлин.

Изм.	Кол. уч.	Лист	N док.	Подп.	Дата

Карта размещения рекламной конструкции №254
Масштаб 1:1000

Рекламная конструкция №255
Проектируемая
Адрес: с. Козиха, ул. Центральная, 9
Тип 2 (сити-формат)
Размер РК (м) - 1,2 х 1,8
Площадь РК - 2,16 кв.м.
Количество сторон - 2

Взам инв. N

Подпись и дата

Инв. N подлин.

Изм.	Кол. уч.	Лист	N док.	Подп.	Дата

Карта размещения рекламной конструкции №255
Масштаб 1:1000

Рекламная конструкция №256
Проектируемая
Адрес: с. Козиха, ул. Центральная, 11
Тип 3 (Ситилайт)
Размер РК (м) - 1,8 х 1,2
Площадь РК - 2,16 кв.м.
Количество сторон - 2

Взам инв. N

Подпись и дата

Инв. N подлин.

Изм.	Кол. уч.	Лист	N док.	Подп.	Дата

Карта размещения рекламной конструкции №256
Масштаб 1:1000

Лист 146

Рекламная конструкция №257
Проектируемая
Адрес: с. Козиха, ул. Центральная, 1
Тип 1 (рекламный щит, билборд)
Размер РК (м) - 3,0 х 6,0
Площадь РК - 18 кв.м.
Количество сторон - 2

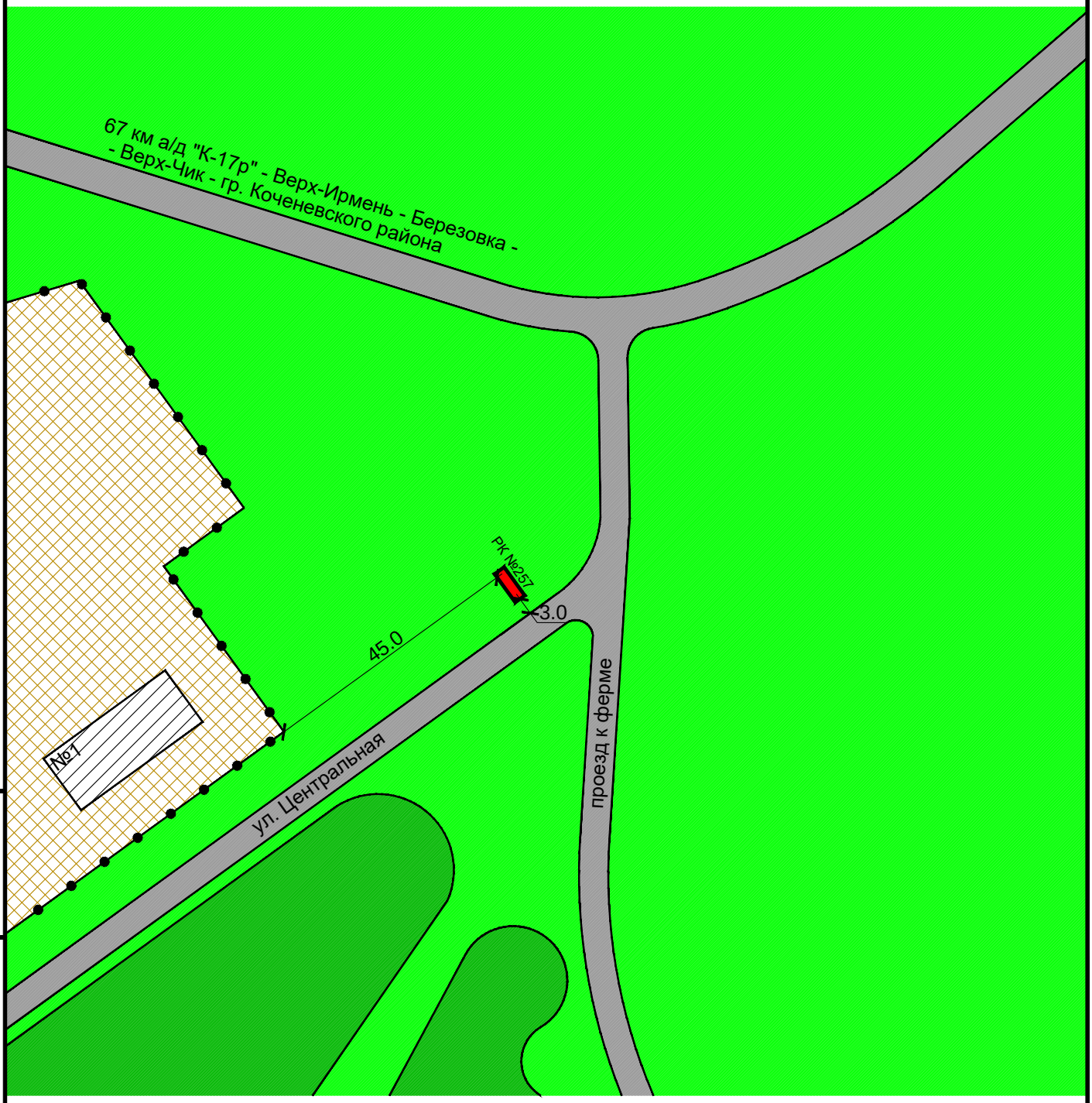

Взам инв. N

Подпись и дата

Инв. N подлин.

Изм.	Кол. уч.	Лист	N док.	Подп.	Дата

Карта размещения рекламной конструкции №257
Масштаб 1:1000

Лист 147

Рекламная конструкция №258
Проектируемая
Адрес: д. Малоирменка, ул. Центральная, 1
Тип 1 (рекламный щит, билборд)
Размер РК (м) - 3,0 х 6,0
Площадь РК - 18 кв.м.
Количество сторон - 2

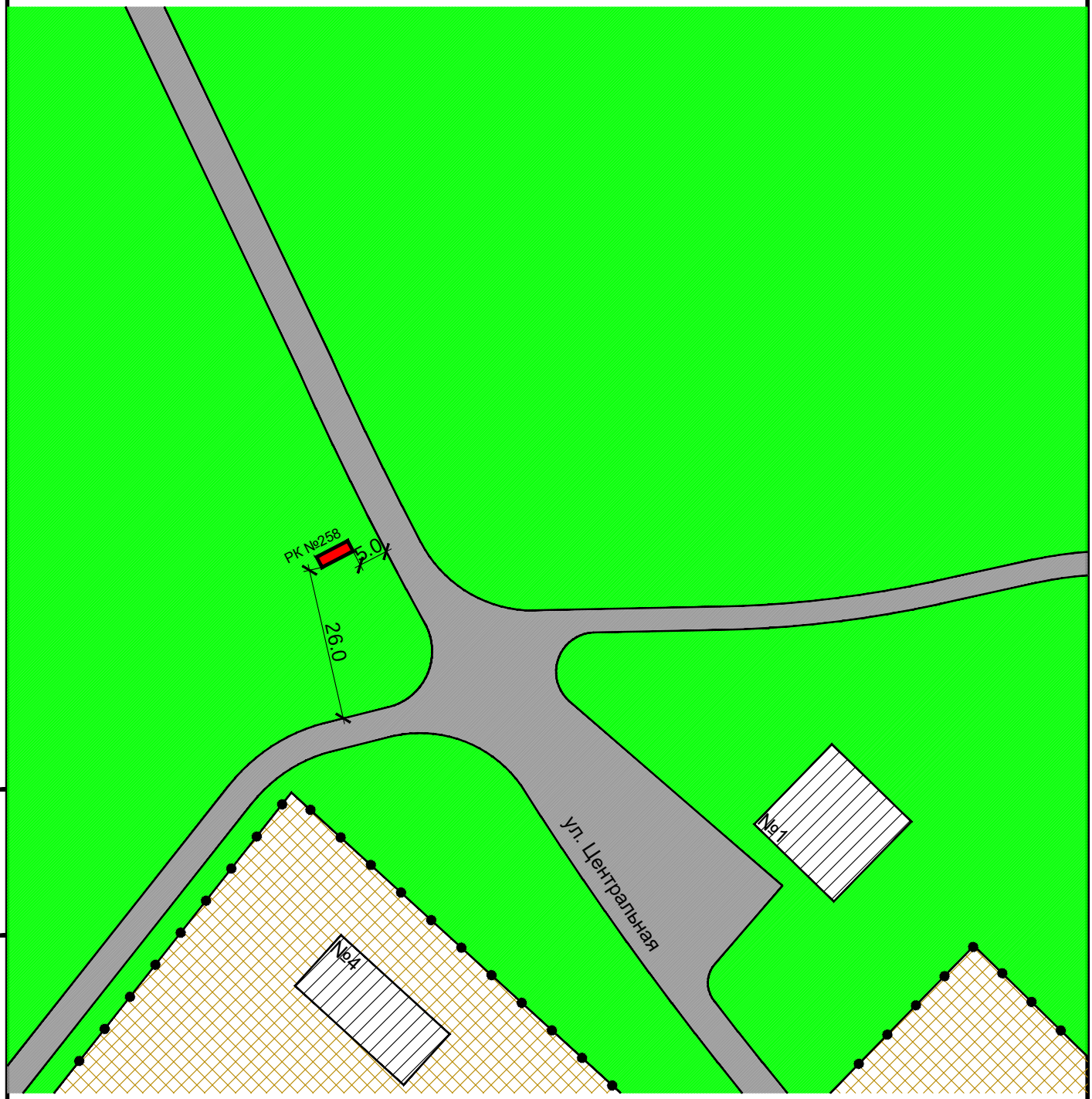

Изм.	Кол. уч.	Лист	N док.	Подп.	Дата

Карта размещения рекламной конструкции №258
Масштаб 1:1000

Лист 148

Взам инв. N

Подпись и дата

Инв. N подлин.

Рекламная конструкция №259
Проектируемая
Адрес: д. Малоирменка, ул. Центральная, 24
Тип 1 (рекламный щит, билборд)
Размер РК (м) - 3,0 х 6,0
Площадь РК - 18 кв.м.
Количество сторон - 2

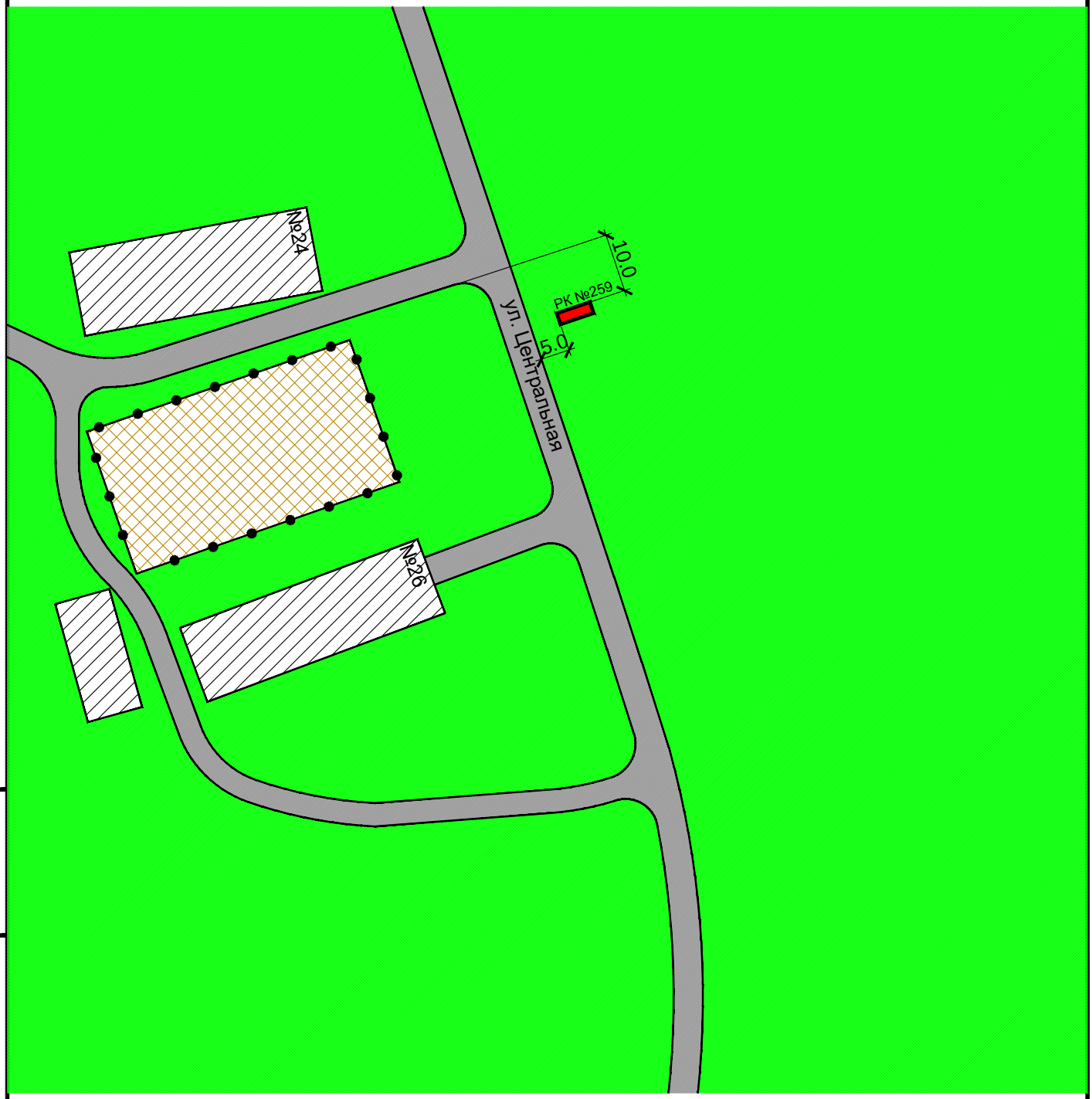

Взам инв. N

Подпись и дата

Инв. N подлин.

Изм.	Кол. уч.	Лист	N док.	Подп.	Дата

Карта размещения рекламной конструкции №259
Масштаб 1:1000

Рекламная конструкция №260
Существующая
Адрес: автодорога 50К-17Р 85 км + 600 м (слева)
Тип 1 (рекламный щит, билборд)
Размер РК (м) - 3,0 х 6,0
Площадь РК - 18 кв.м.
Количество сторон - 2

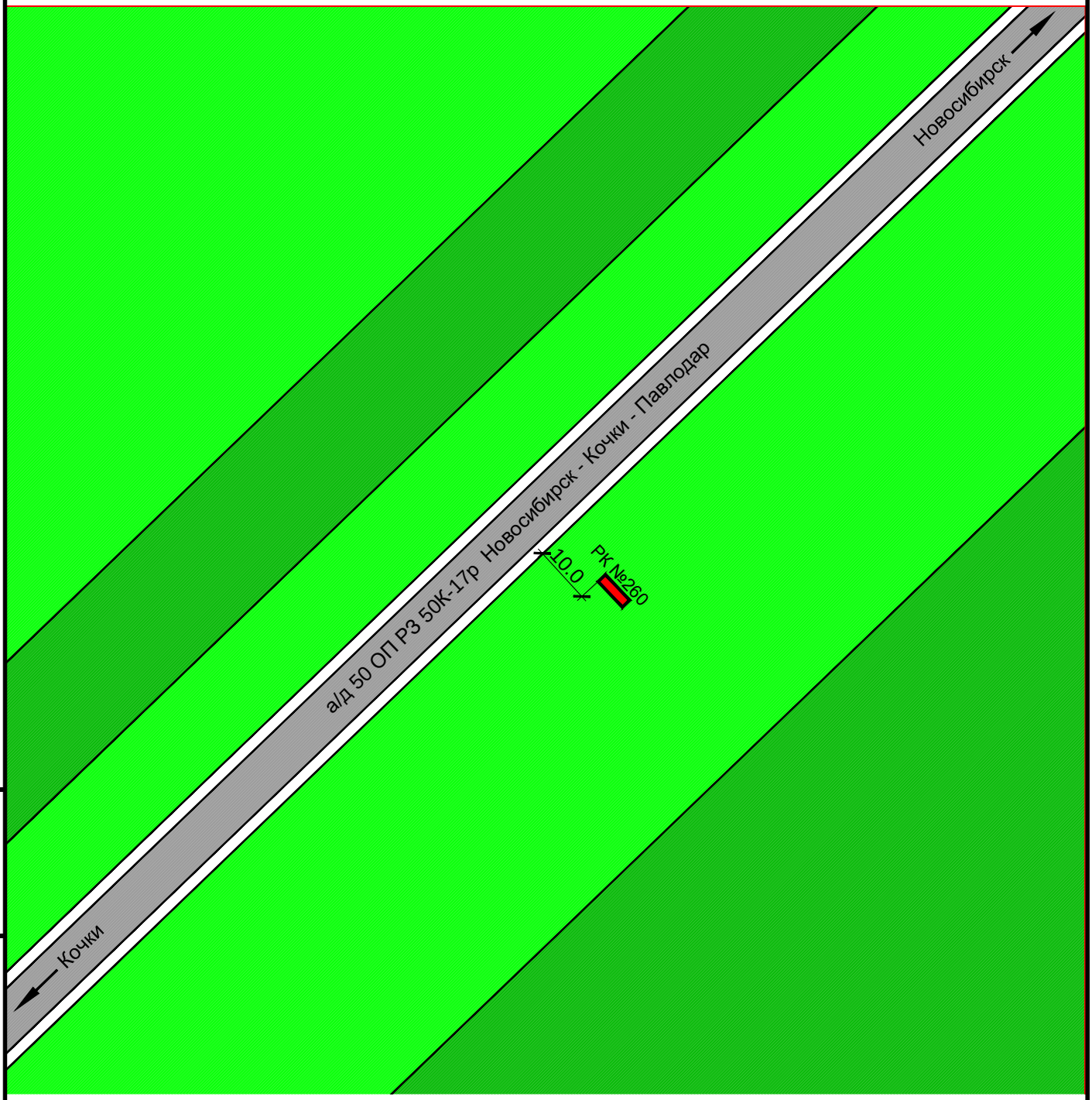

Взам инв. N

Подпись и дата

Инв. N подлин.

Изм.	Кол. уч.	Лист	N док.	Подп.	Дата

Карта размещения рекламной конструкции №260
Масштаб 1:1000

Лист 150

Рекламная конструкция №261
Существующая
Адрес: автодорога 50К-17Р 84 км + 900 м (справа)
Тип 1 (рекламный щит, билборд)
Размер РК (м) - 3,0 х 6,0
Площадь РК - 18 кв.м.
Количество сторон - 2

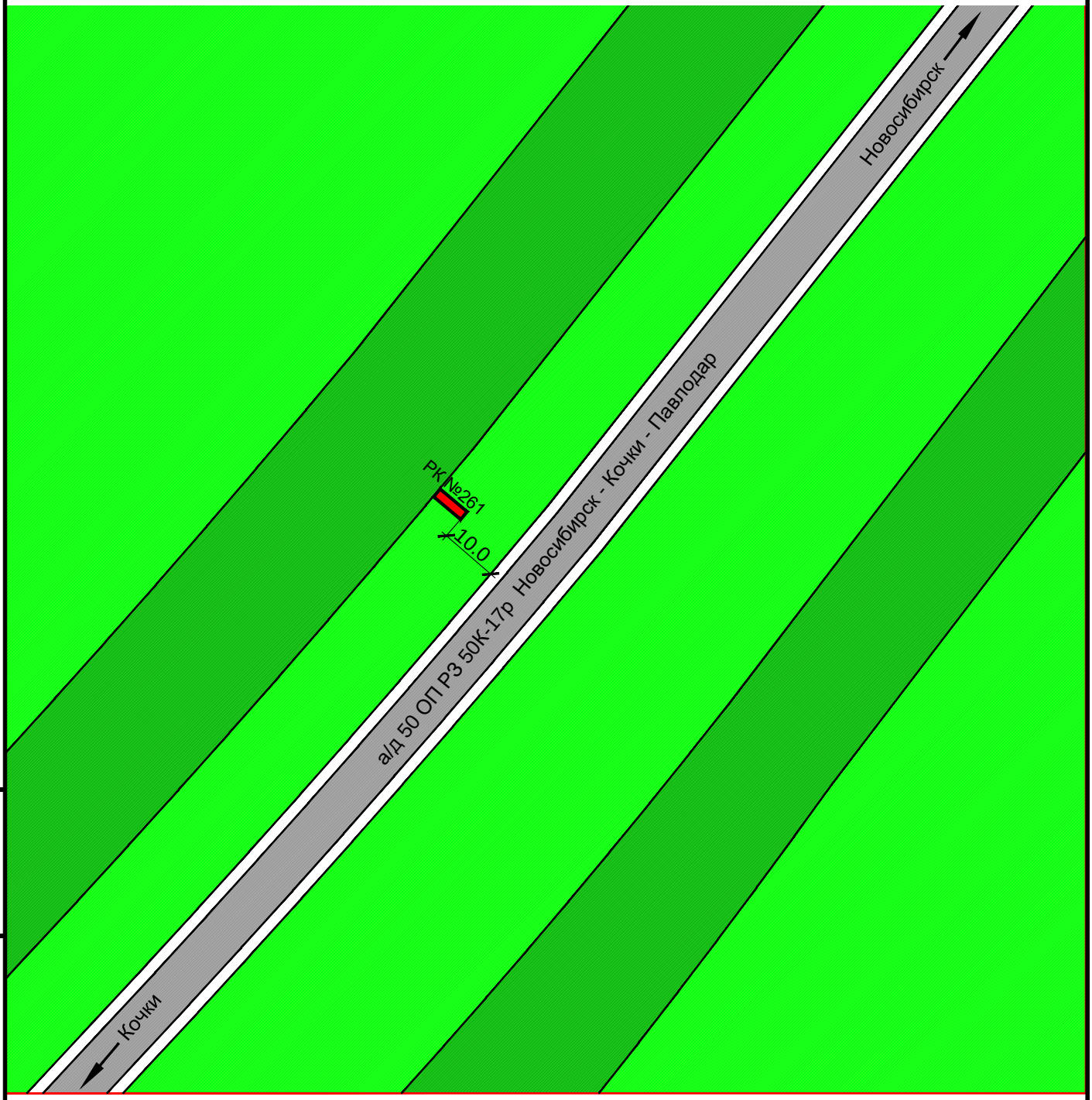

Взам инв. N

Подпись и дата

Инв. N подлин.

Изм.	Кол. уч.	Лист	N док.	Подп.	Дата

Карта размещения рекламной конструкции №261
Масштаб 1:1000

Рекламная конструкция №262
Проектируемая
Адрес: с. Красный Яр, подъезд к овощехранилищу
Тип 1 (рекламный щит, билборд)
Размер РК (м) - 3,0 х 6,0
Площадь РК - 18 кв.м.
Количество сторон - 2

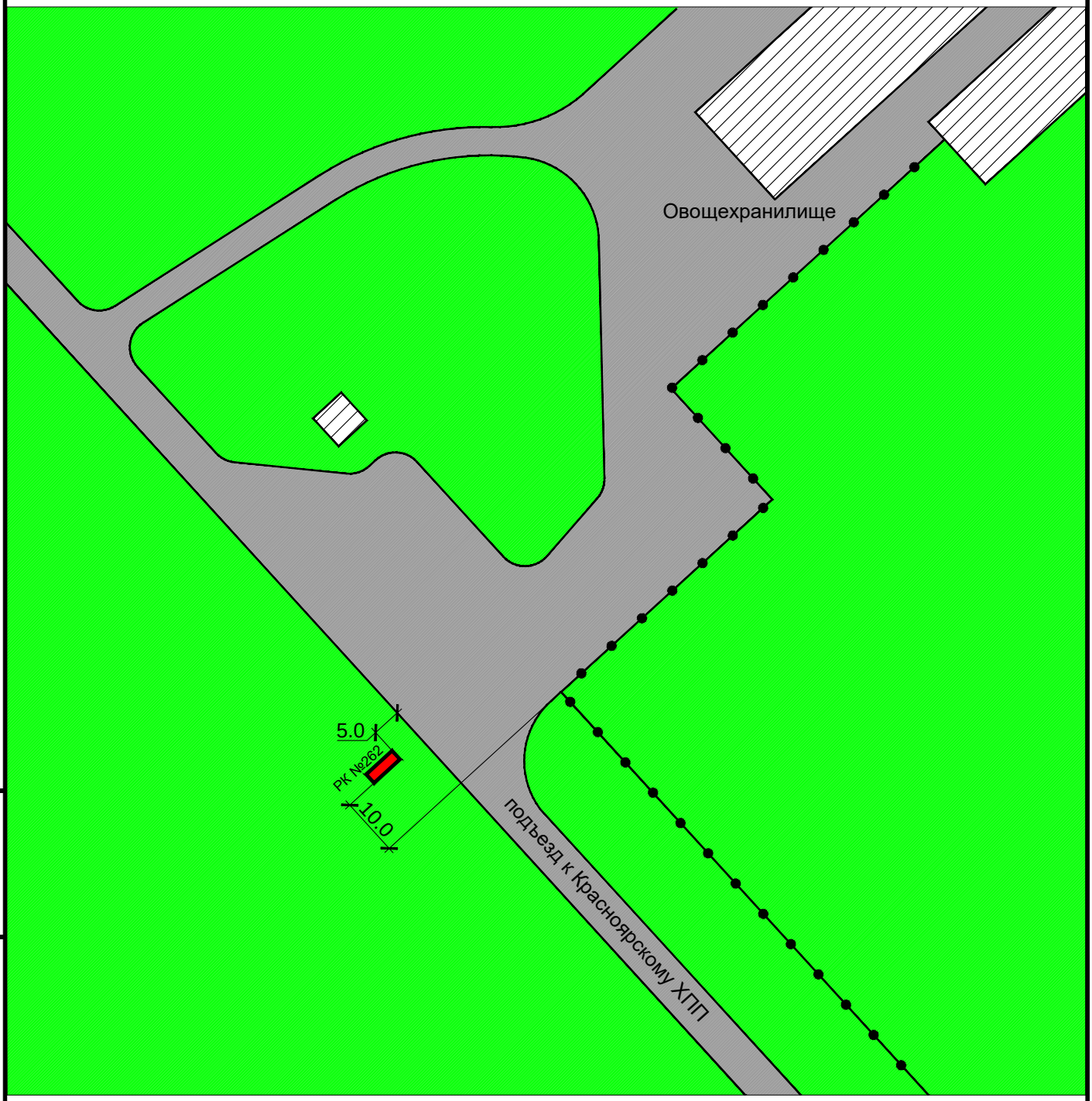

Взам инв. N

Подпись и дата

Инв. N подлин.

Изм.	Кол. уч.	Лист	N док.	Подп.	Дата

Карта размещения рекламной конструкции №262
Масштаб 1:1000

Лист 152

Рекламная конструкция №263
Проектируемая
Адрес: с. Красный Яр, ул. Шорса, 40
Тип 1 (рекламный щит, билборд)
Размер РК (м) - 3,0 х 6,0
Площадь РК - 18 кв.м.
Количество сторон - 2

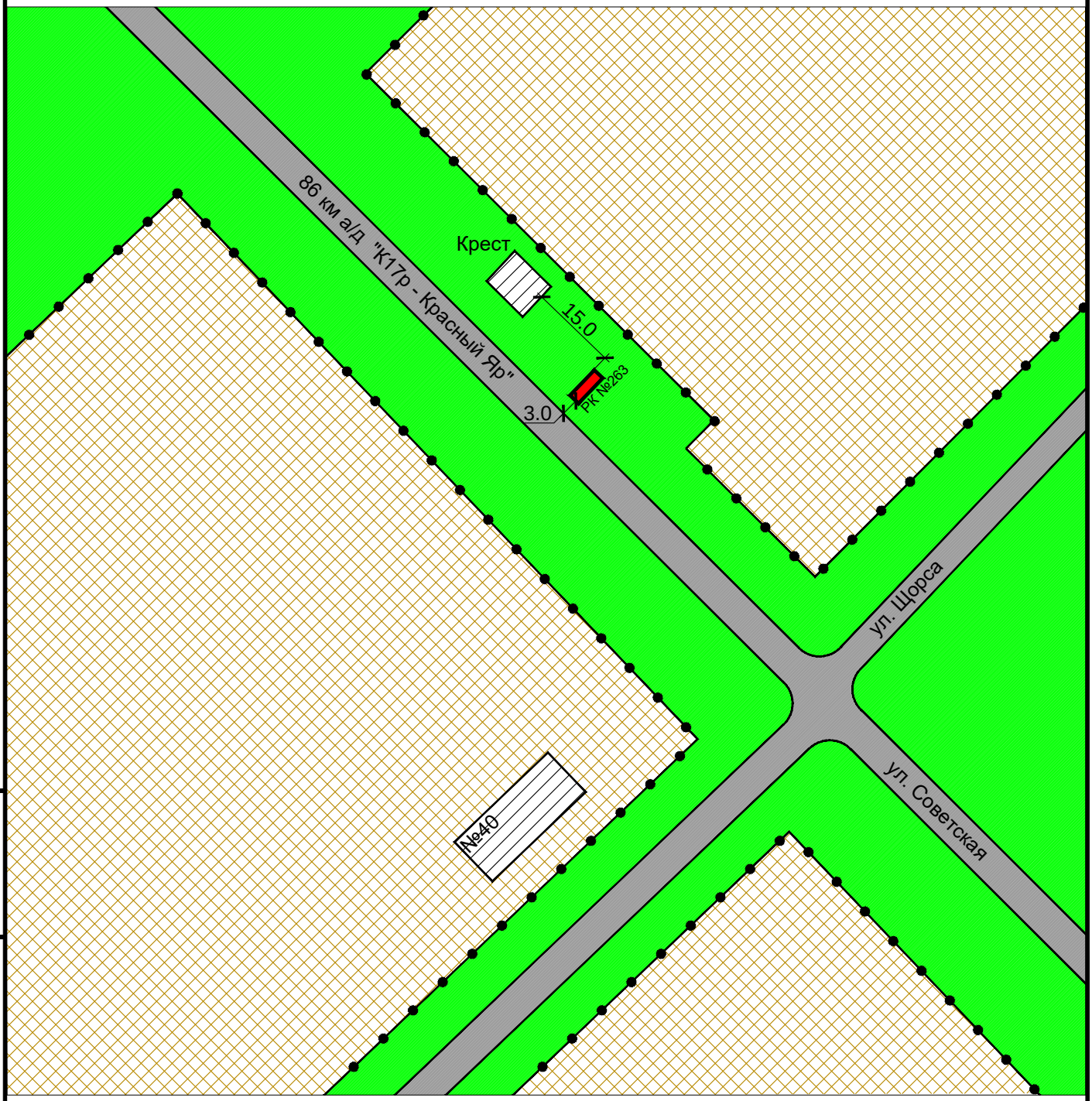

Взам инв. N

Подпись и дата

Инв. N подлин.

Изм.	Кол. уч.	Лист	N док.	Подп.	Дата

Карта размещения рекламной конструкции №263
Масштаб 1:1000

Лист 153

Рекламная конструкция №264
Проектируемая
Адрес: с. Красный Яр, ул. Советская, 53
Тип 2 (сити-формат)
Размер РК (м) - 1,2 х 1,8
Площадь РК - 2,16 кв.м.
Количество сторон - 2

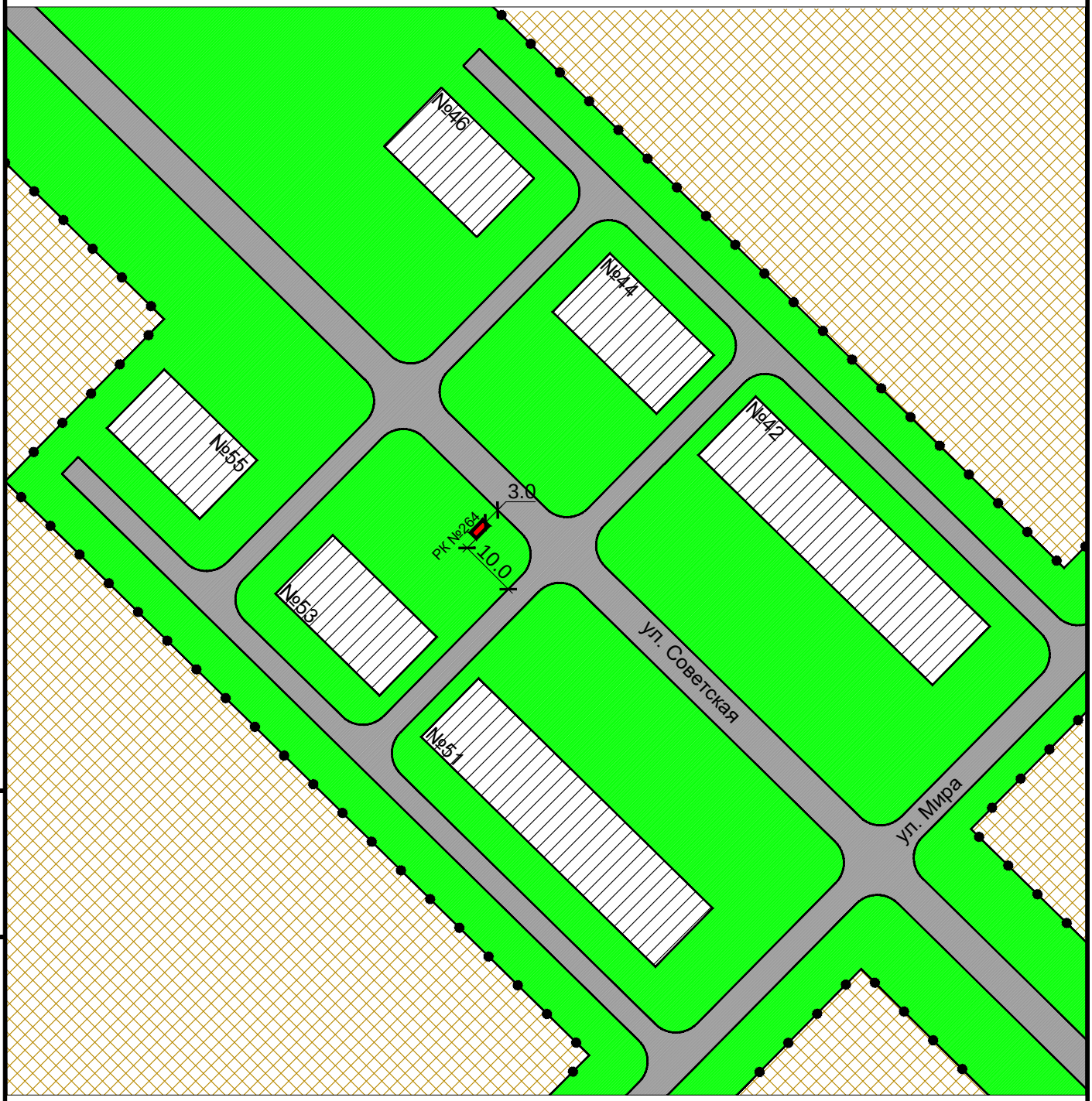

Взам инв. N

Подпись и дата

Инв. N подлин.

Изм.	Кол. уч.	Лист	N док.	Подп.	Дата

Карта размещения рекламной конструкции №264
Масштаб 1:1000

Лист 154

Рекламная конструкция №265
Проектируемая
Адрес: с. Красный Яр, ул. Советская, 42
Тип 1 (рекламный щит, билборд)
Размер РК (м) - 3,0 х 6,0
Площадь РК - 18 кв.м.
Количество сторон - 2

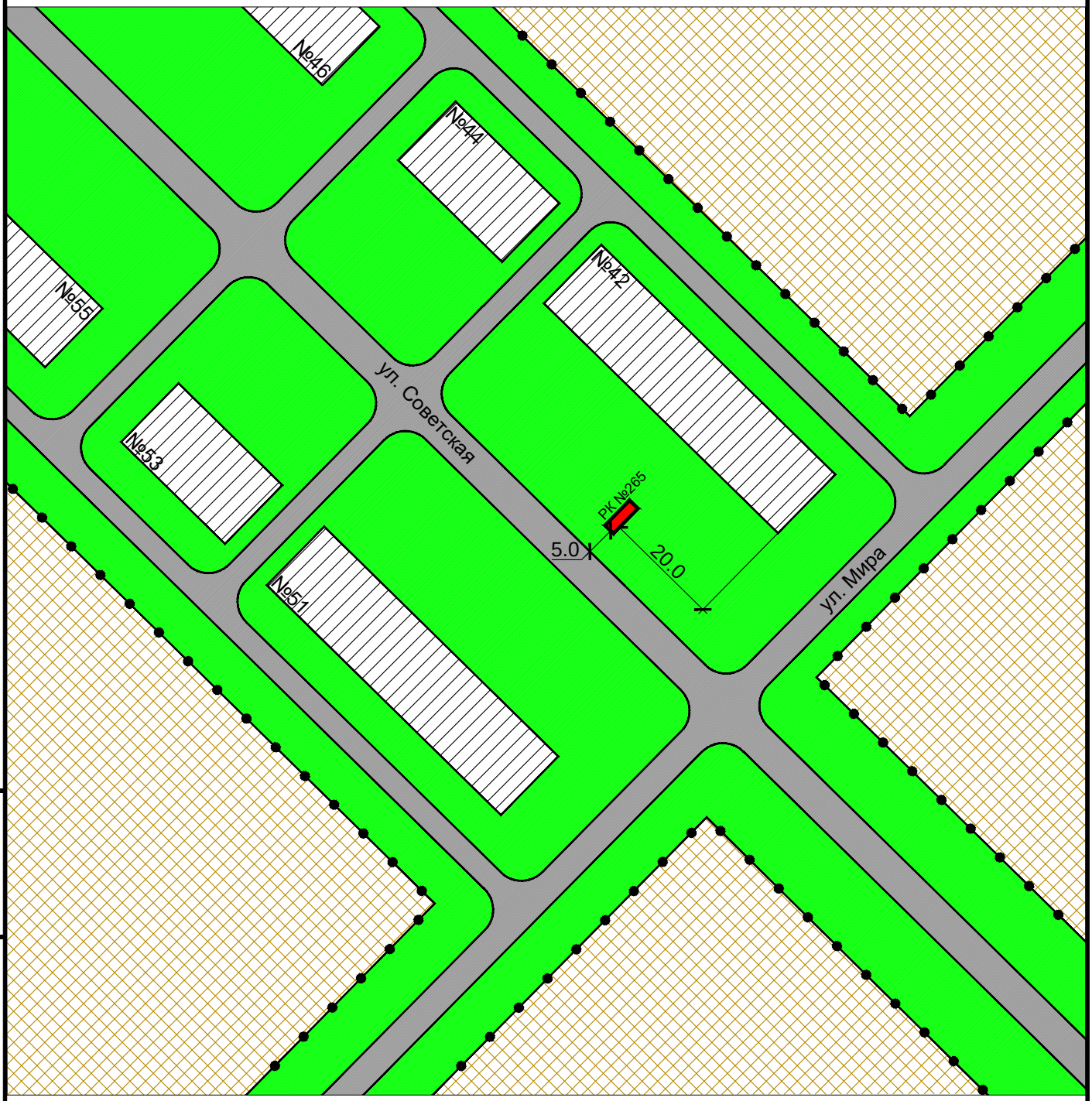

Взам инв. N

Подпись и дата

Инв. N подлин.

Изм.	Кол. уч.	Лист	N док.	Подп.	Дата

Карта размещения рекламной конструкции №265
Масштаб 1:1000

Лист 155

Рекламная конструкция №266
Проектируемая
Адрес: с. Красный Яр, ул. Советская, 45/2
Тип 3 (Ситилайт)
Размер РК (м) - 1,8 х 1,2
Площадь РК - 2,16 кв.м.
Количество сторон - 2

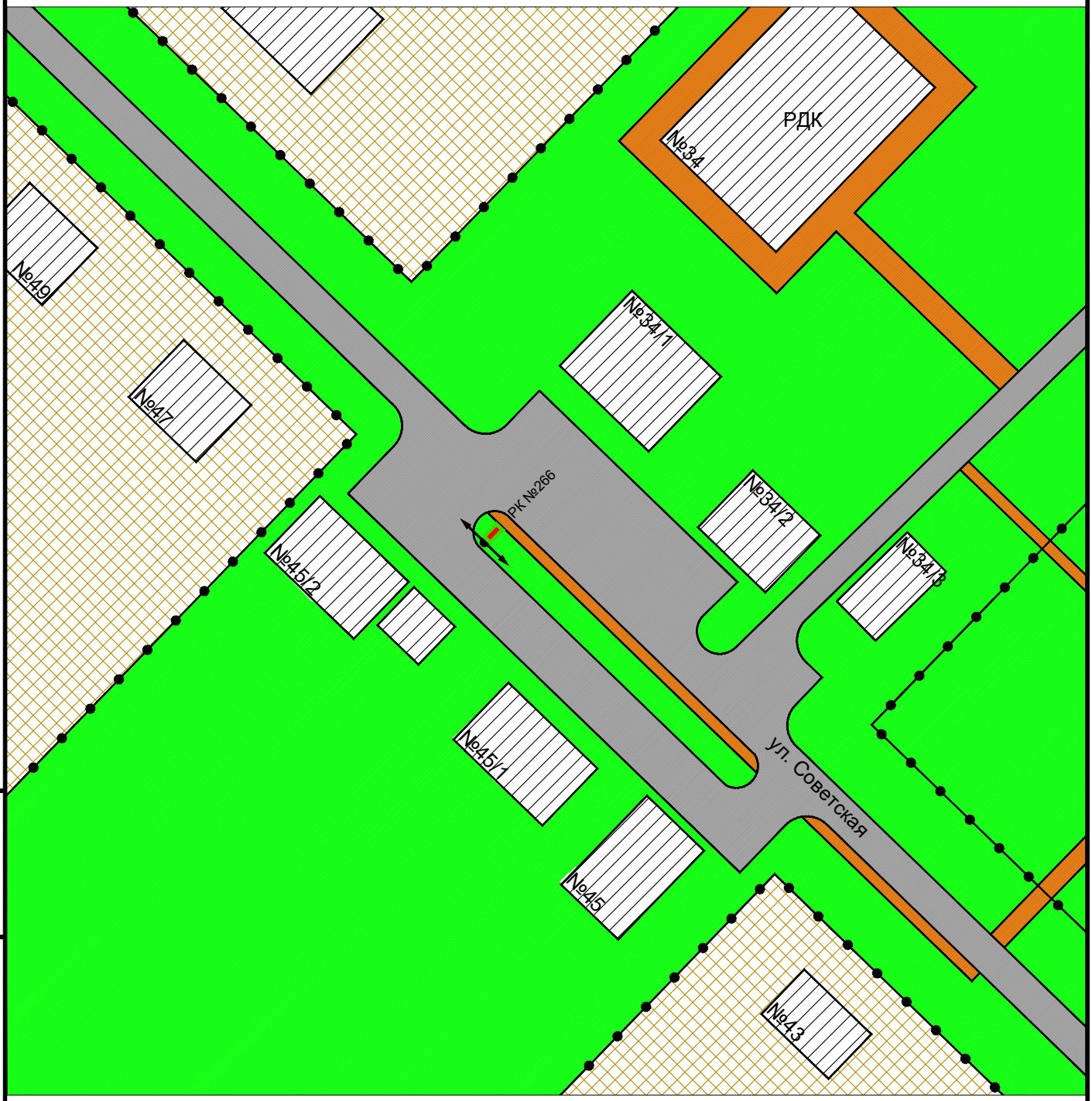

Взам инв. N

Подпись и дата

Инв. N подлин.

Изм.	Кол. уч.	Лист	N док.	Подп.	Дата

Карта размещения рекламной конструкции №266
Масштаб 1:1000

Лист 156

Рекламная конструкция №267
Проектируемая
Адрес: с. Красный Яр, ул. Советская, 32/4
Тип 2 (сити-формат)
Размер РК (м) - 1,2 х 1,8
Площадь РК - 2,16 кв.м.
Количество сторон - 2

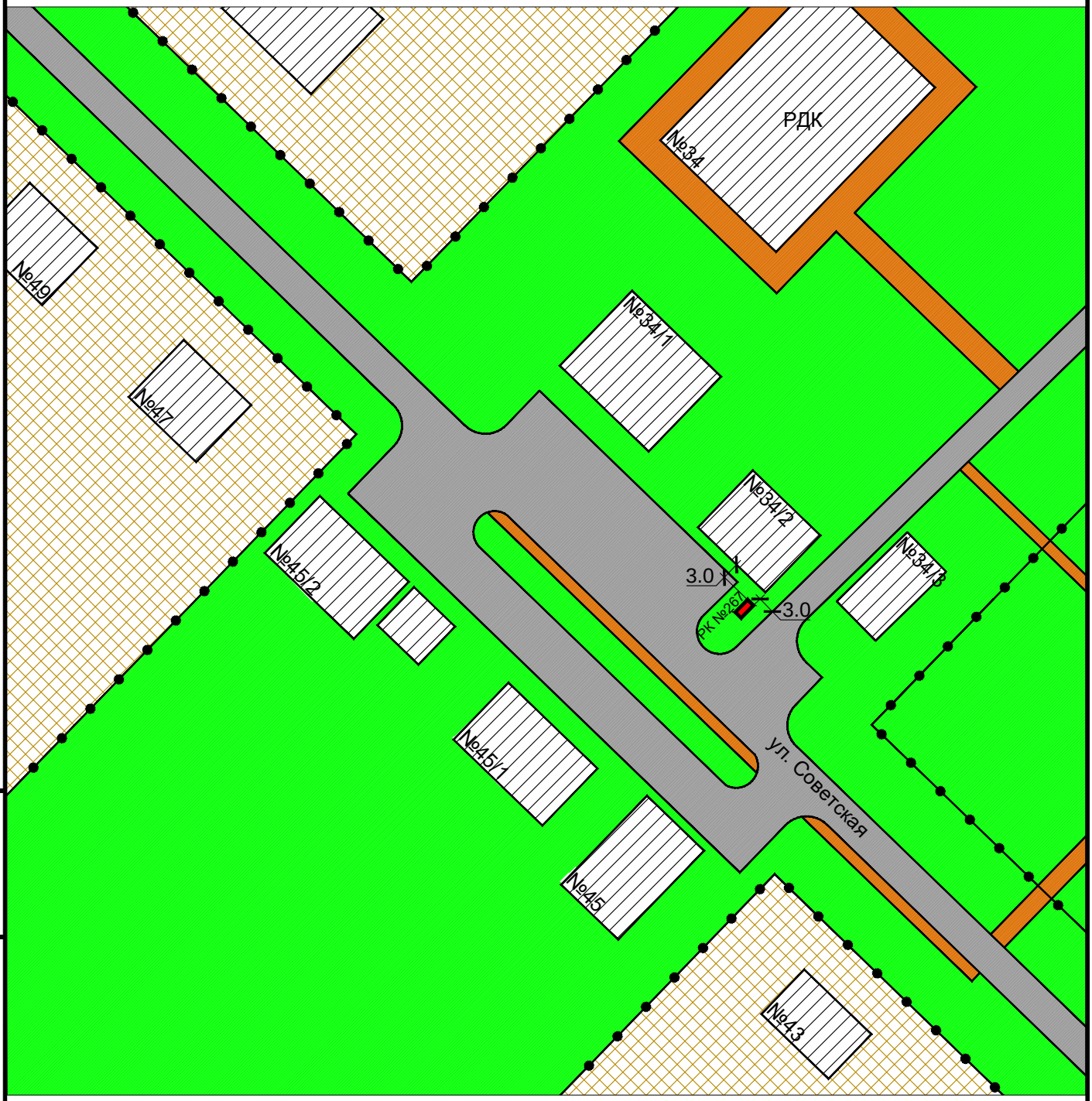

Взам инв. N

Подпись и дата

Инв. N подлин.

Изм.	Кол. уч.	Лист	N док.	Подп.	Дата

Карта размещения рекламной конструкции №267
Масштаб 1:1000

Рекламная конструкция №268
Проектируемая
Адрес: с. Красный Яр, ул. Советская, 41
Тип 2 (сити-формат)
Размер РК (м) - 1,2 х 1,8
Площадь РК - 2,16 кв.м.
Количество сторон - 2

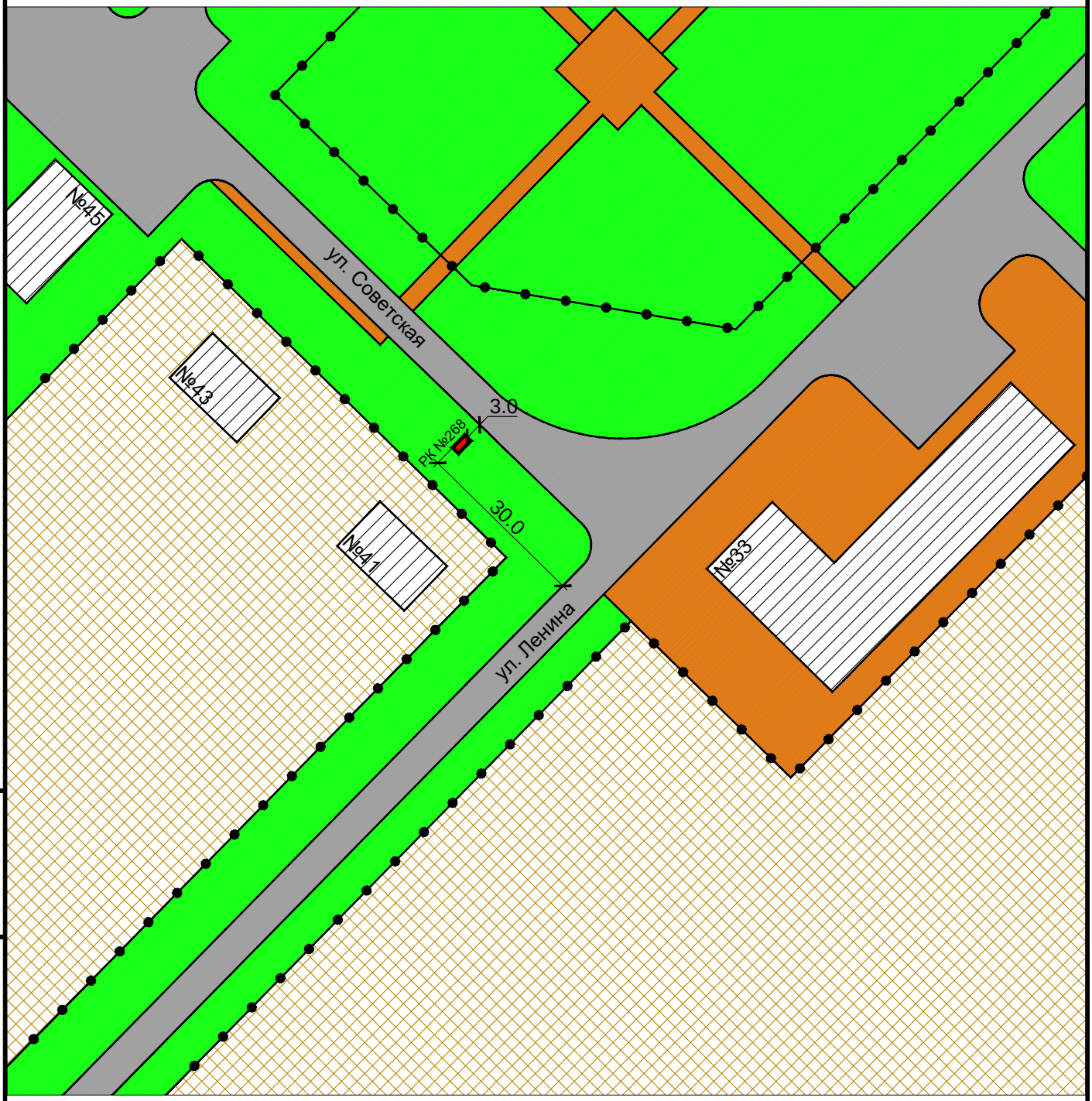

Взам инв. N

Подпись и дата

Инв. N подлин.

Изм.	Кол. уч.	Лист	N док.	Подп.	Дата

Карта размещения рекламной конструкции №268
Масштаб 1:1000

Рекламная конструкция №269
Проектируемая
Адрес: с. Красный Яр, ул. Ленина, 33
Тип 3 (Ситилайт)
Размер РК (м) - 1,8 х 1,2
Площадь РК - 2,16 кв.м.
Количество сторон - 2

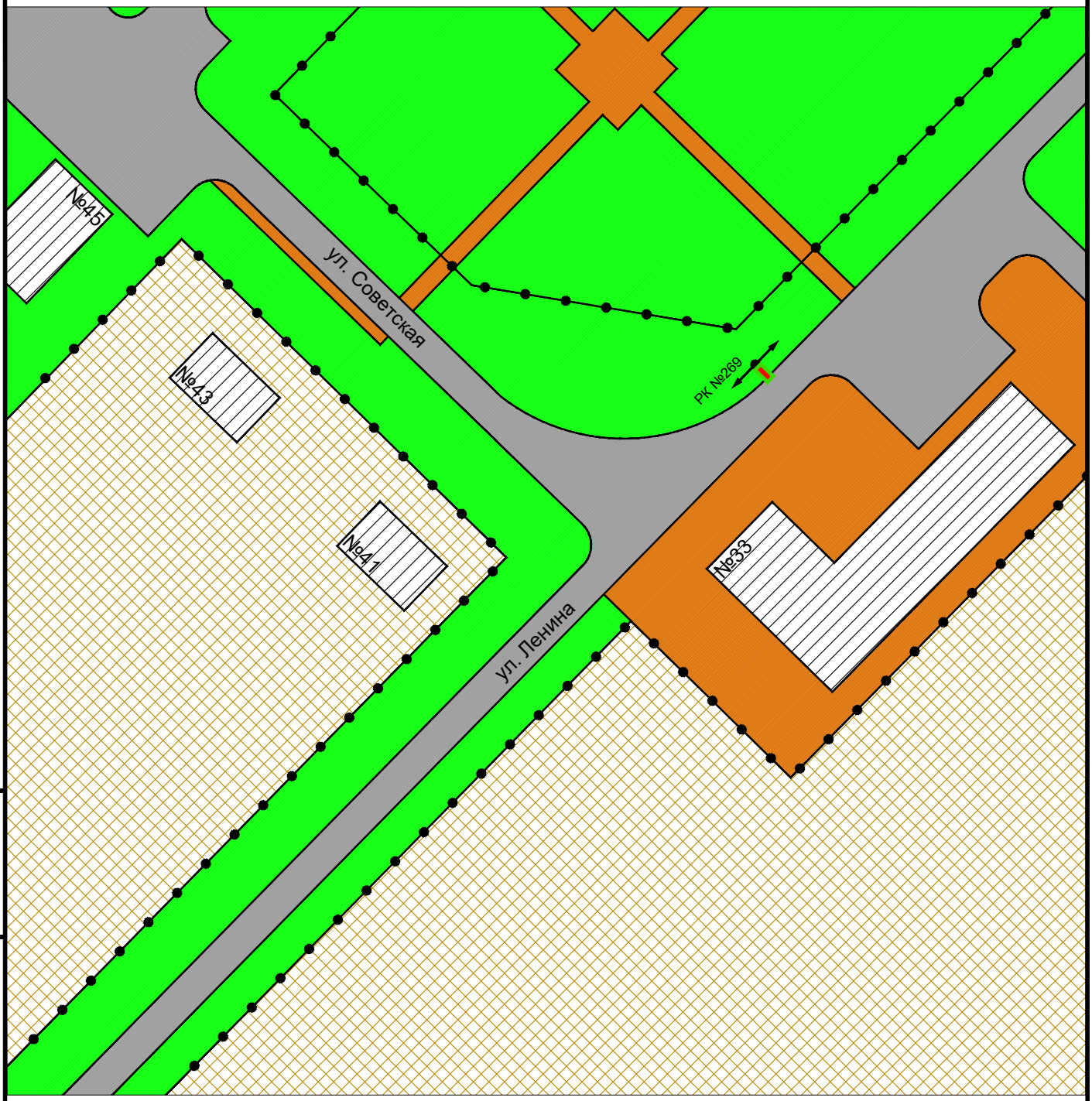

Взам инв. N

Подпись и дата

Инв. N подлин.

Изм.	Кол. уч.	Лист	N док.	Подп.	Дата

Карта размещения рекламной конструкции №269
Масштаб 1:1000

Рекламная конструкция №270
Проектируемая
Адрес: с. Красный Яр, ул. Ленина, 33
Тип 1 (рекламный щит, билборд)
Размер РК (м) - 3,0 х 6,0
Площадь РК - 18 кв.м.
Количество сторон - 2

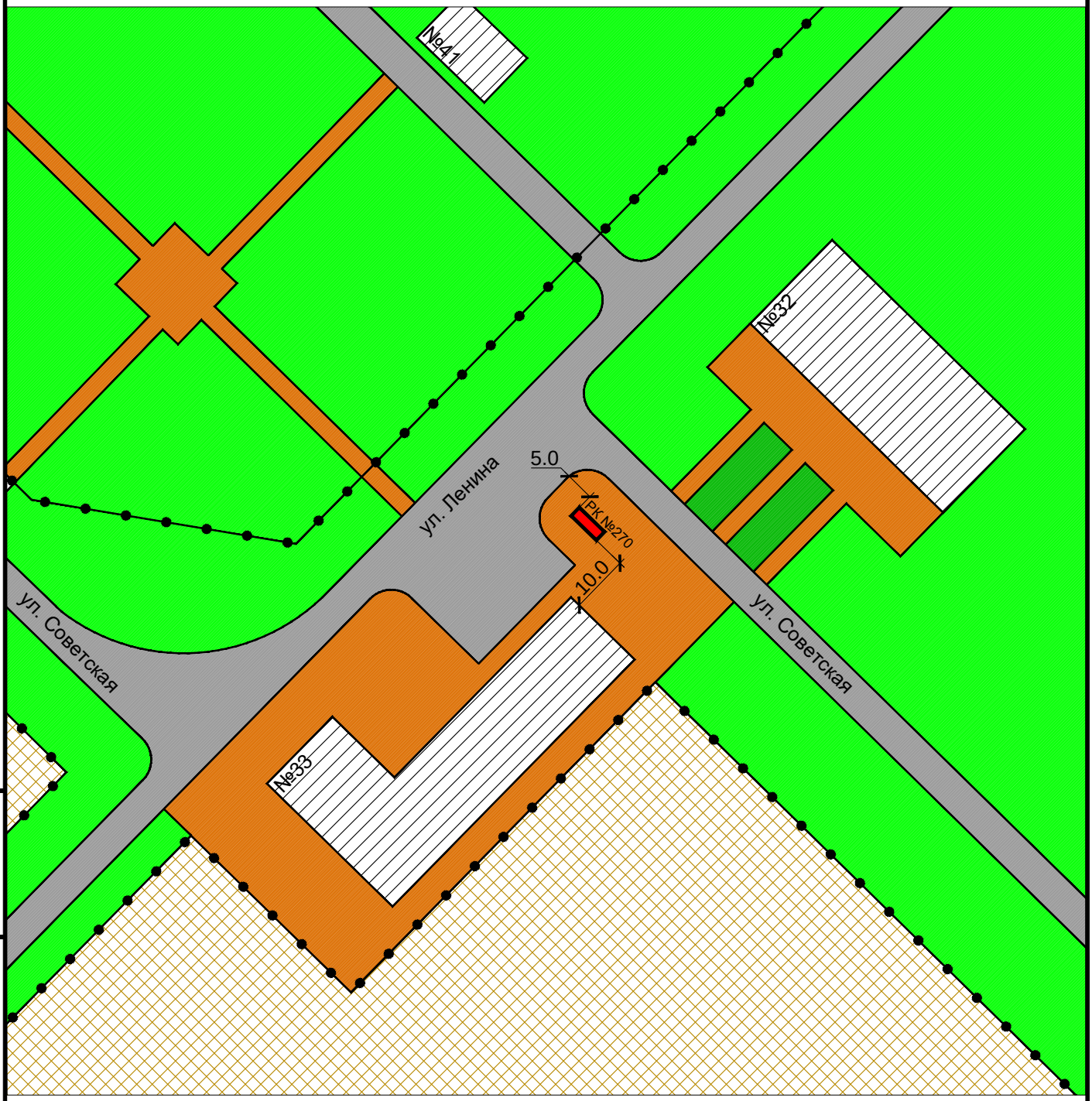

Взам инв. N

Подпись и дата

Инв. N подлин.

Изм.	Кол. уч.	Лист	N док.	Подп.	Дата

Карта размещения рекламной конструкции №270
Масштаб 1:1000

Лист 160

Рекламная конструкция №271
Проектируемая
Адрес: с. Нижнекаменка, ул. Советская, 1а
Тип 2 (сити-формат)
Размер РК (м) - 1,2 х 1,8
Площадь РК - 2,16 кв.м.
Количество сторон - 2

Взам инв. N

Подпись и дата

Инв. N подлин.

Изм.	Кол. уч.	Лист	N док.	Подп.	Дата

Карта размещения рекламной конструкции №271
Масштаб 1:1000

Лист 161

Рекламная конструкция №272
Существующая
Адрес: автодорога 50К-17Р 64 км + 660 м (слева)
Тип 1 (рекламный щит, билборд)
Размер РК (м) - 3,0 х 6,0
Площадь РК - 18 кв.м.
Количество сторон - 2

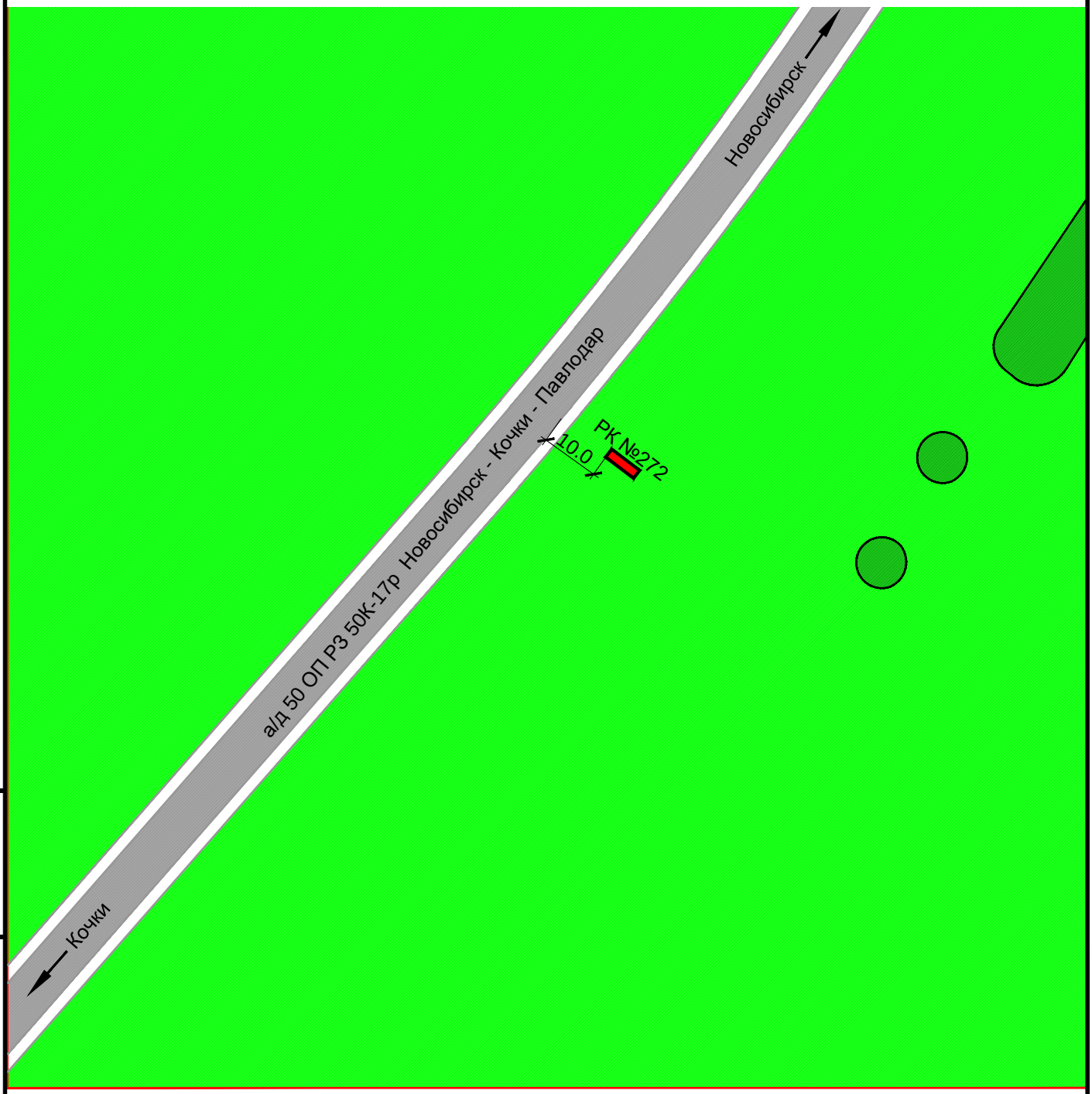

Взам инв. N

Подпись и дата

Инв. N подлин.

Изм.	Кол. уч.	Лист	N док.	Подп.	Дата

Карта размещения рекламной конструкции №272
Масштаб 1:1000

Лист 162

Рекламная конструкция №273
Существующая
Адрес: автодорога 50К-17Р 63 км + 500 м (справа)
Тип 1 (рекламный щит, билборд)
Размер РК (м) - 3,0 х 6,0
Площадь РК - 18 кв.м.
Количество сторон - 2



Взам инв. N

Подпись и дата

Инв. N подлин.

Изм.	Кол. уч.	Лист	N док.	Подп.	Дата

Карта размещения рекламной конструкции №273
Масштаб 1:1000

Рекламная конструкция №274
Проектируемая
Адрес: с. Новопичугово, ул. Новая, 1
Тип 1 (рекламный щит, билборд)
Размер РК (м) - 3,0 х 6,0
Площадь РК - 18 кв.м.
Количество сторон - 2

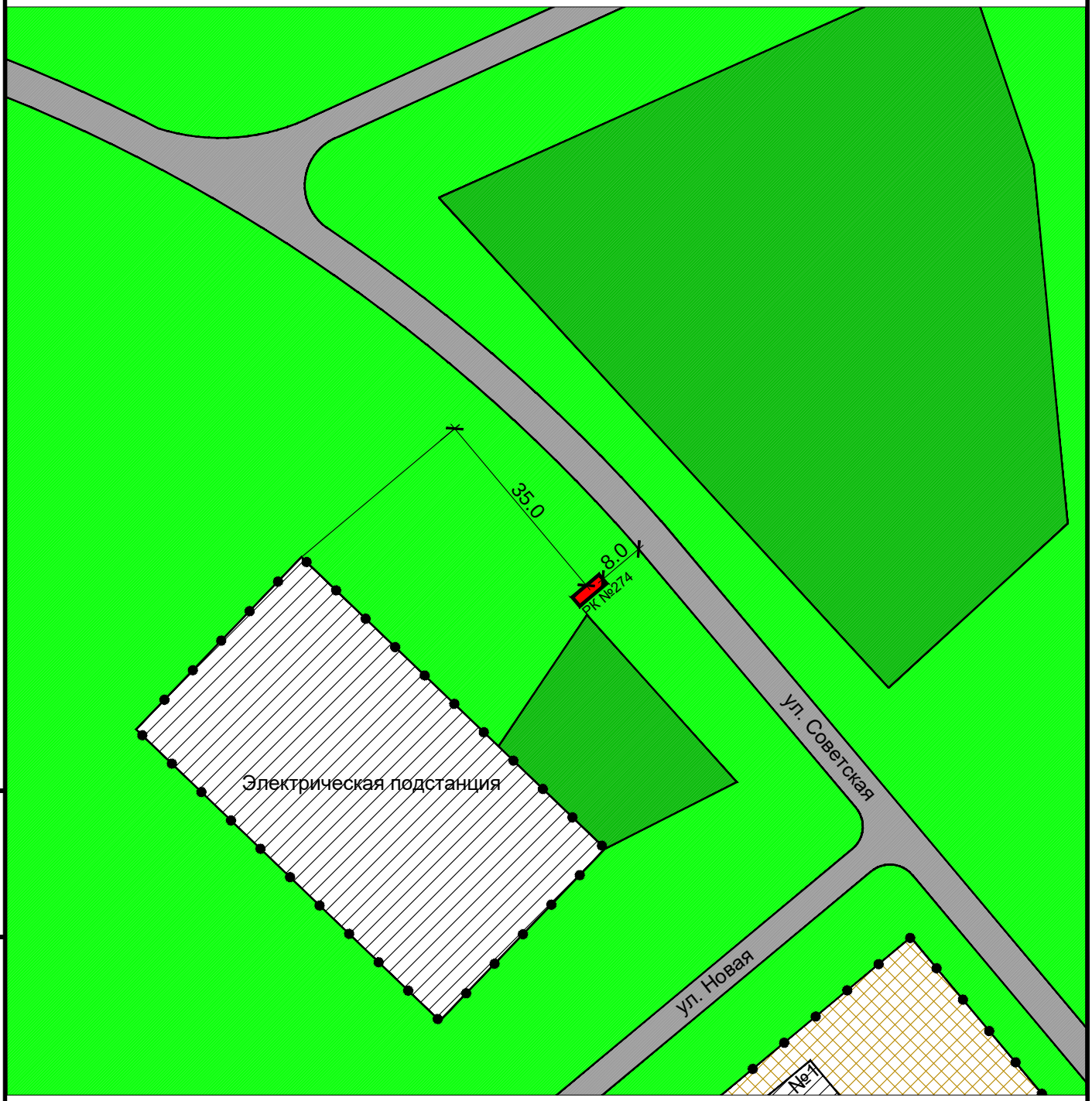

Взам инв. N	Подпись и дата	Инв. N подлин.

Изм.	Кол. уч.	Лист	N док.	Подп.	Дата

Карта размещения рекламной конструкции №274
Масштаб 1:1000

Рекламная конструкция №275
Проектируемая
Адрес: с. Новопичугово, ул. Советская, 24
Тип 1 (рекламный щит, билборд)
Размер РК (м) - 3,0 х 6,0
Площадь РК - 18 кв.м.
Количество сторон - 2

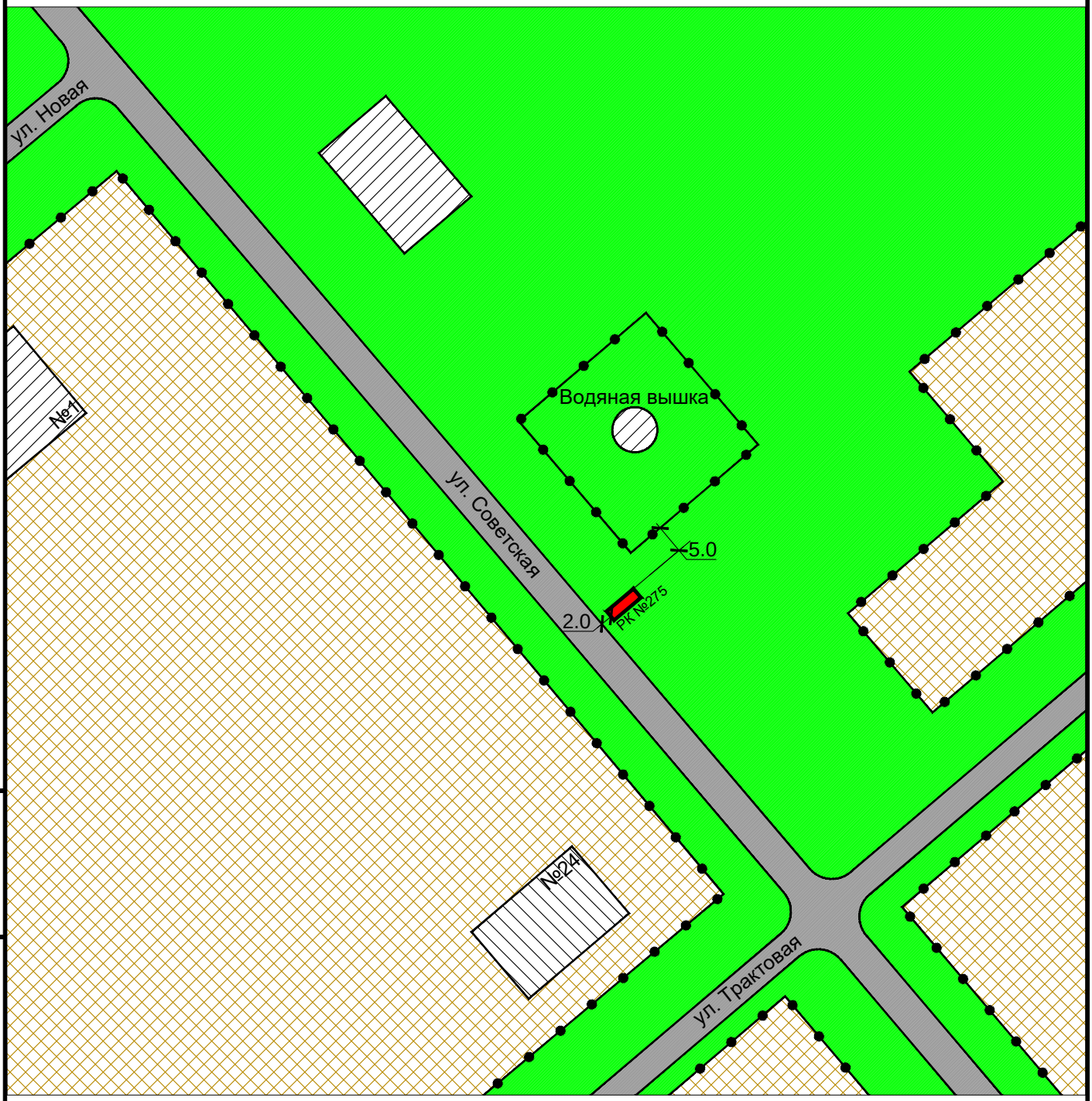

Взам инв. N

Подпись и дата

Инв. N подлин.

Изм.	Кол. уч.	Лист	N док.	Подп.	Дата

Карта размещения рекламной конструкции №275
Масштаб 1:1000

Рекламная конструкция №276
Проектируемая
Адрес: с. Новопичугово, ул. Советская, 4
Тип 2 (сити-формат)
Размер РК (м) - 1,2 х 1,8
Площадь РК - 2,16 кв.м.
Количество сторон - 2

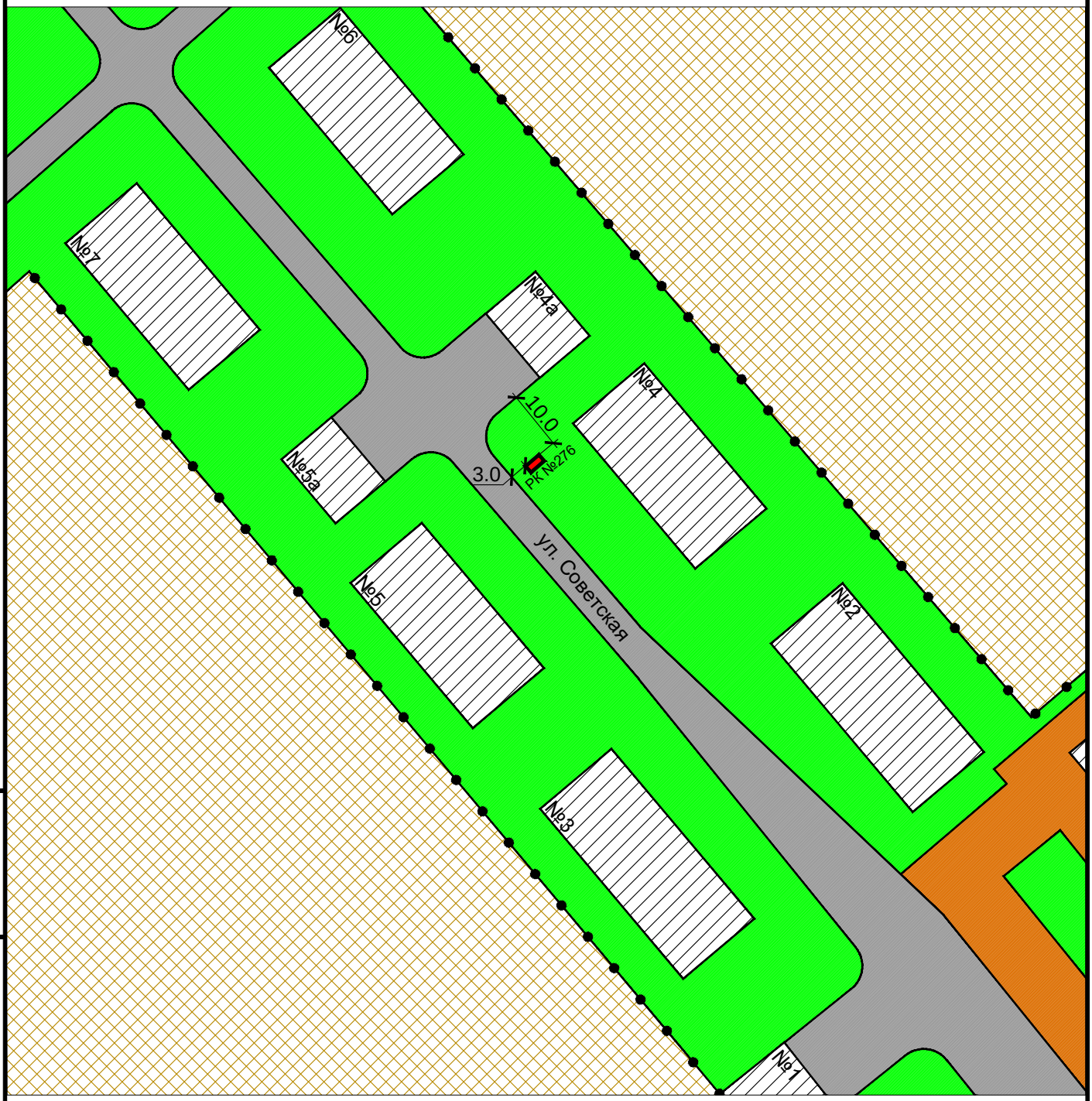

Взам инв. N

Подпись и дата

Инв. N подлин.

Изм.	Кол. уч.	Лист	N док.	Подп.	Дата

Карта размещения рекламной конструкции №276
Масштаб 1:1000

Рекламная конструкция №277
Проектируемая
Адрес: с. Новопичугово, ул. Советская, 1
Тип 2 (сити-формат)
Размер РК (м) - 1,2 х 1,8
Площадь РК - 2,16 кв.м.
Количество сторон - 2

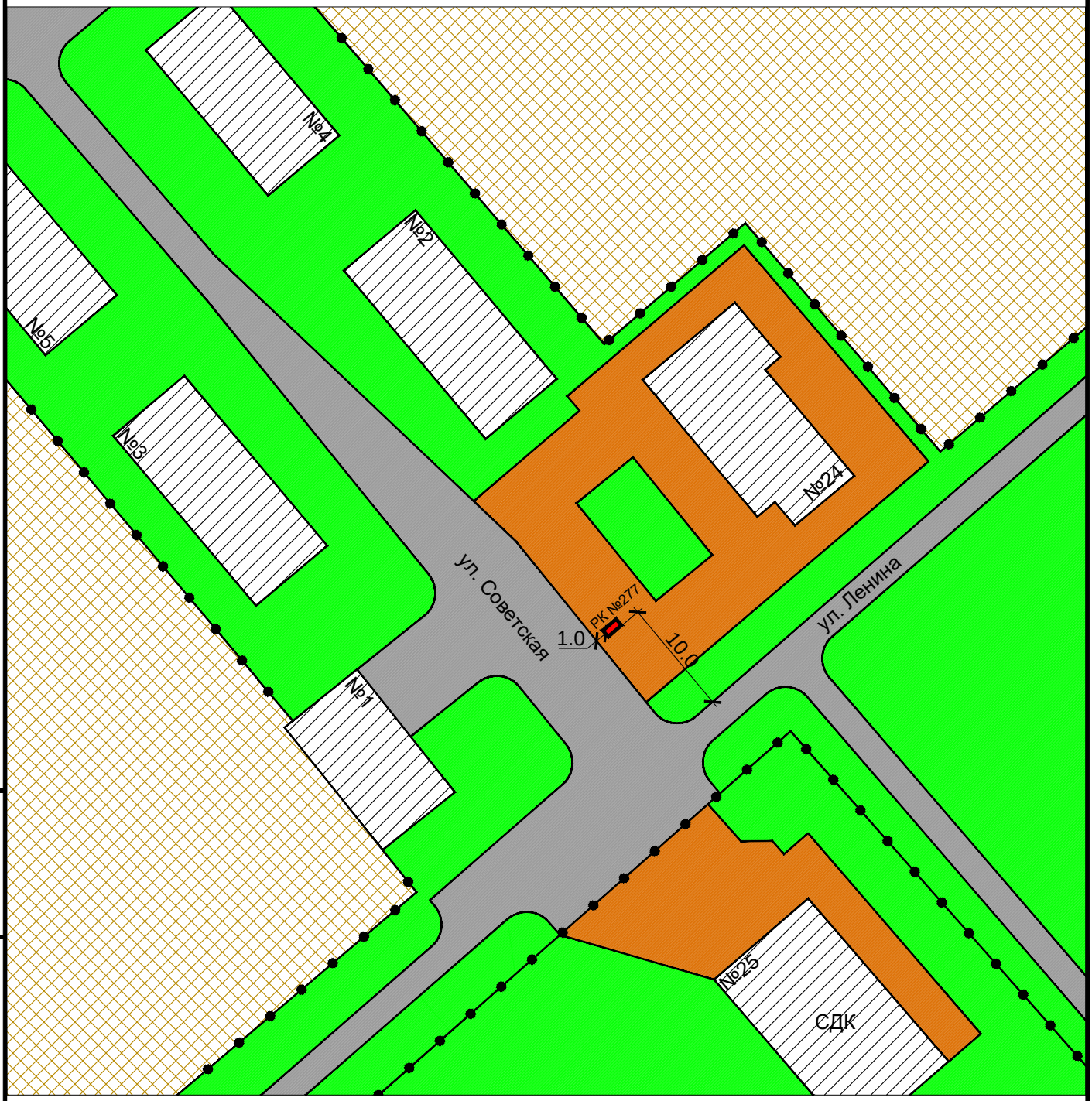

Изм.	Кол. уч.	Лист	N док.	Подп.	Дата

Карта размещения рекламной конструкции №277
Масштаб 1:1000

Лист 167

Взам инв. N

Подпись и дата

Инв. N подлин.

Рекламная конструкция №278
Существующая
Адрес: автодорога 50К-17Р 96 км + 350 м (спрва)
Тип 1 (рекламный щит, билборд)
Размер РК (м) - 3,0 х 6,0
Площадь РК - 18 кв.м.
Количество сторон - 2

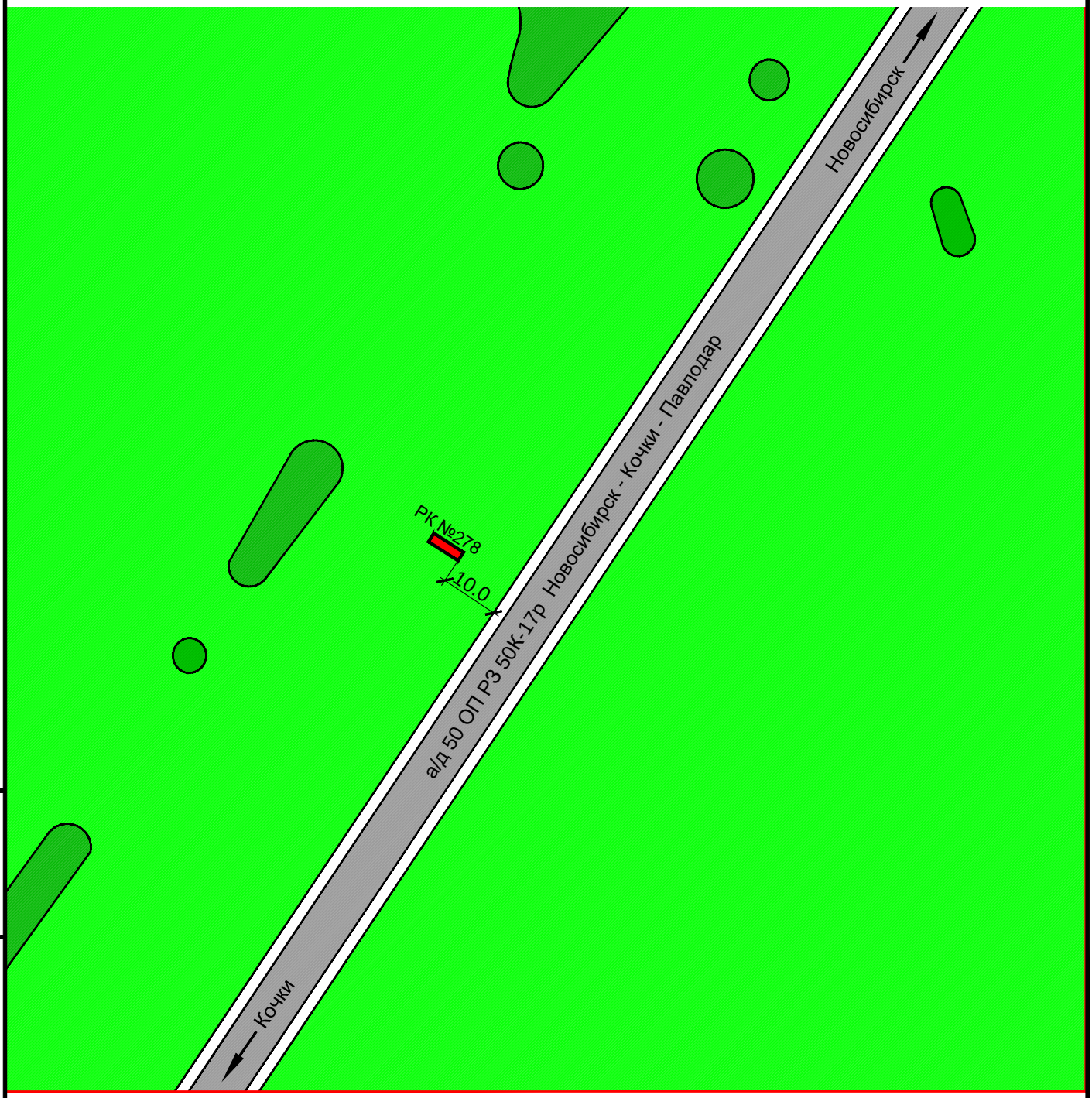

Взам инв. N

Подпись и дата

Инв. N подлин.

Изм.	Кол. уч.	Лист	N док.	Подп.	Дата

Карта размещения рекламной конструкции №278
Масштаб 1:1000

Рекламная конструкция №279
Существующая
Адрес: автодорога 50К-17Р 95 км + 490 м (справа)
Тип 1 (рекламный щит, билборд)
Размер РК (м) - 3,0 х 6,0
Площадь РК - 18 кв.м.
Количество сторон - 2

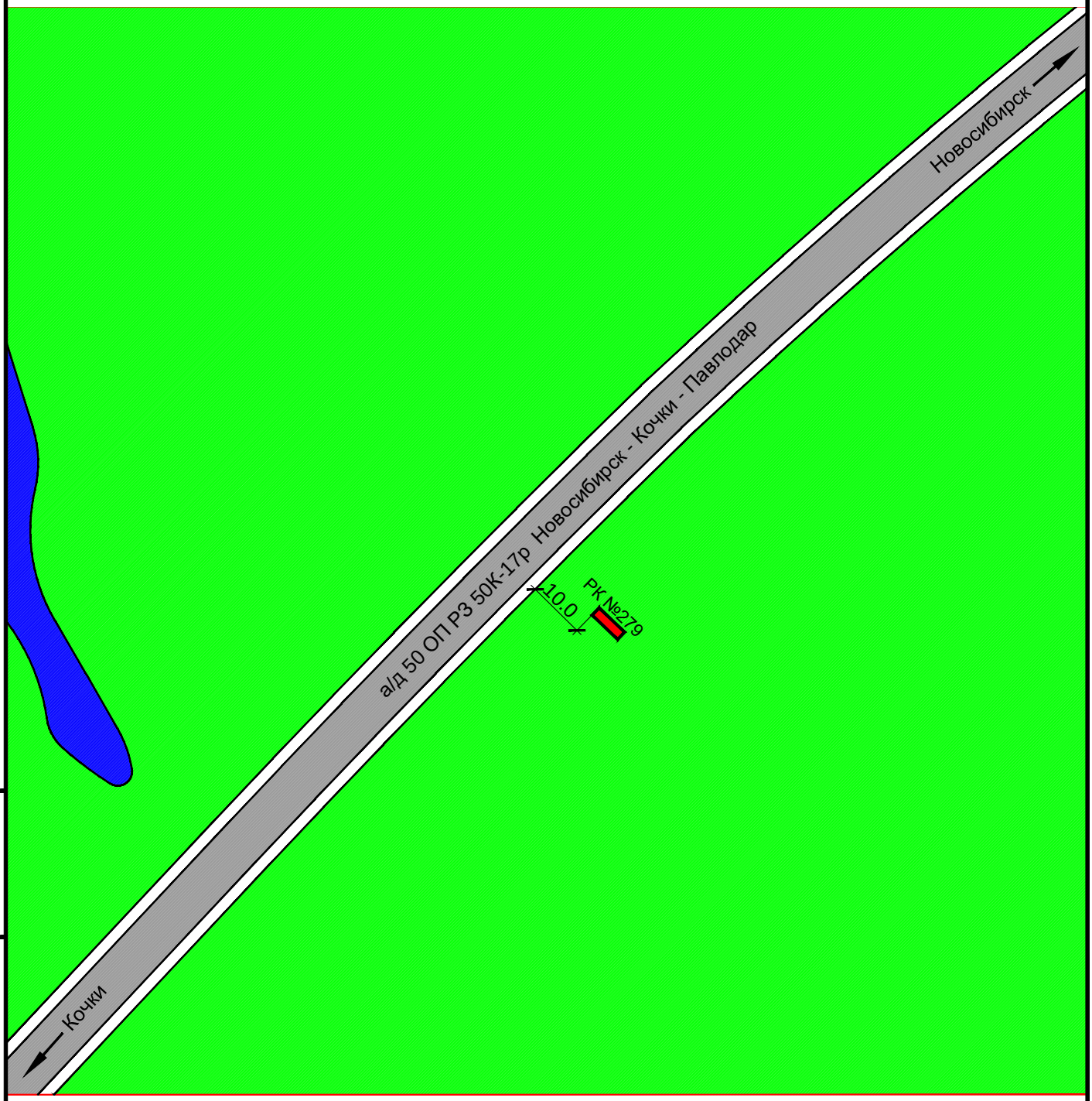

Взам инв. N

Подпись и дата

Инв. N подлин.

Изм.	Кол. уч.	Лист	N док.	Подп.	Дата

Карта размещения рекламной конструкции №279
Масштаб 1:1000

Рекламная конструкция №280
Проектируемая
Адрес: с. Новый Шарап, пер. Петровича, 20б
Тип 1 (рекламный щит, билборд)
Размер РК (м) - 3,0 х 6,0
Площадь РК - 18 кв.м.
Количество сторон - 2

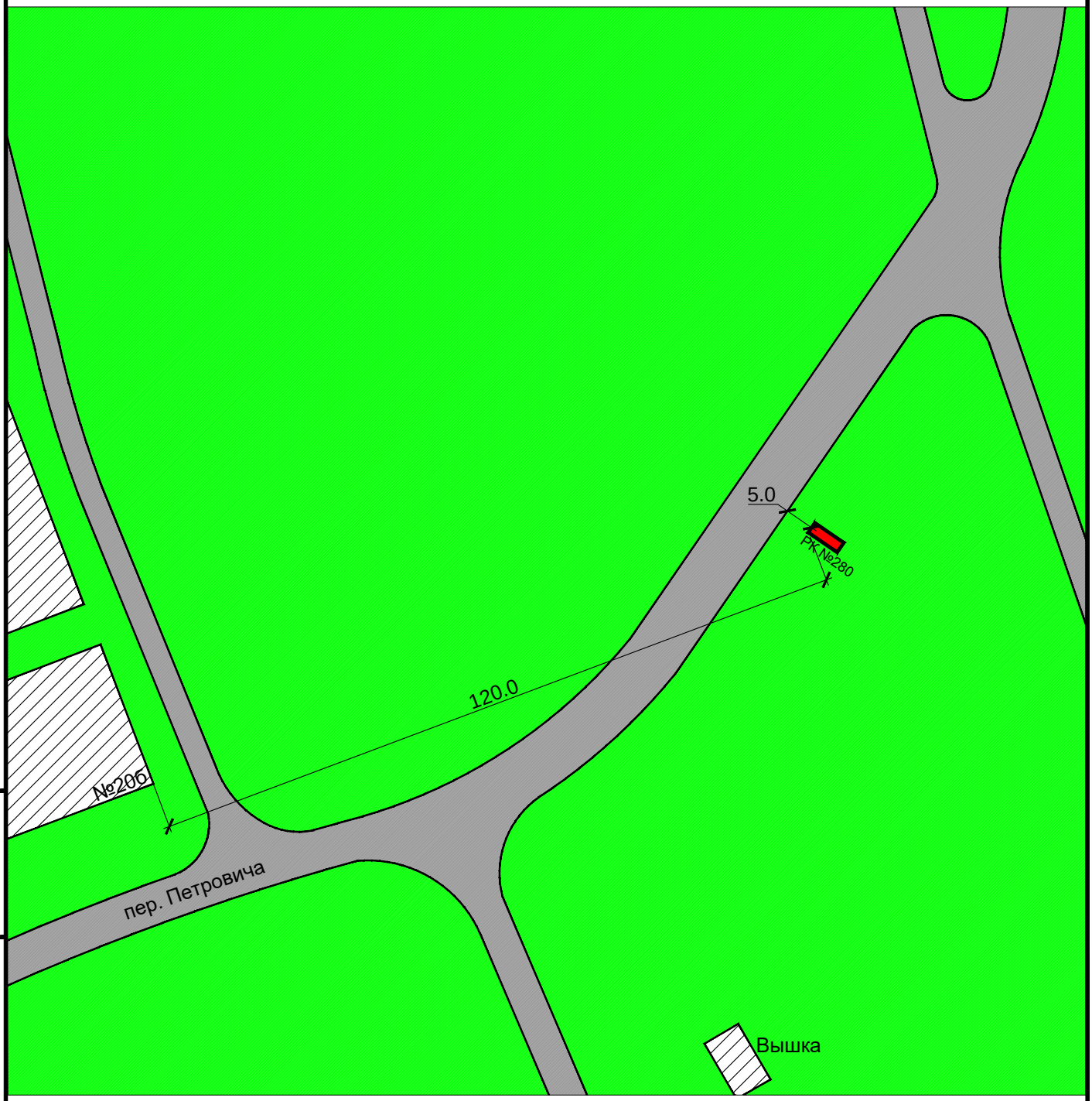

Взам инв. N

Подпись и дата

Инв. N подлин.

Изм.	Кол. уч.	Лист	N док.	Подп.	Дата

Карта размещения рекламной конструкции №280
Масштаб 1:1000

Лист 170

Рекламная конструкция №281
Проектируемая
Адрес: с. Новый Шарап, ул. Березовая, 27
Тип 1 (рекламный щит, билборд)
Размер РК (м) - 3,0 х 6,0
Площадь РК - 18 кв.м.
Количество сторон - 2

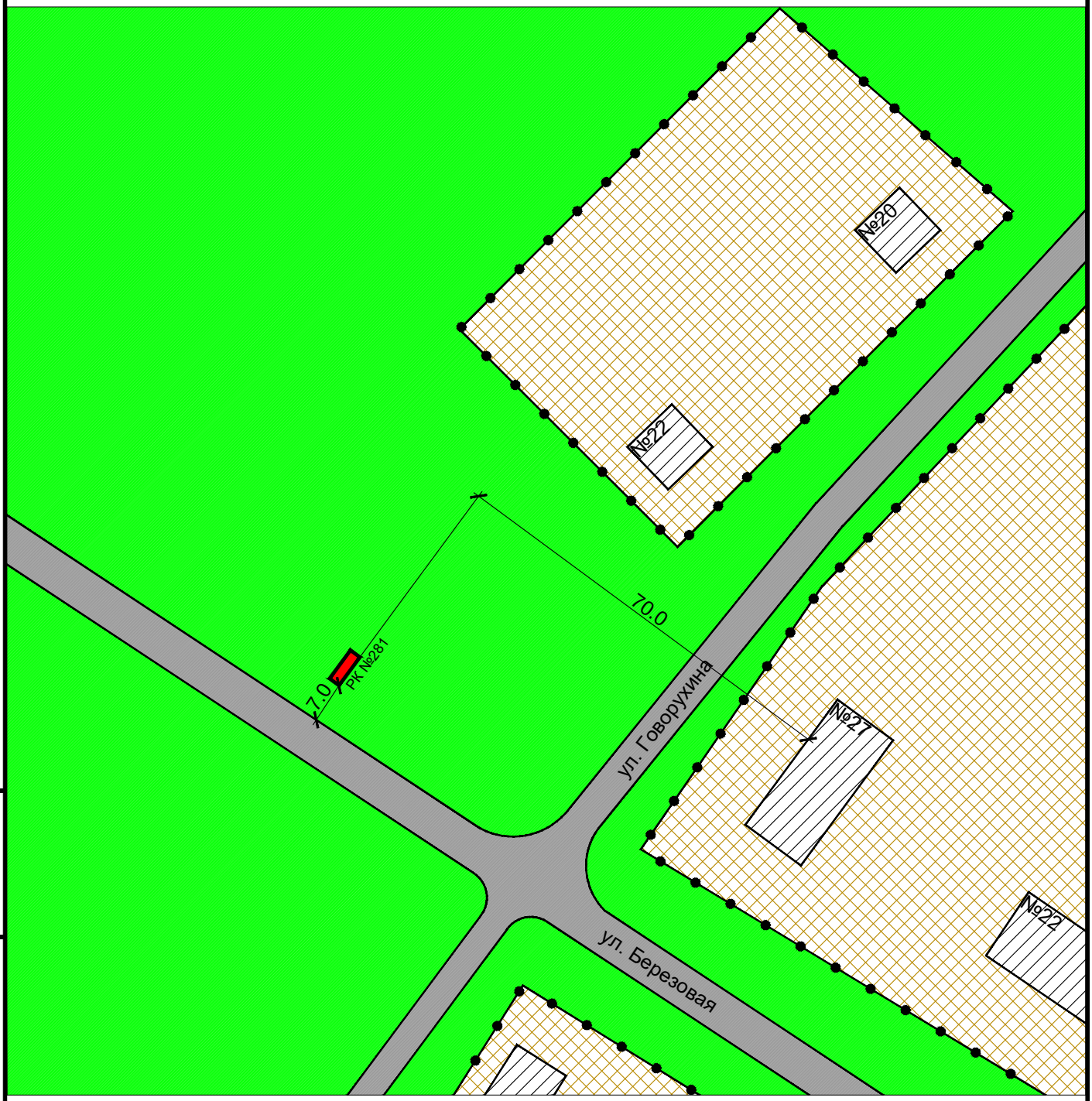

Взам инв. N

Подпись и дата

Инв. N подлин.

Изм.	Кол. уч.	Лист	N док.	Подп.	Дата

Карта размещения рекламной конструкции №281
Масштаб 1:1000

Лист 171

Рекламная конструкция №282
Проектируемая
Адрес: с. Новый Шарап, ул. Березовая, 33
Тип 2 (сити-формат)
Размер РК (м) - 1,2 х 1,8
Площадь РК - 2,16 кв.м.
Количество сторон - 2

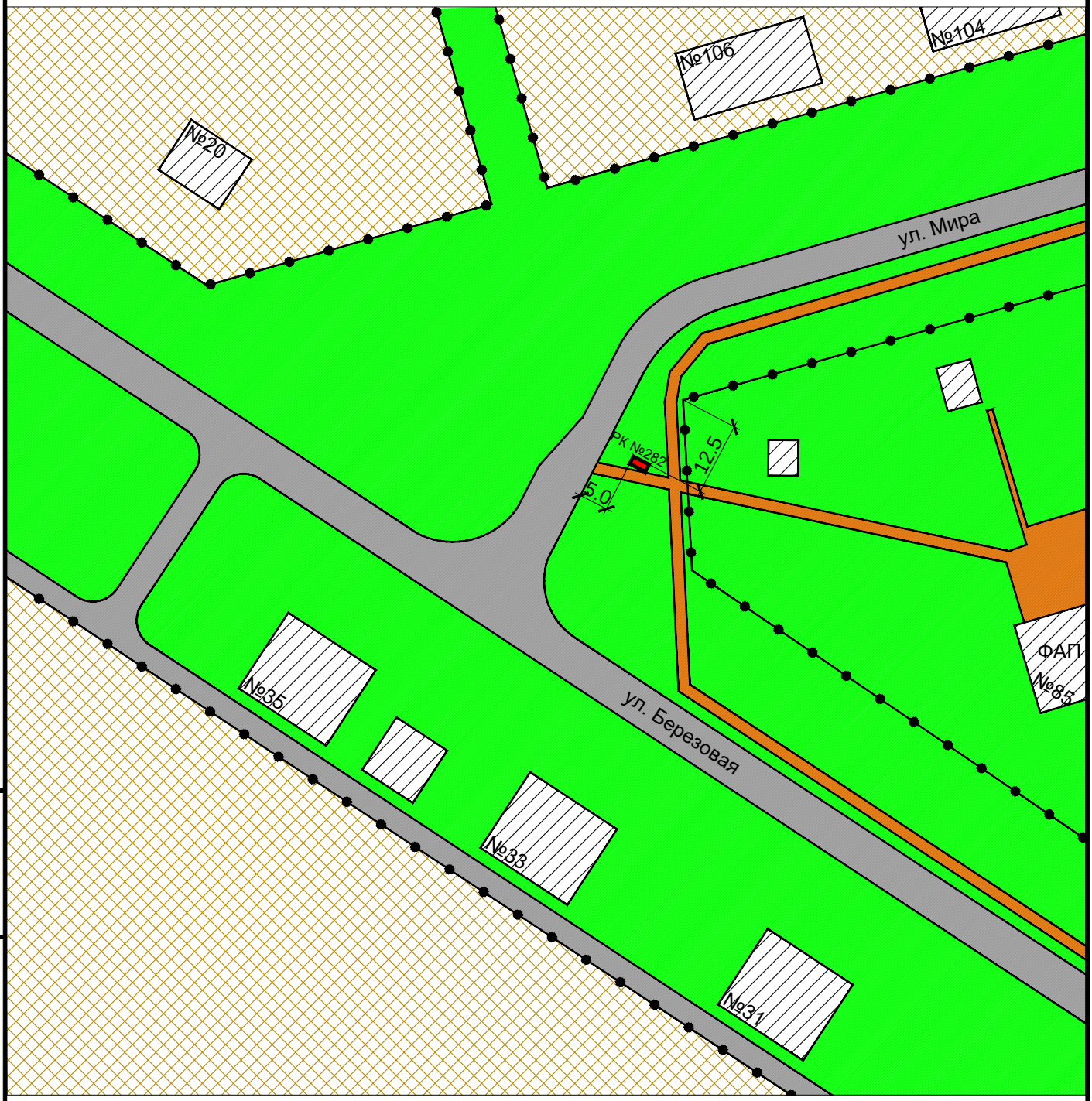

Взам инв. N

Подпись и дата

Инв. N подлин.

Изм.	Кол. уч.	Лист	N док.	Подп.	Дата

Карта размещения рекламной конструкции №282
Масштаб 1:1000

Лист 172

Рекламная конструкция №283
Проектируемая
Адрес: с. Новый Шарап, ул. Березовая, 21
Тип 1 (рекламный щит, билборд)
Размер РК (м) - 3,0 х 6,0
Площадь РК - 18 кв.м.
Количество сторон - 2

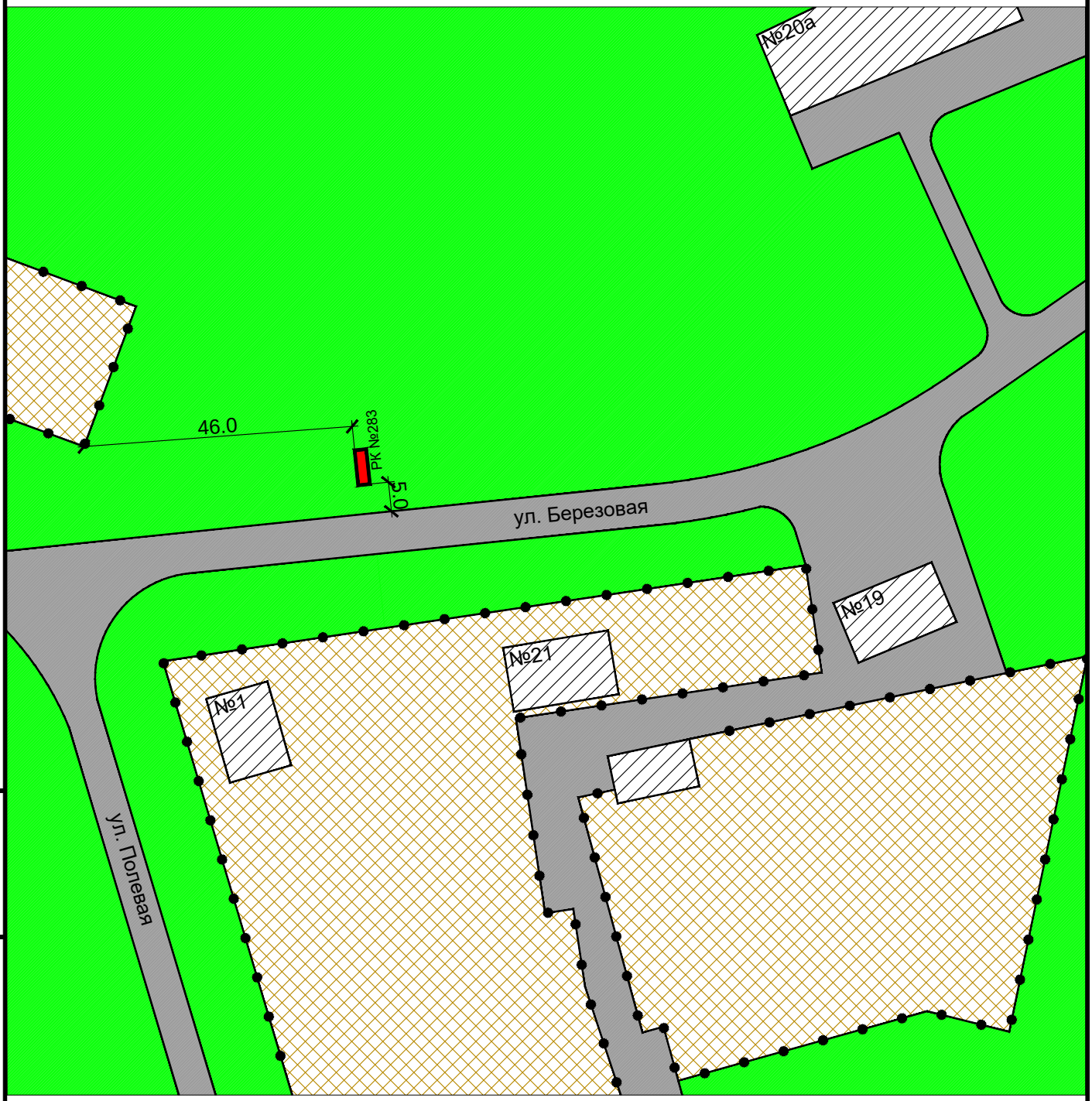

Взам инв. N	Подпись и дата	Инв. N подлин.

Изм.	Кол. уч.	Лист	N док.	Подп.	Дата

Карта размещения рекламной конструкции №283
Масштаб 1:1000

Лист 173

Рекламная конструкция №284
Проектируемая
Адрес: с. Новый Шарап, ул. Березовая, 17
Тип 2 (сити-формат)
Размер РК (м) - 1,2 х 1,8
Площадь РК - 2,16 кв.м.
Количество сторон - 2

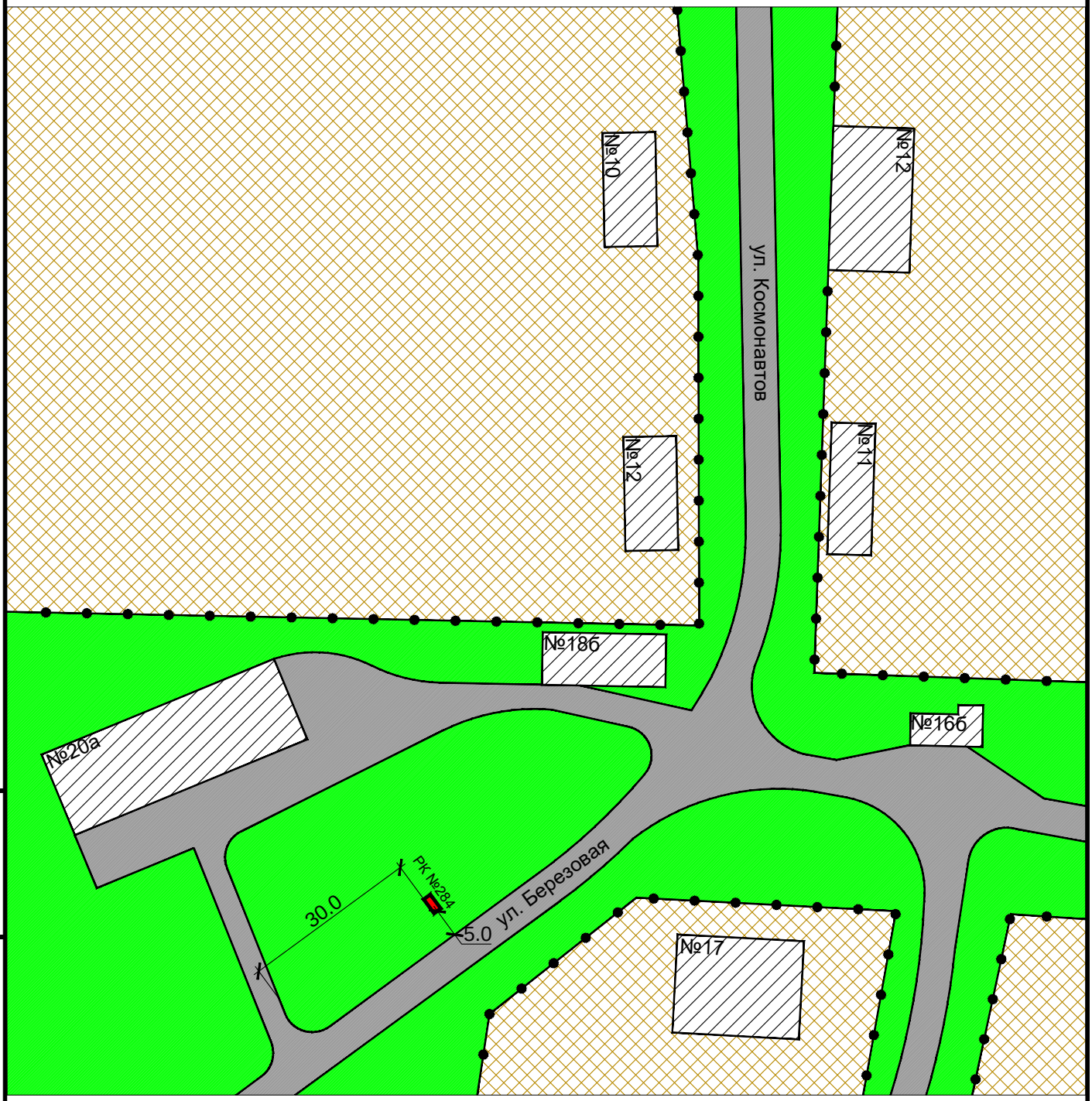

Изм.	Кол. уч.	Лист	N док.	Подп.	Дата

Карта размещения рекламной конструкции №284
Масштаб 1:1000

Лист 174

Взам инв. N

Подпись и дата

Инв. N подлин.

Рекламная конструкция №285
Проектируемая
Адрес: с. Новый Шарап, ул. Мира, 88
Тип 2 (сити-формат)
Размер РК (м) - 1,2 х 1,8
Площадь РК - 2,16 кв.м.
Количество сторон - 2

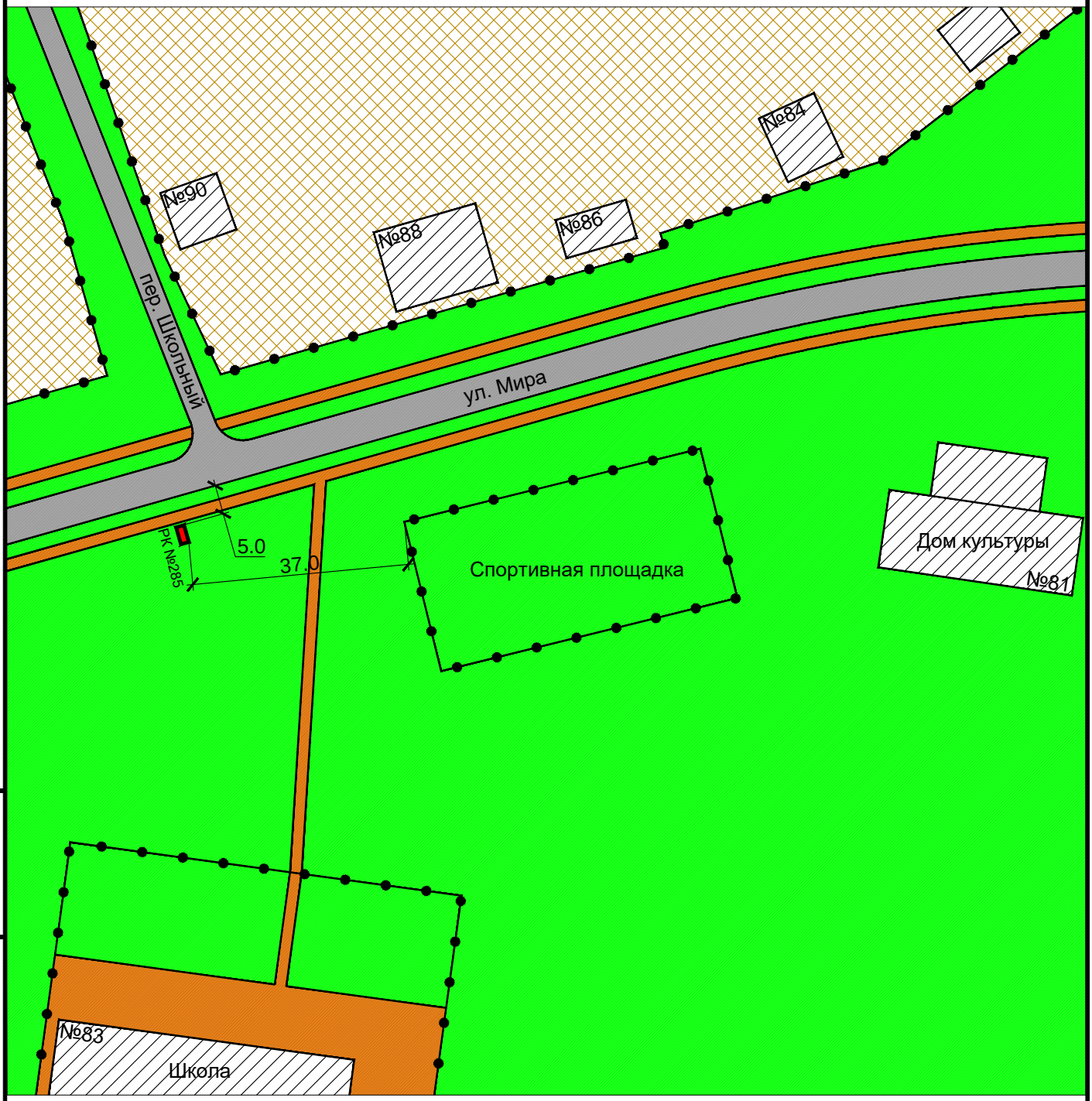

Взам инв. N

Подпись и дата

Инв. N подлин.

Изм.	Кол. уч.	Лист	N док.	Подп.	Дата

Карта размещения рекламной конструкции №285
Масштаб 1:1000

Рекламная конструкция №286
Проектируемая
Адрес: с. Новый Шарап, ул. Мира, 81
Тип 3 (Ситилайт)
Размер РК (м) - 1,8 х 1,2
Площадь РК - 2,16 кв.м.
Количество сторон - 2

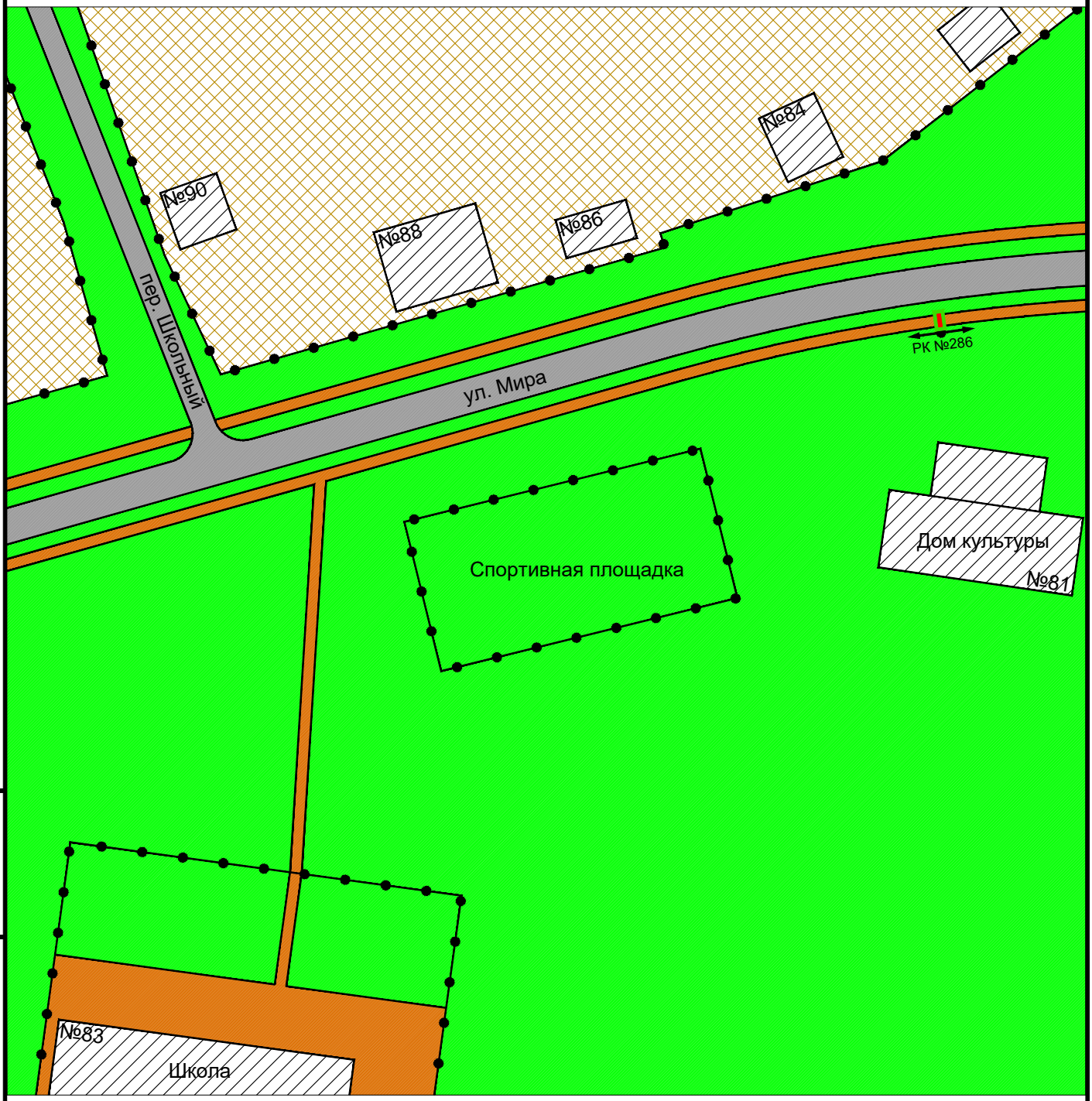

Взам инв. N

Подпись и дата

Инв. N подлин.

Изм.	Кол. уч.	Лист	N док.	Подп.	Дата

Карта размещения рекламной конструкции №286
Масштаб 1:1000

Рекламная конструкция №287
Проектируемая
Адрес: с. Новый Шарап, ул. Космонавтов, 82а
Тип 2 (сити-формат)
Размер РК (м) - 1,2 х 1,8
Площадь РК - 2,16 кв.м.
Количество сторон - 2

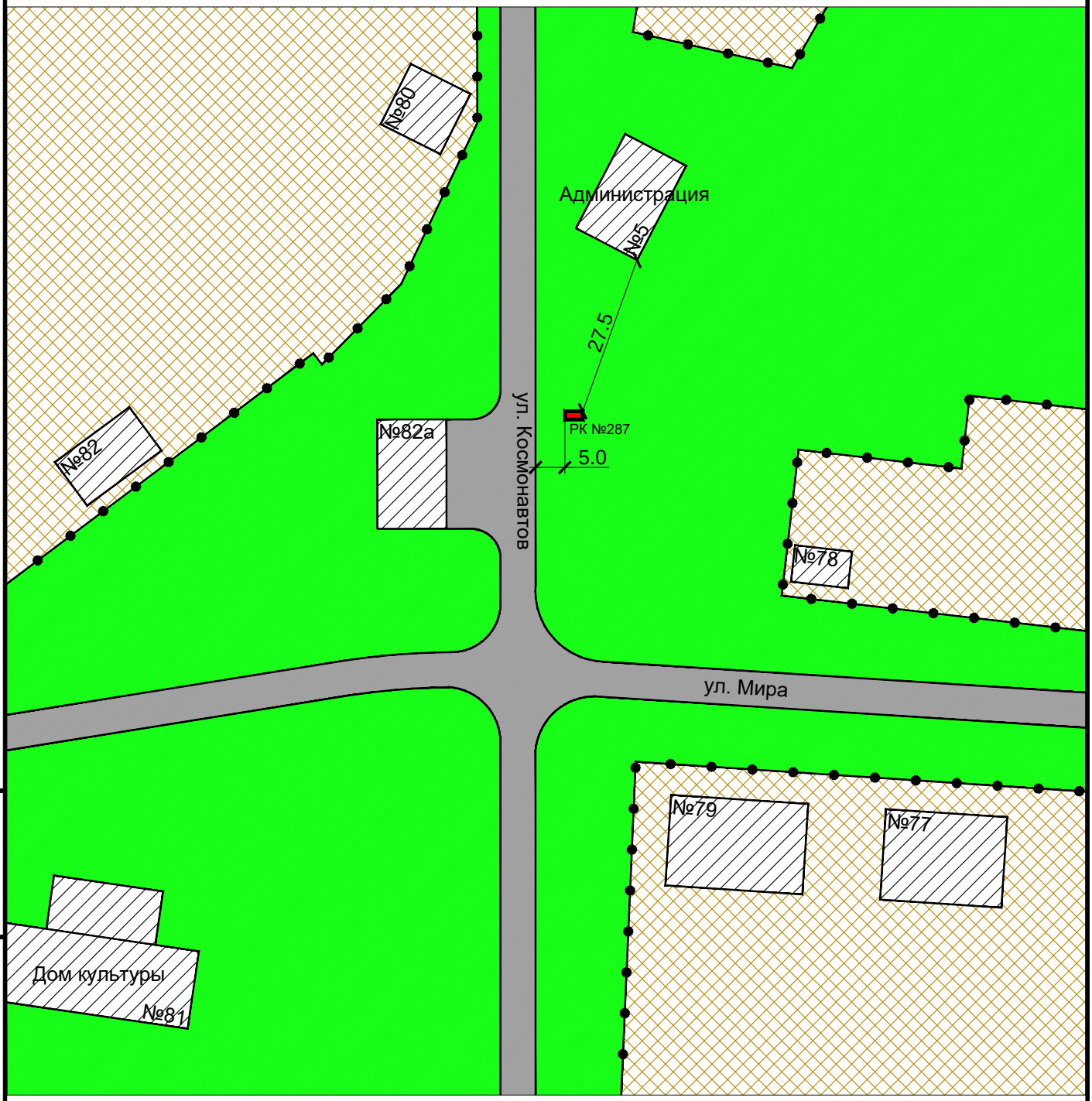

Взам инв. N

Подпись и дата

Инв. N подлин.

Изм.	Кол. уч.	Лист	N док.	Подп.	Дата

Карта размещения рекламной конструкции №287
Масштаб 1:1000

Рекламная конструкция №288
Проектируемая
Адрес: с. Новый Шарап, ул. Почтовая, 94
Тип 1 (рекламный щит, билборд)
Размер РК (м) - 3,0 х 6,0
Площадь РК - 18 кв.м.
Количество сторон - 2

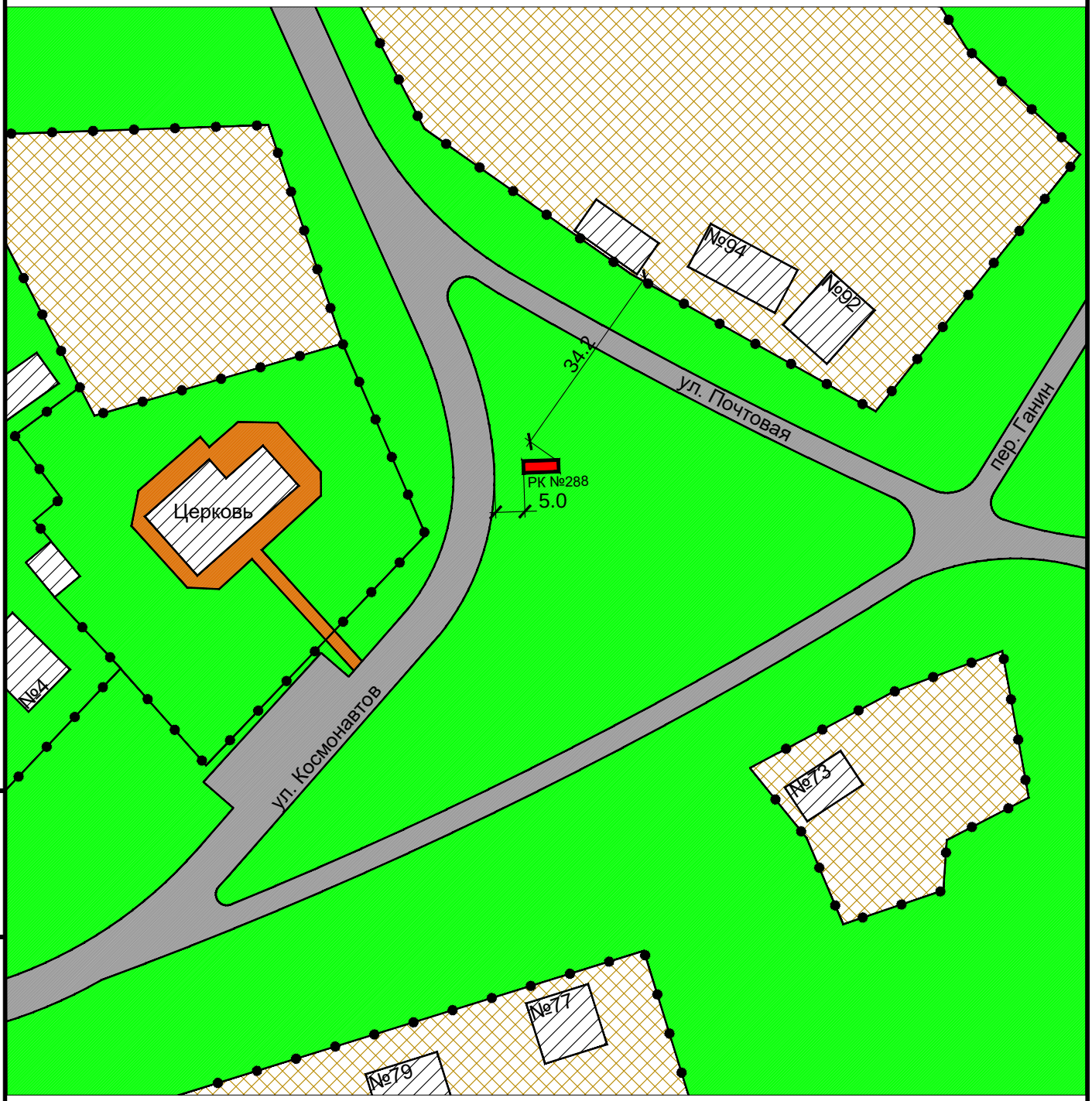

Взам инв. N

Подпись и дата

Инв. N подлин.

Изм.	Кол. уч.	Лист	N док.	Подп.	Дата

Карта размещения рекламной конструкции №288
Масштаб 1:1000

Рекламная конструкция №289
Проектируемая
Адрес: пос. Петровский, ул. Шилова, 2
Тип 1 (рекламный щит, билборд)
Размер РК (м) - 3,0 х 6,0
Площадь РК - 18 кв.м.
Количество сторон - 2

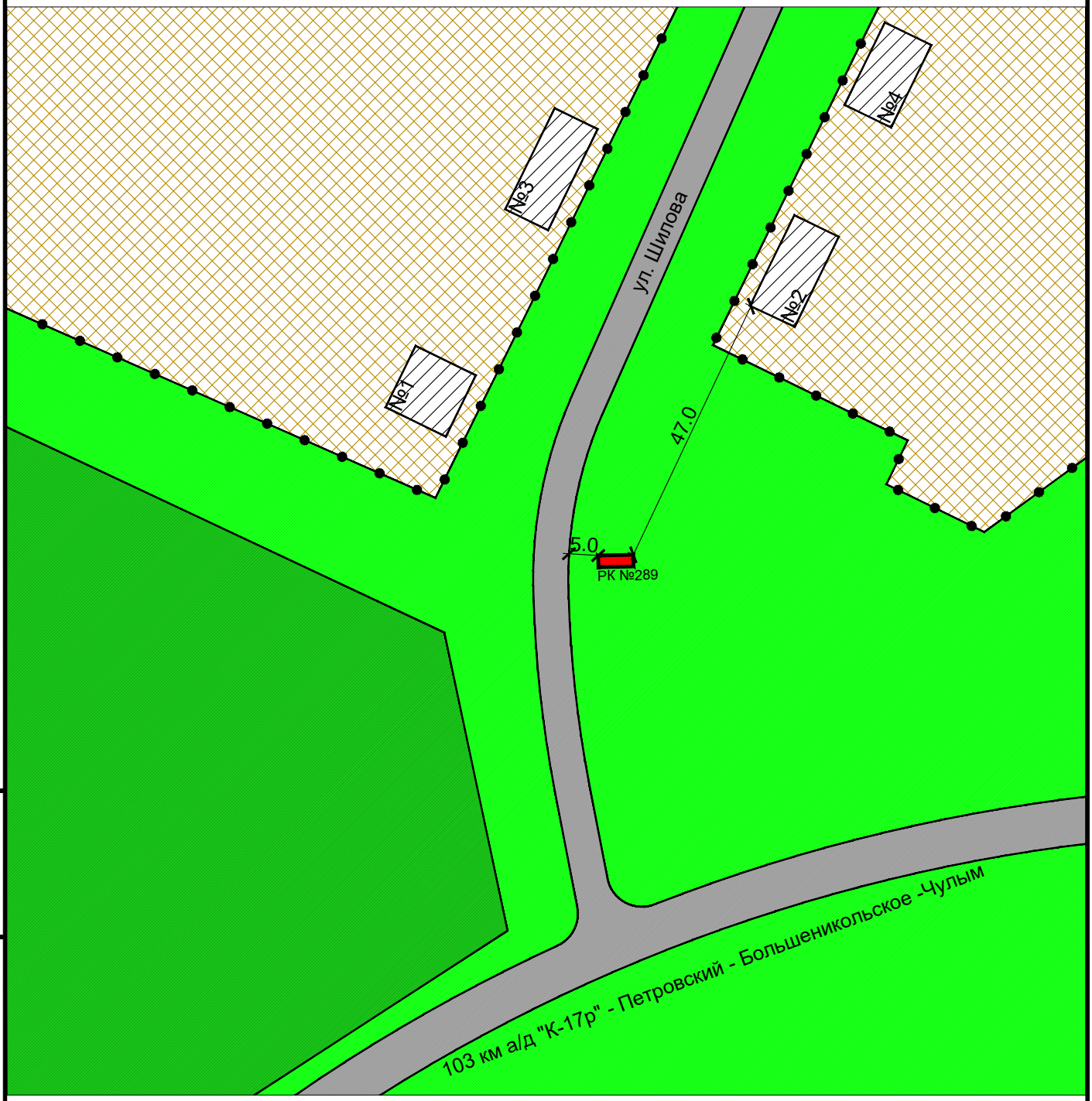

Взам инв. N

Подпись и дата

Инв. N подлин.

Изм.	Кол. уч.	Лист	N док.	Подп.	Дата

Карта размещения рекламной конструкции №289
Масштаб 1:1000

Рекламная конструкция №290
Проектируемая
Адрес: пос. Петровский, ул. Шилова, 2
Тип 2 (сити-формат)
Размер РК (м) - 1,2 х 1,8
Площадь РК - 2,16 кв.м.
Количество сторон - 2

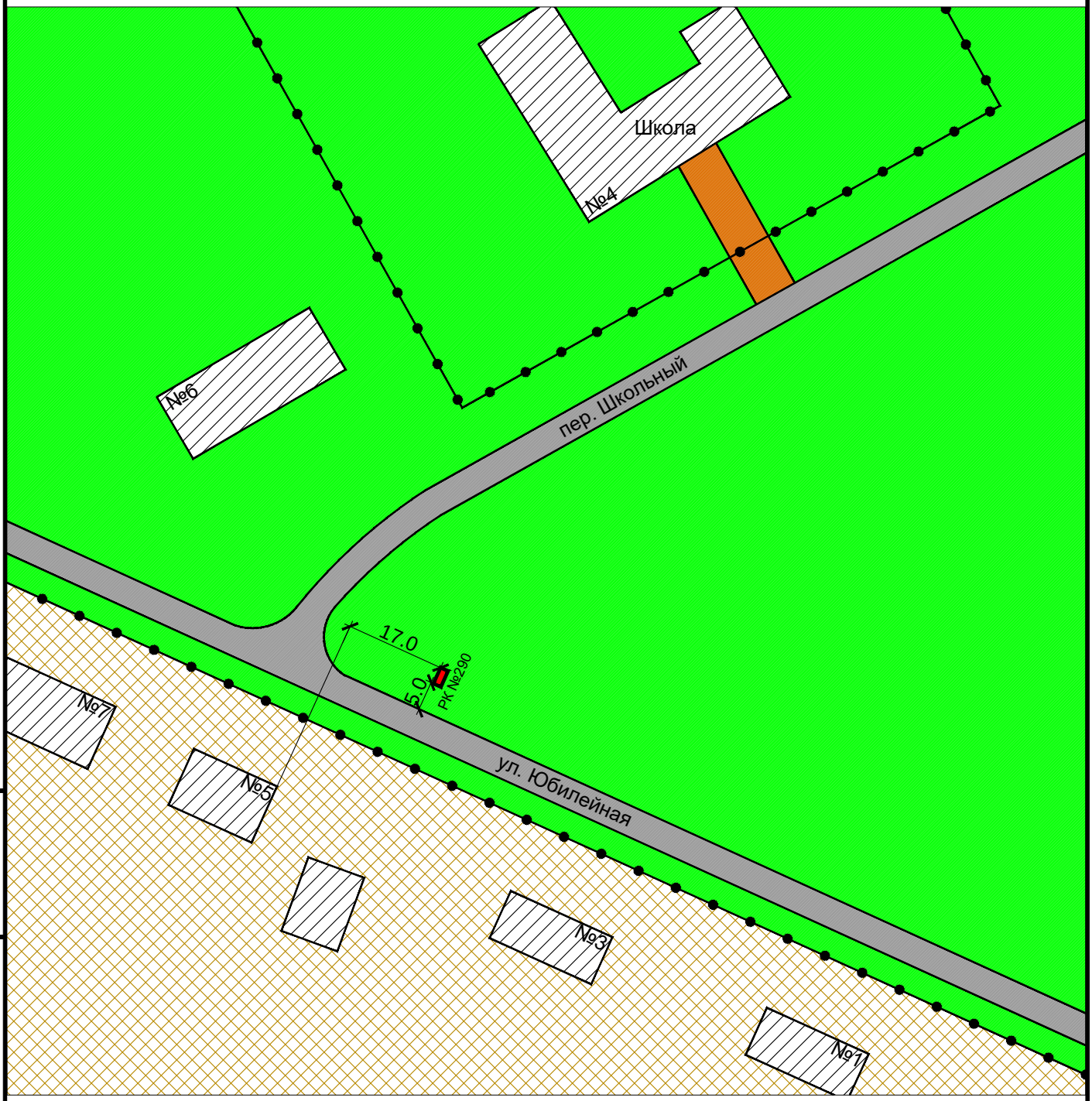

Взам инв. N

Подпись и дата

Инв. N подлин.

Изм.	Кол. уч.	Лист	N док.	Подп.	Дата

Карта размещения рекламной конструкции №290
Масштаб 1:1000

Лист 180

Рекламная конструкция №291
Проектируемая
Адрес: пос. Петровский, ул. Октябрьская, 62
Тип 1 (рекламный щит, билборд)
Размер РК (м) - 3,0 х 6,0
Площадь РК - 18 кв.м.
Количество сторон - 2

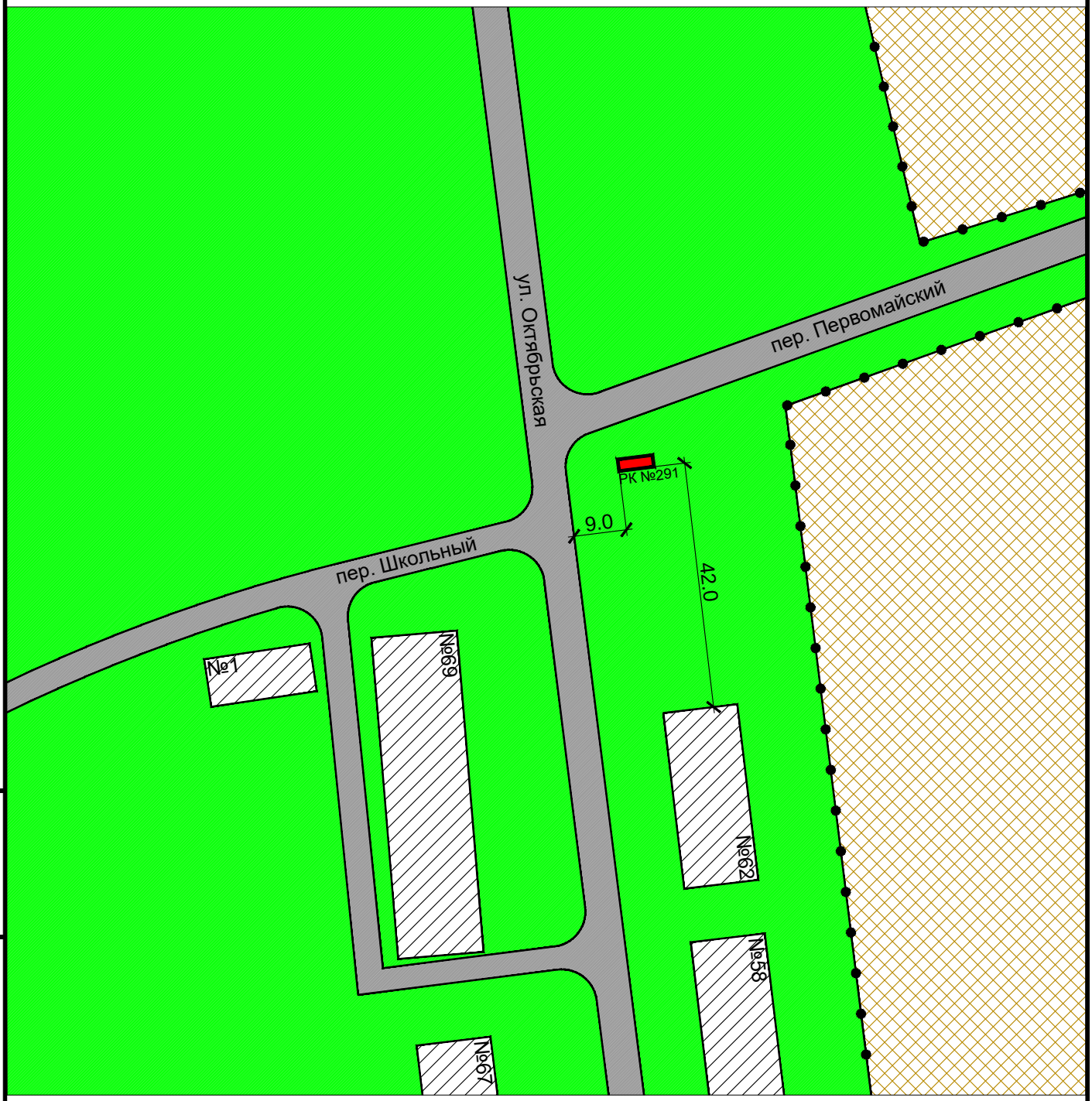

Взам инв. N	Подпись и дата	Инв. N подлин.

Изм.	Кол. уч.	Лист	N док.	Подп.	Дата

Карта размещения рекламной конструкции №291
Масштаб 1:1000

Лист
181

Рекламная конструкция №292
Проектируемая
Адрес: п. Петровский, ул. Октябрьская, 59
Тип 1 (рекламный щит, билборд)
Размер РК (м) - 3,0 х 6,0
Площадь РК - 18 кв.м.
Количество сторон - 2

Взам инв. N

Подпись и дата

Инв. N подлин.

Изм.	Кол. уч.	Лист	N док.	Подп.	Дата

Карта размещения рекламной конструкции №292
Масштаб 1:1000

Лист 182

Рекламная конструкция №293
Проектируемая
Адрес: пос. Петровский, ул. Октябрьская, 59
Тип 3 (Ситилайт)
Размер РК (м) - 1,8 х 1,2
Площадь РК - 2,16 кв.м.
Количество сторон - 2

Взам инв. N

Подпись и дата

Инв. N подлин.

Изм.	Кол. уч.	Лист	N док.	Подп.	Дата

Карта размещения рекламной конструкции №293
Масштаб 1:1000

Лист 183

Рекламная конструкция №294
Проектируемая
Адрес: пос. Петровский, ул. Октябрьская, 55
Тип 2 (сити-формат)
Размер РК (м) - 1,2 х 1,8
Площадь РК - 2,16 кв.м.
Количество сторон - 2

Взам инв. N	Подпись и дата	Инв. N подлин.

Изм.	Кол. уч.	Лист	N док.	Подп.	Дата

Карта размещения рекламной конструкции №294
Масштаб 1:1000

Лист
184

Рекламная конструкция №295
Проектируемая
Адрес: пос. Петровский, ул. Октябрьская, 53
Тип 2 (сити-формат)
Размер РК (м) - 1,2 х 1,8
Площадь РК - 2,16 кв.м.
Количество сторон - 2

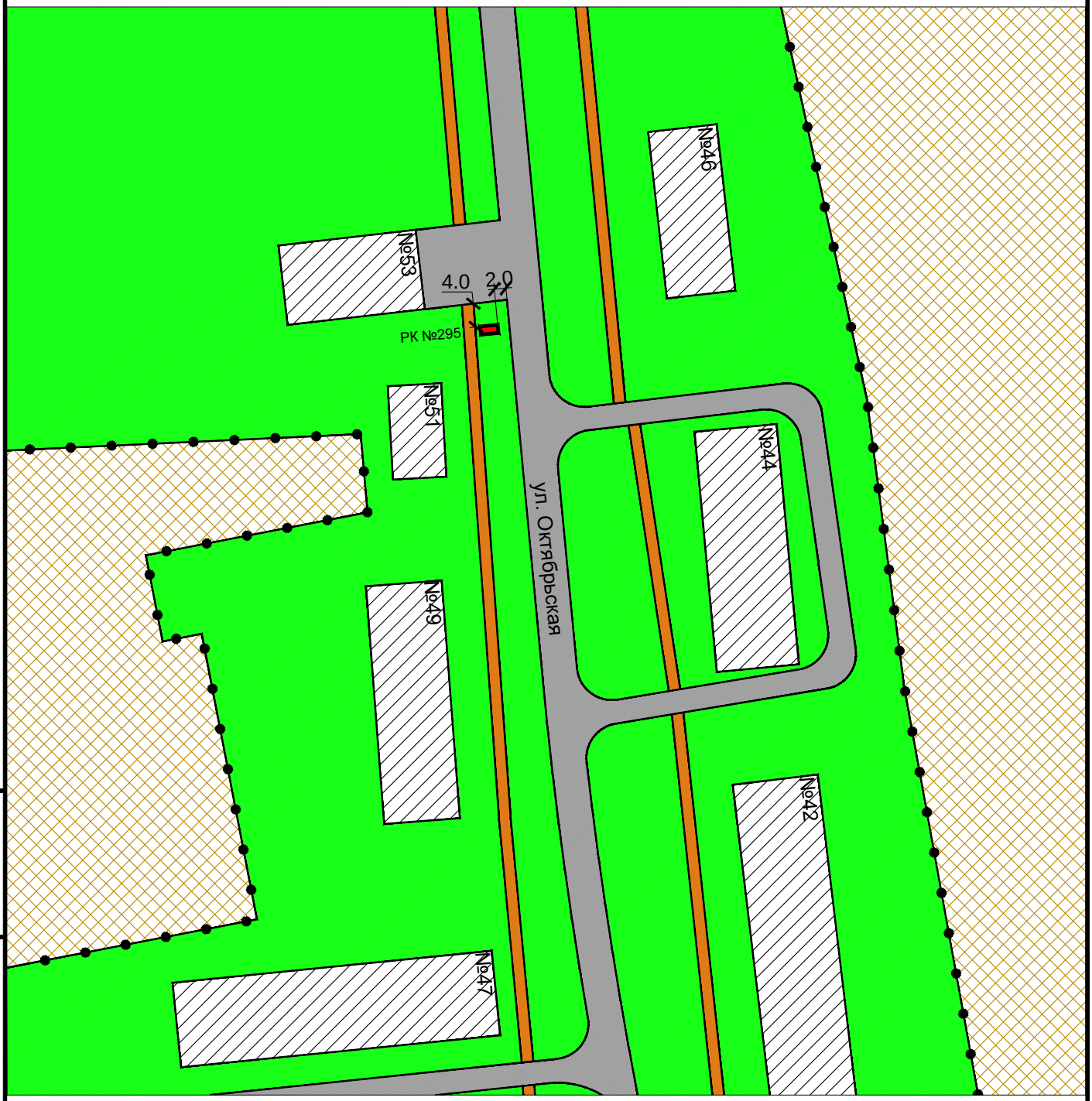

Взам инв. N

Подпись и дата

Инв. N подлин.

Изм.	Кол. уч.	Лист	N док.	Подп.	Дата

Карта размещения рекламной конструкции №295
Масштаб 1:1000

Лист 185

Рекламная конструкция №296
Проектируемая
Адрес: п. Петровский, ул. Октябрьская, 42
Тип 3 (Ситилайт)
Размер РК (м) - 1,8 х 1,2
Площадь РК - 2,16 кв.м.
Количество сторон - 2

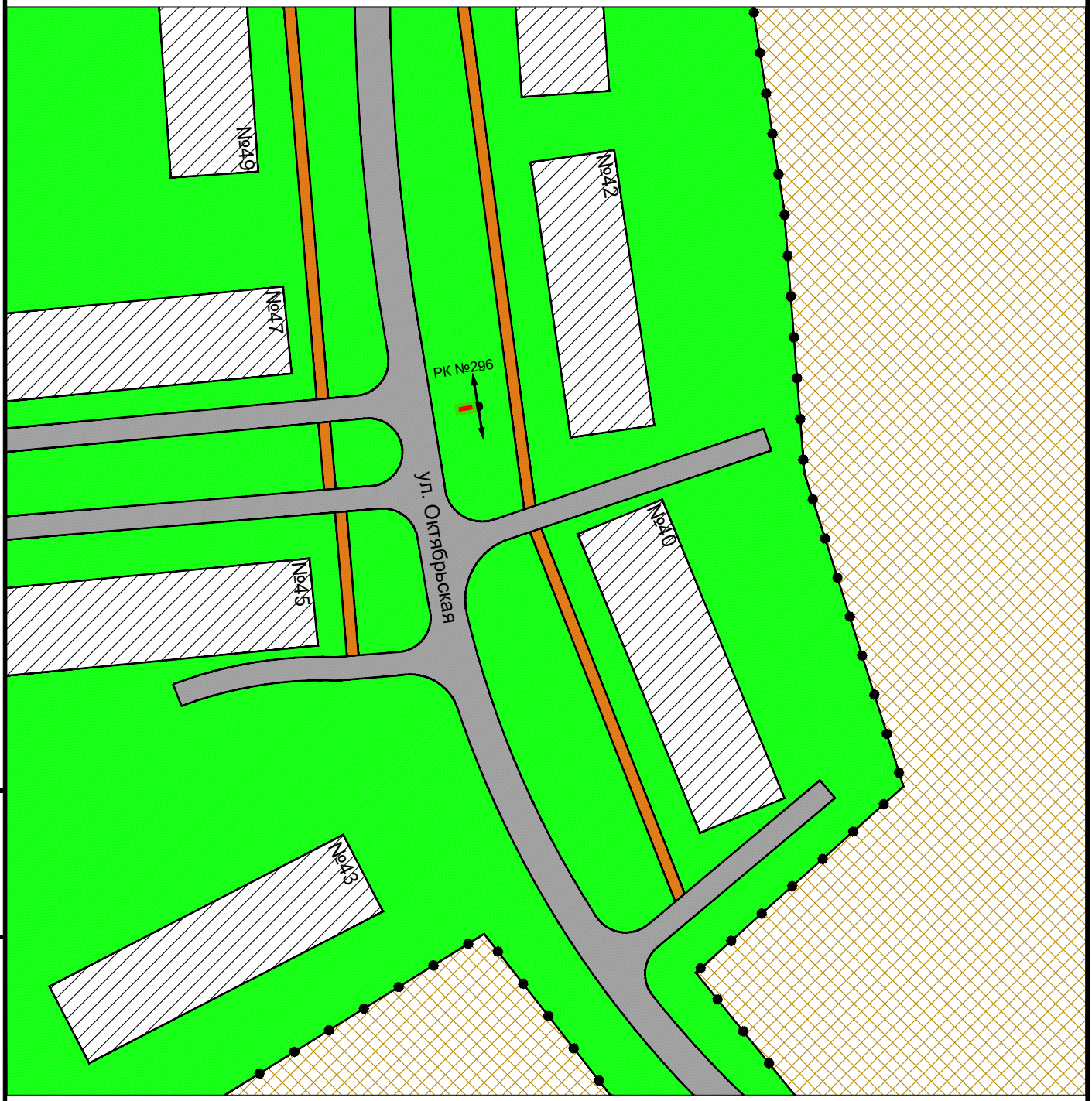

Взам инв. N

Подпись и дата

Инв. N подлин.

Изм.	Кол. уч.	Лист	N док.	Подп.	Дата

Карта размещения рекламной конструкции №296
Масштаб 1:1000

Лист
186

Рекламная конструкция №297
Проектируемая
Адрес: пос. Петровский, ул. Октябрьская, 4
Тип 1 (рекламный щит, билборд)
Размер РК (м) - 3,0 х 6,0
Площадь РК - 18 кв.м.
Количество сторон - 2

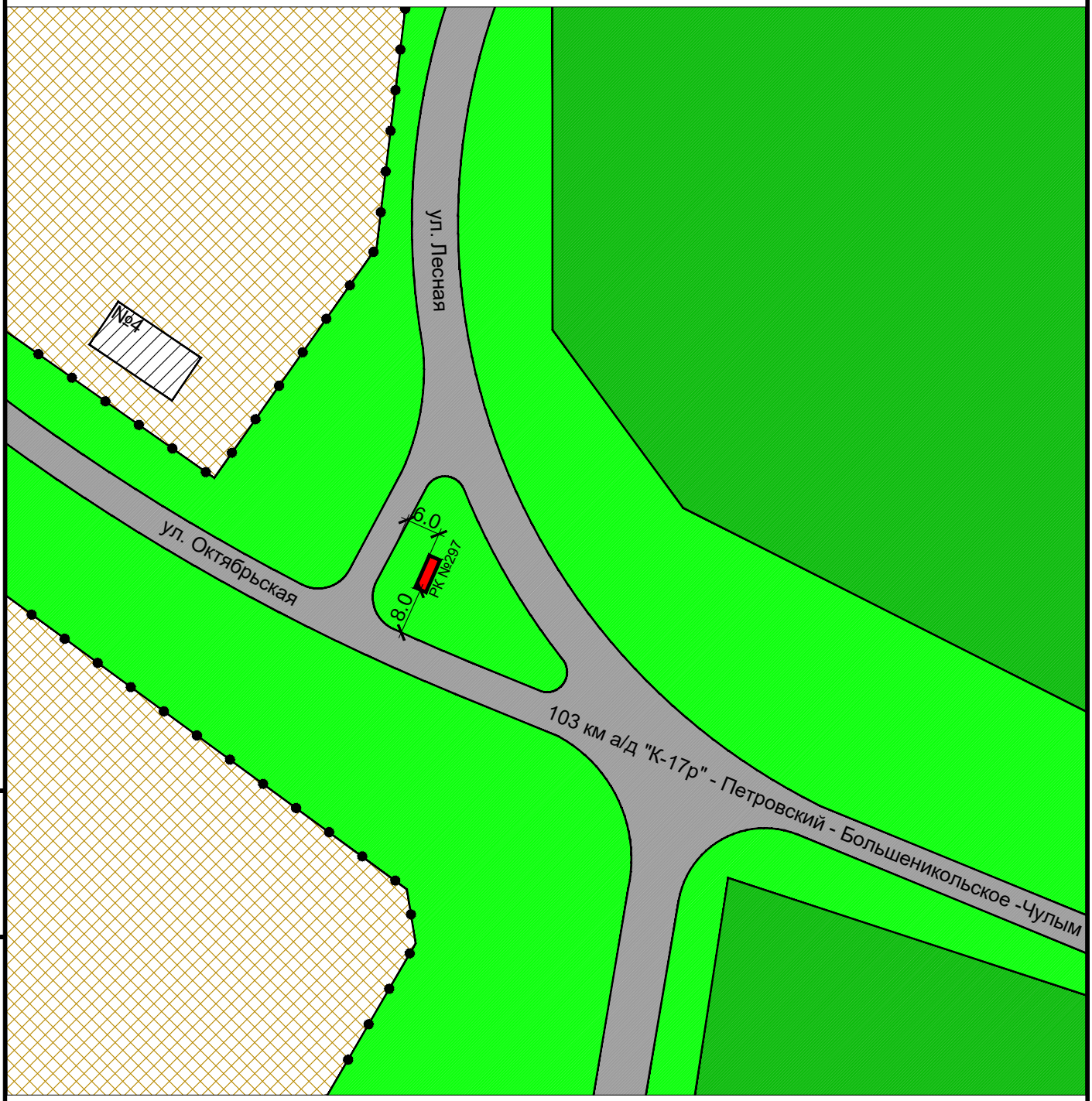

Взам инв. N

Подпись и дата

Инв. N подлин.

Изм.	Кол. уч.	Лист	N док.	Подп.	Дата

Карта размещения рекламной конструкции №297
Масштаб 1:1000

Рекламная конструкция №298
Проектируемая
Адрес: пос. Пролетарский, ул. Школьная, 32
Тип 1 (рекламный щит, билборд)
Размер РК (м) - 3,0 х 6,0
Площадь РК - 18 кв.м.
Количество сторон - 2

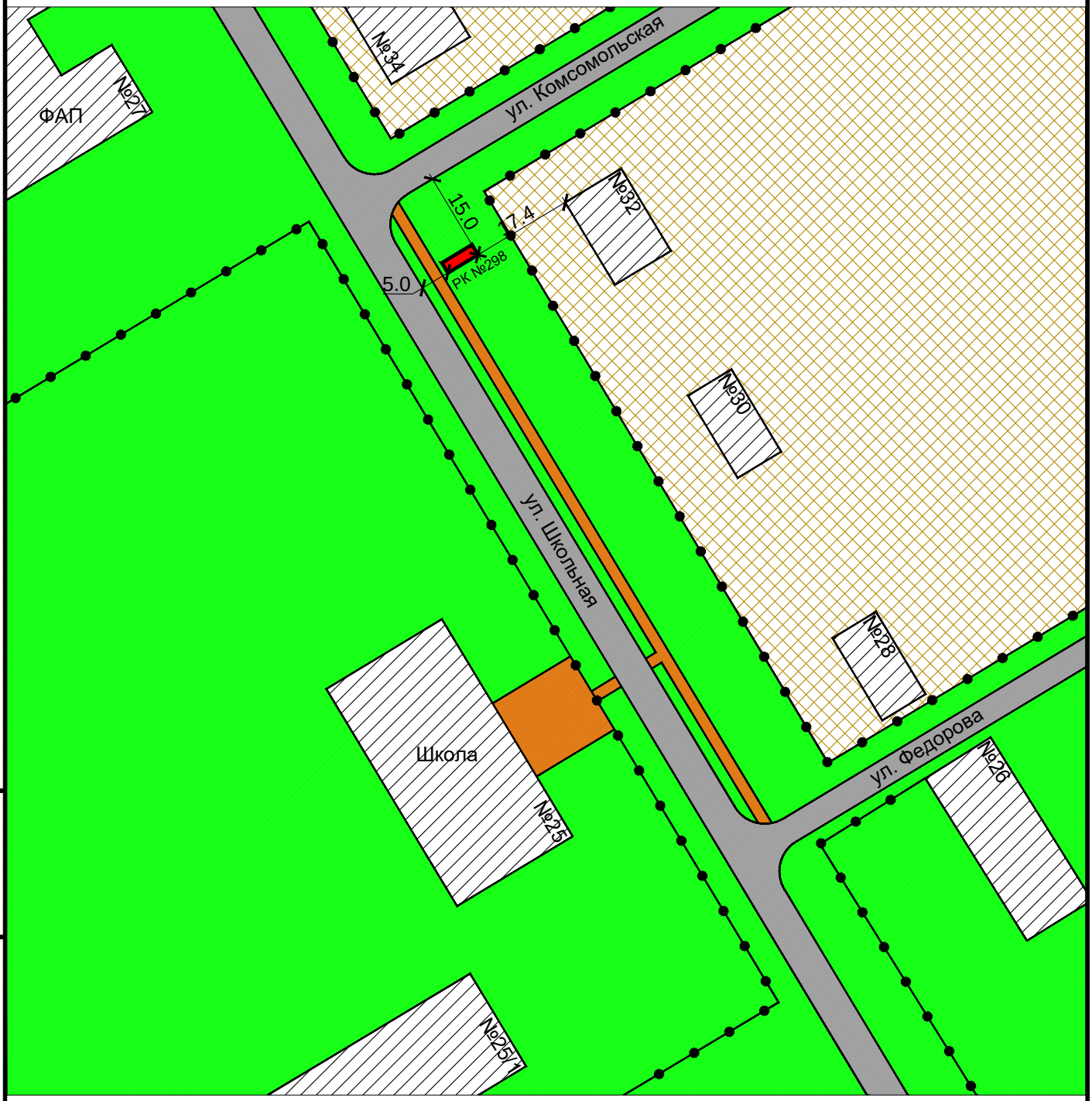

Взам инв. N

Подпись и дата

Инв. N подлин.

Изм.	Кол. уч.	Лист	N док.	Подп.	Дата

Карта размещения рекламной конструкции №298
Масштаб 1:1000

Лист 188

Рекламная конструкция №299
Проектируемая
Адрес: пос. Пролетарский, ул. Школьная, 21
Тип 2 (сити-формат)
Размер РК (м) - 1,2 х 1,8
Площадь РК - 2,16 кв.м.
Количество сторон - 2

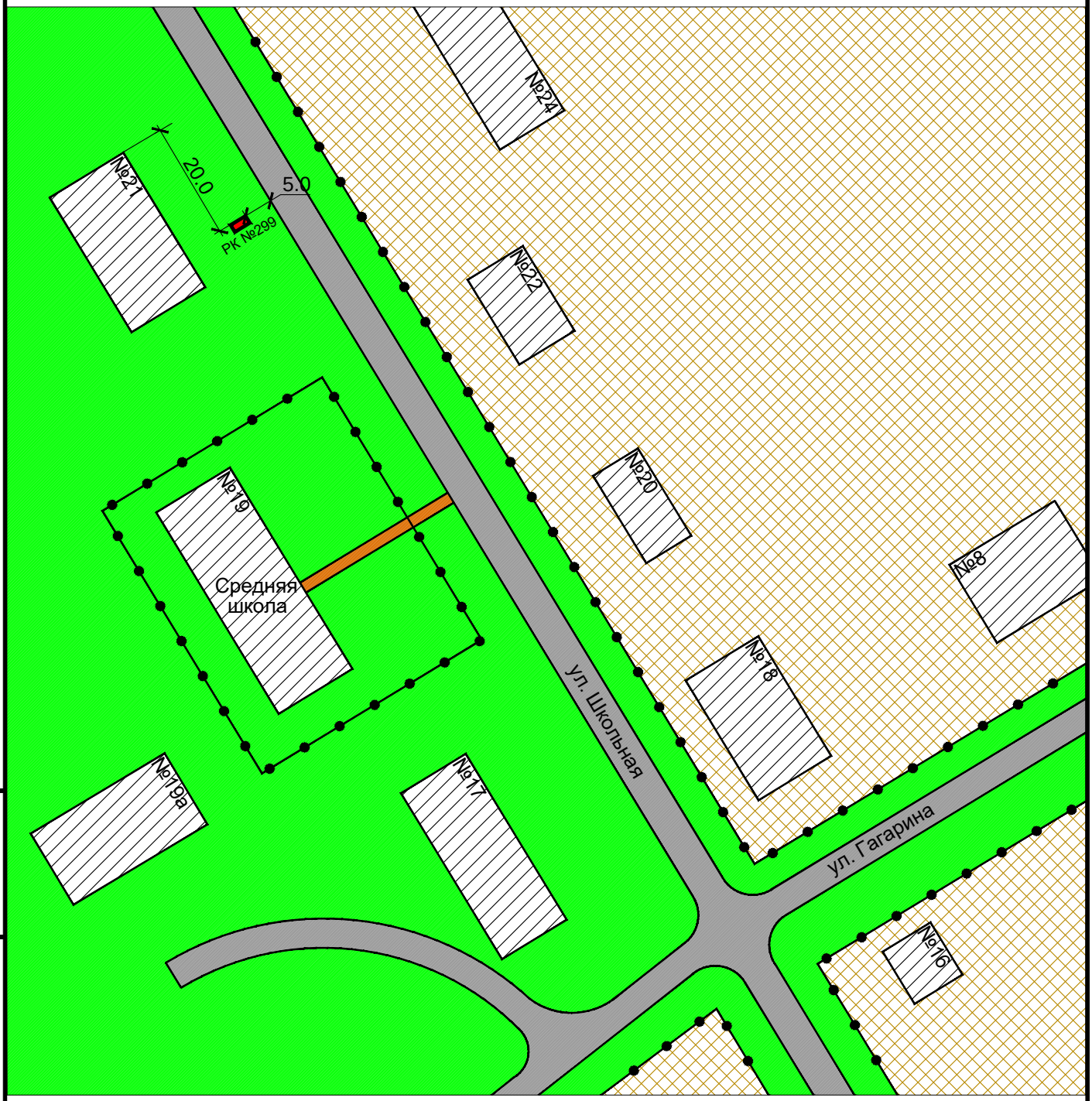

Взам инв. N

Подпись и дата

Инв. N подлин.

Изм.	Кол. уч.	Лист	N док.	Подп.	Дата

Карта размещения рекламной конструкции №299
Масштаб 1:1000

Рекламная конструкция №300
Проектируемая
Адрес: пос. Пролетарский, ул. Ленина, 9
Тип 1 (рекламный щит, билборд)
Размер РК (м) - 3,0 х 6,0
Площадь РК - 18 кв.м.
Количество сторон - 2

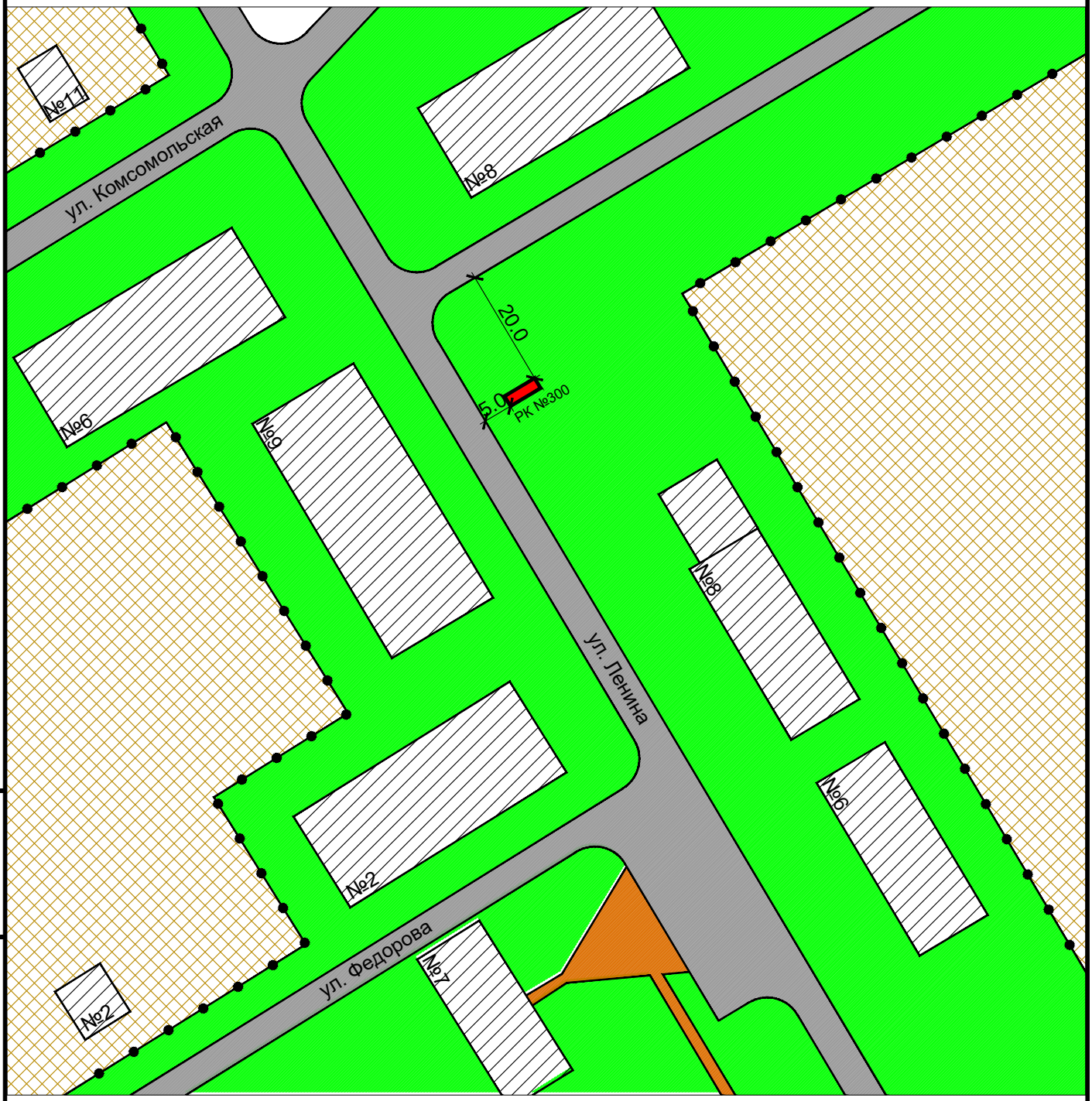

Взам инв. N

Подпись и дата

Инв. N подлин.

Изм.	Кол. уч.	Лист	N док.	Подп.	Дата

Карта размещения рекламной конструкции №300
Масштаб 1:1000

Лист 190

Рекламная конструкция №301
Проектируемая
Адрес: пос. Пролетарский, ул. Ленина, 8
Тип 3 (Ситилайт)
Размер РК (м) - 1,8 х 1,2
Площадь РК - 2,16 кв.м.
Количество сторон - 2

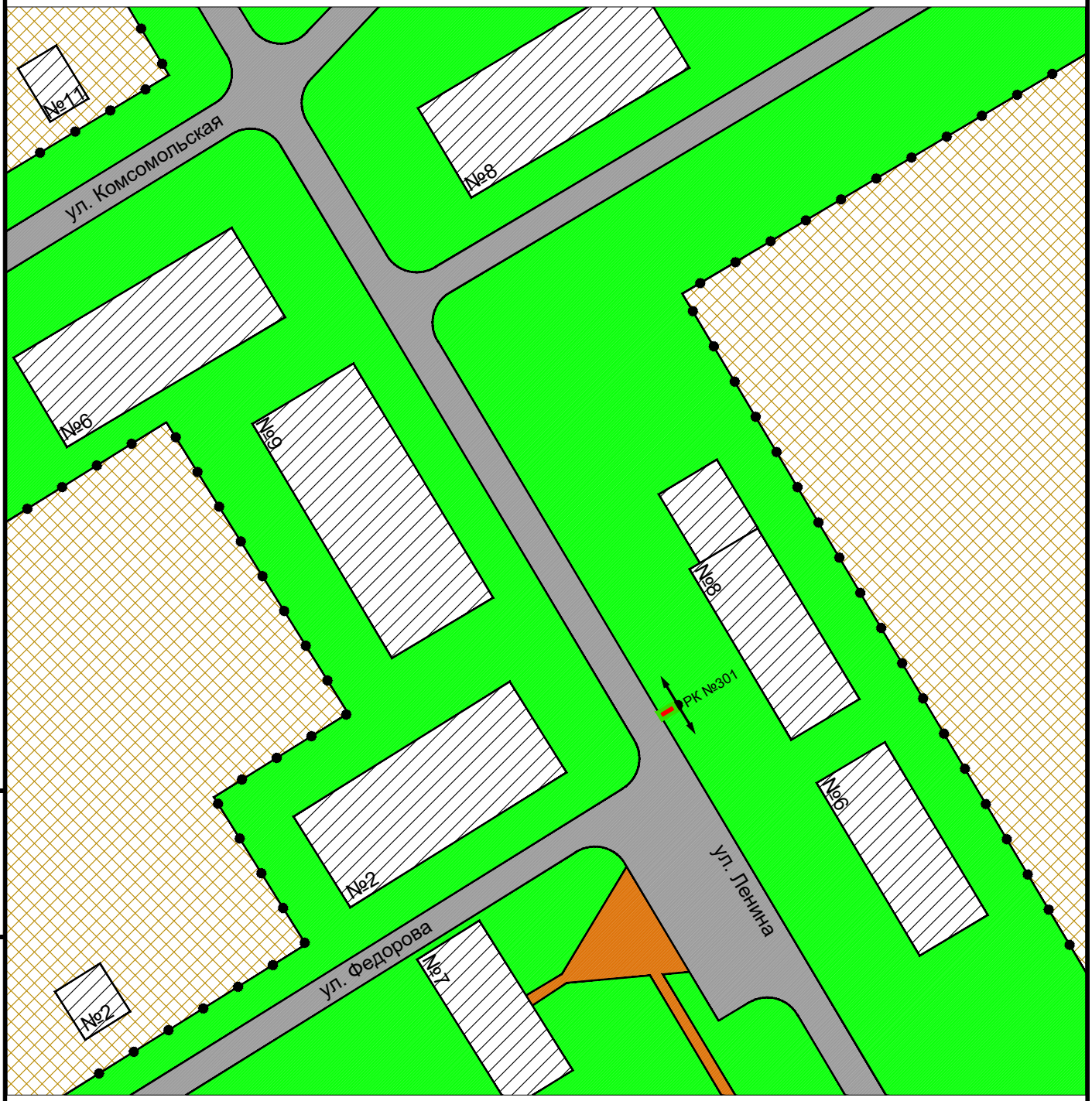

Взам инв. N

Подпись и дата

Инв. N подлин.

Изм.	Кол. уч.	Лист	N док.	Подп.	Дата

Карта размещения рекламной конструкции №301
Масштаб 1:1000

Рекламная конструкция №302
Проектируемая
Адрес: пос. Пролетарский, ул. Ленина, 7
Тип 1 (рекламный щит, билборд)
Размер РК (м) - 3,0 х 6,0
Площадь РК - 18 кв.м.
Количество сторон - 2

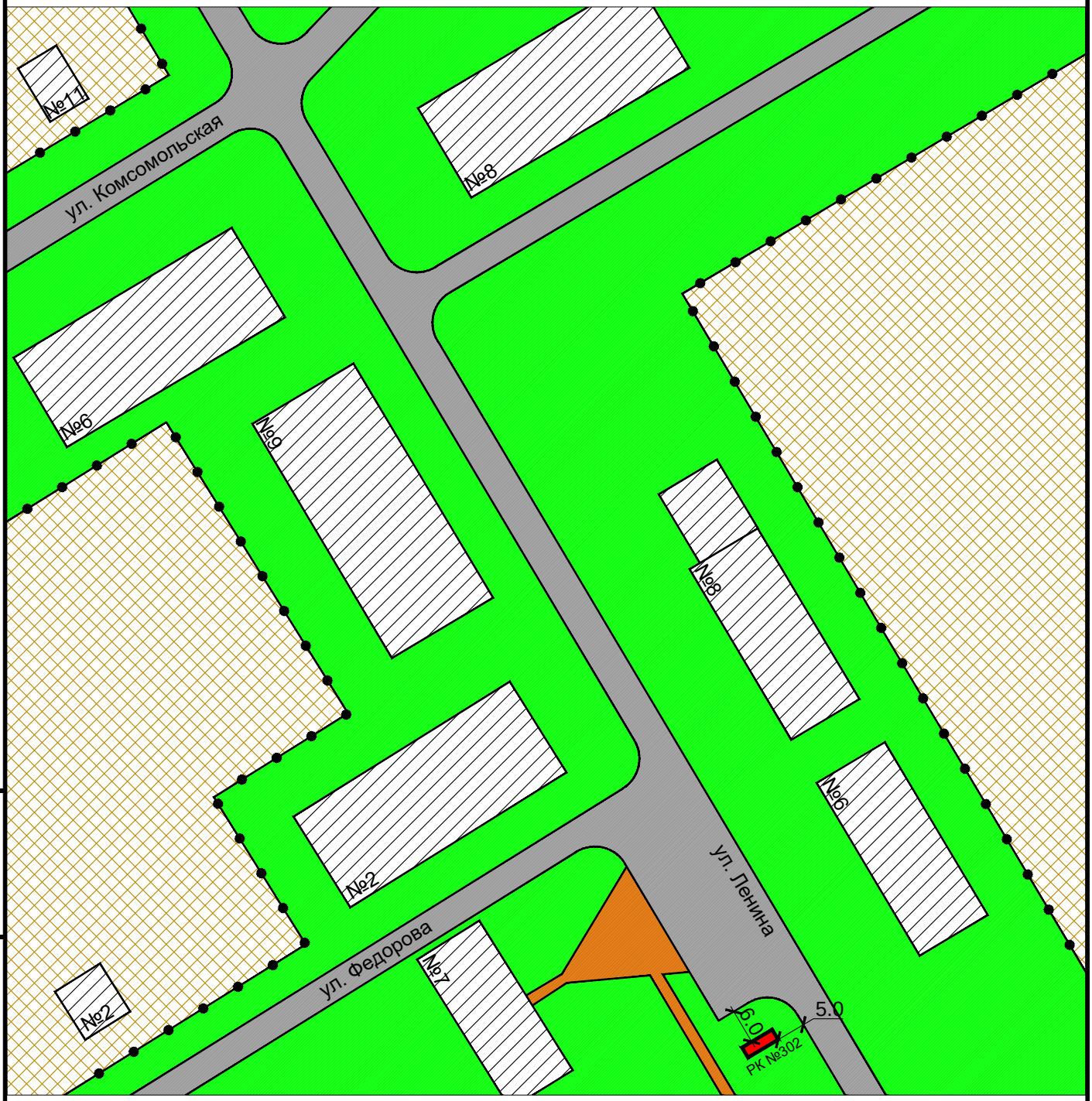

Взам инв. N

Подпись и дата

Инв. N подлин.

Изм.	Кол. уч.	Лист	N док.	Подп.	Дата

Карта размещения рекламной конструкции №302
Масштаб 1:1000

Лист 192

Рекламная конструкция №303
Проектируемая
Адрес: пос. Пролетарский, ул. Ленина, 5
Тип 2 (сити-формат)
Размер РК (м) - 1,2 х 1,8
Площадь РК - 2,16 кв.м.
Количество сторон - 2

Взам инв. N

Подпись и дата

Инв. N подлин.

Изм.	Кол. уч.	Лист	N док.	Подп.	Дата

Карта размещения рекламной конструкции №303
Масштаб 1:1000

Рекламная конструкция №304
Проектируемая
Адрес: пос. Пролетарский, ул. Ленина, 5
Тип 3 (Ситилайт)
Размер РК (м) - 1,8 х 1,2
Площадь РК - 2,16 кв.м.
Количество сторон - 2

Взам инв. N

Подпись и дата

Инв. N подлин.

Изм.	Кол. уч.	Лист	N док.	Подп.	Дата

Карта размещения рекламной конструкции №304
Масштаб 1:1000

Рекламная конструкция №305
Проектируемая
Адрес: пос. Пролетарский, ул. Ленина, 1
Тип 2 (сити-формат)
Размер РК (м) - 1,2 х 1,8
Площадь РК - 2,16 кв.м.
Количество сторон - 2

Взам инв. N

Подпись и дата

Инв. N подлин.

Изм.	Кол. уч.	Лист	N док.	Подп.	Дата

Карта размещения рекламной конструкции №305
Масштаб 1:1000

Рекламная конструкция №306
Проектируемая
Адрес: пос. Пролетарский, ул. Ленина, 2/4
Тип 1 (рекламный щит, билборд)
Размер РК (м) - 3,0 х 6,0
Площадь РК - 18 кв.м.
Количество сторон - 2

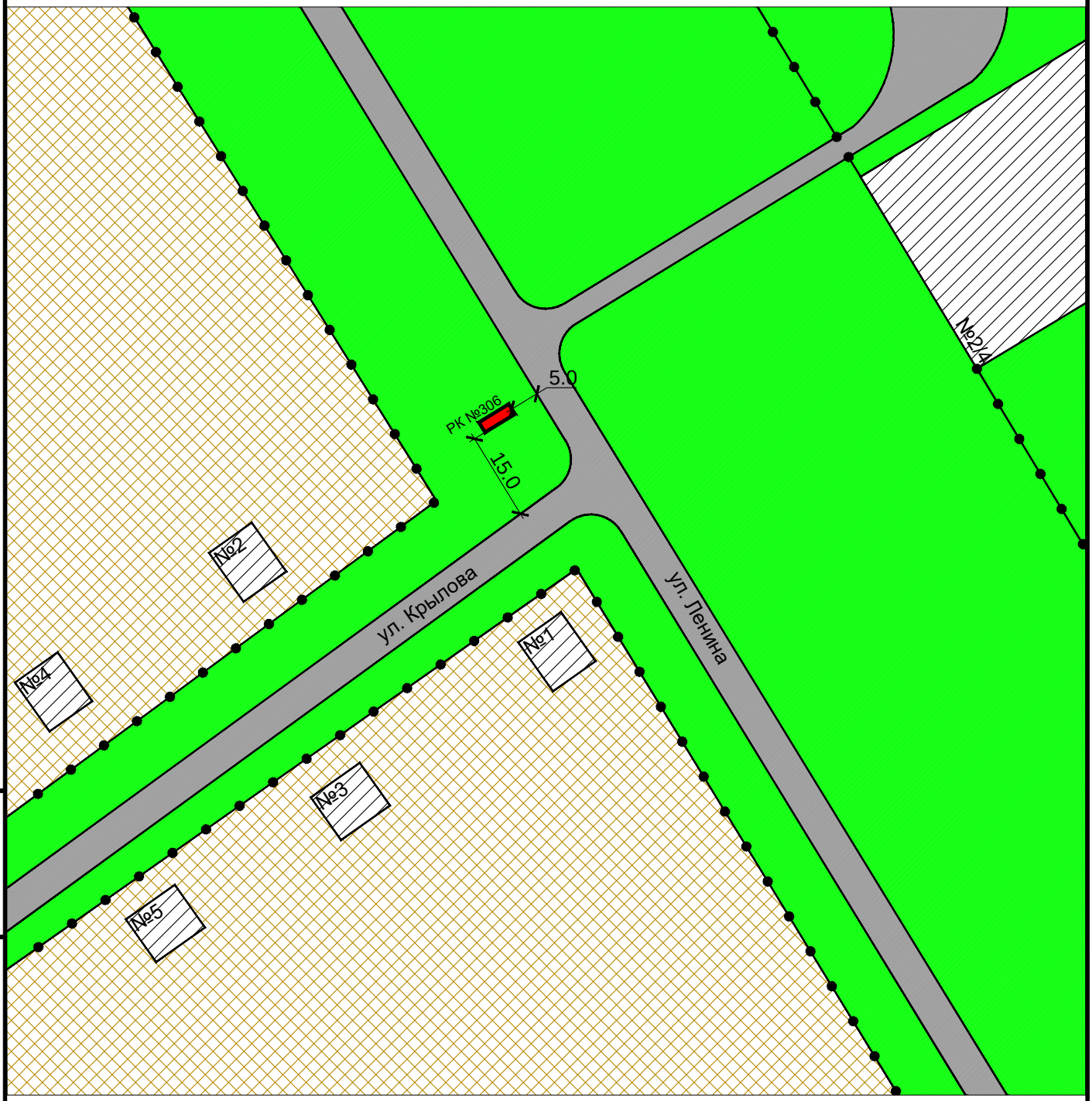

Взам инв. N

Подпись и дата

Инв. N подлин.

Изм.	Кол. уч.	Лист	N док.	Подп.	Дата

Карта размещения рекламной конструкции №306
Масштаб 1:1000

Рекламная конструкция №307
Проектируемая
Адрес: пос. Пролетарский, в 350 метрах южнее жилого дома по ул. Кирова, 3
Тип 1 (рекламный щит, билборд)
Размер РК (м) - 3,0 х 6,0
Площадь РК - 18 кв.м.
Количество сторон - 2

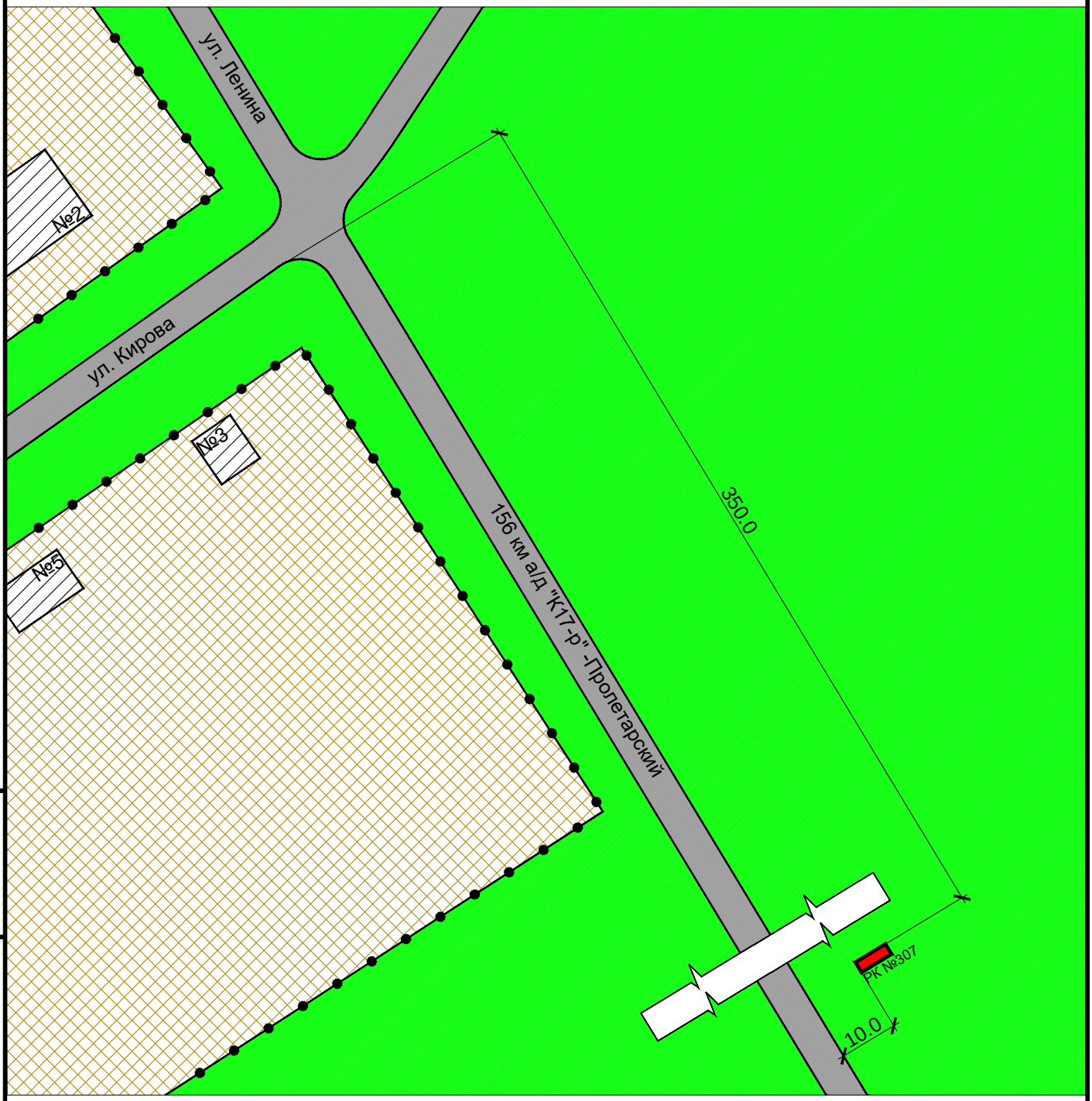

Взам инв. N

Подпись и дата

Инв. N подлин.

Изм.	Кол. уч.	Лист	N док.	Подп.	Дата

Карта размещения рекламной конструкции №307
Масштаб 1:1000

Рекламная конструкция №308
Проектируемая
Адрес: автодорога 50К-17Р 156 км + 100 м (слева)
Тип 1 (рекламный щит, билборд)
Размер РК (м) - 3,0 х 6,0
Площадь РК - 18 кв.м.
Количество сторон - 2



Взам инв. N

Подпись и дата

Инв. N подлин.

Изм.	Кол. уч.	Лист	N док.	Подп.	Дата

Карта размещения рекламной конструкции №308
Масштаб 1:1000

Лист 198

Рекламная конструкция №309
Проектируемая
Адрес: автодорога 50К-17Р 155 км + 300 м (справа)
Тип 1 (рекламный щит, билборд)
Размер РК (м) - 3,0 х 6,0
Площадь РК - 18 кв.м.
Количество сторон - 2



Взам инв. N

Подпись и дата

Инв. N подлин.

Изм.	Кол. уч.	Лист	N док.	Подп.	Дата

Карта размещения рекламной конструкции №309
Масштаб 1:1000

Рекламная конструкция №310
Существующая
Адрес: автодорога 50К-17Р 129 км + 200 м (справа)
Тип 1 (рекламный щит, билборд)
Размер РК (м) - 3,0 х 6,0
Площадь РК - 18 кв.м.
Количество сторон - 2

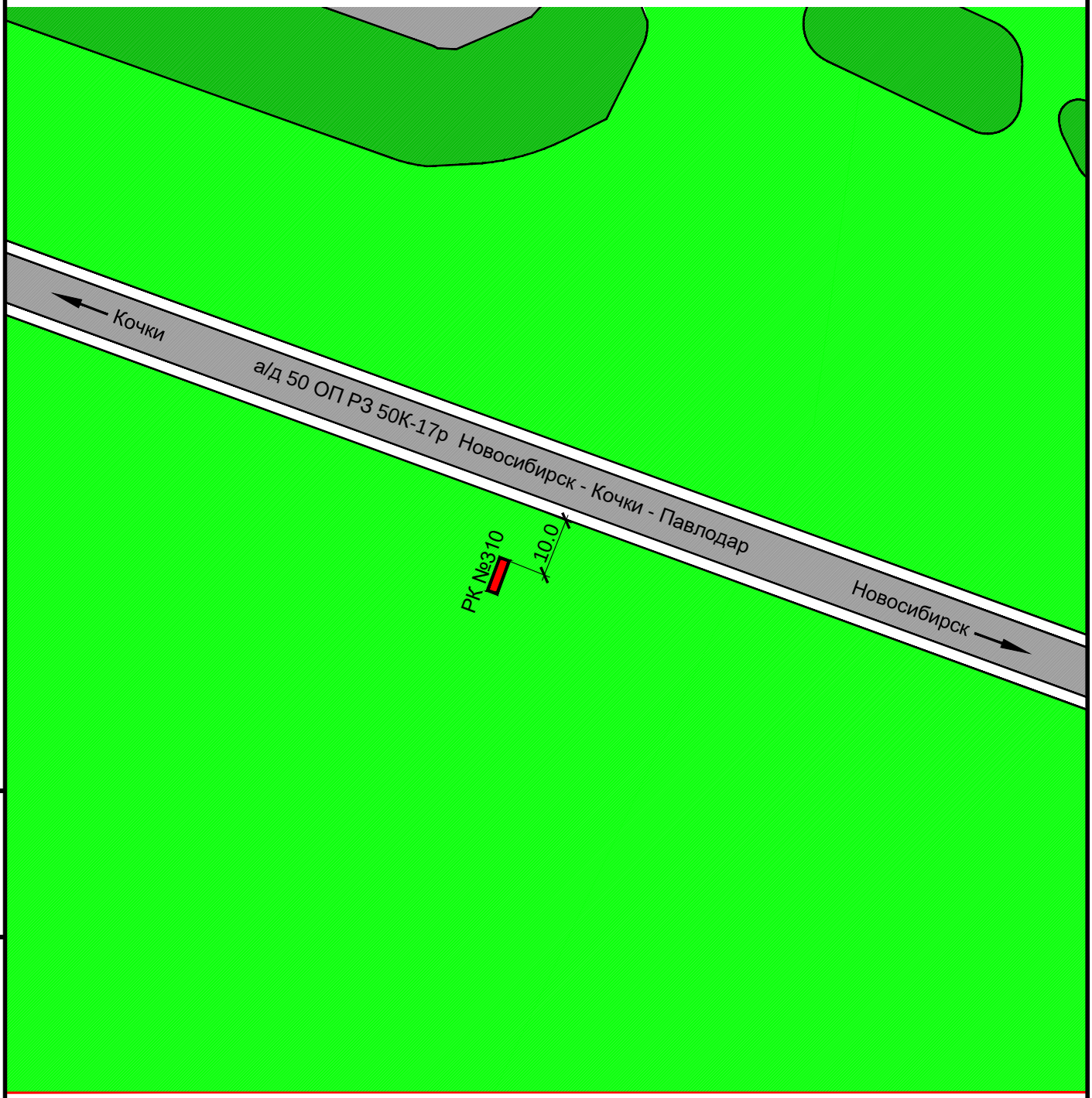

Взам инв. N

Подпись и дата

Инв. N подлин.

Изм.	Кол. уч.	Лист	N док.	Подп.	Дата

Карта размещения рекламной конструкции №310
Масштаб 1:1000

Лист 200

Рекламная конструкция №311
Существующая
Адрес: автодорога 50К-17Р 128 км + 800 м (справа)
Тип 1 (рекламный щит, билборд)
Размер РК (м) - 3,0 х 6,0
Площадь РК - 18 кв.м.
Количество сторон - 2



Взам инв. N

Подпись и дата

Инв. N подлин.

Изм.	Кол. уч.	Лист	N док.	Подп.	Дата

Карта размещения рекламной конструкции №311
Масштаб 1:1000

Лист 201

Рекламная конструкция №312
Проектируемая
Адрес: с. Рогалево, ул. Алтайская, 1
Тип 1 (рекламный щит, билборд)
Размер РК (м) - 3,0 х 6,0
Площадь РК - 18 кв.м.
Количество сторон - 2

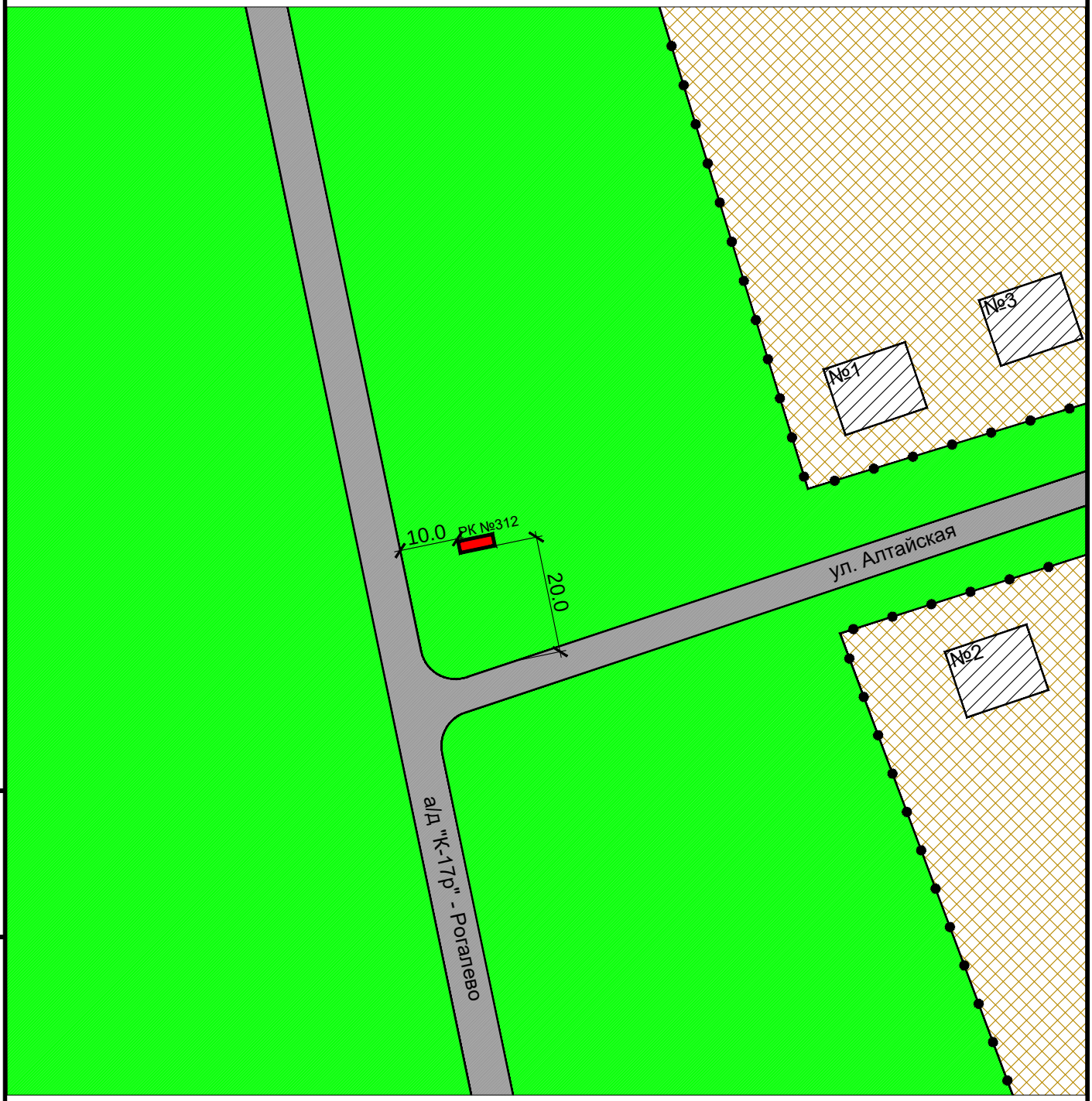

Взам инв. N

Подпись и дата

Инв. N подлин.

Изм.	Кол. уч.	Лист	N док.	Подп.	Дата

Карта размещения рекламной конструкции №312
Масштаб 1:1000

Лист
202

Рекламная конструкция №313
Проектируемая
Адрес: с. Рогалево, ул. Советская, 24
Тип 1 (рекламный щит, билборд)
Размер РК (м) - 3,0 х 6,0
Площадь РК - 18 кв.м.
Количество сторон - 2

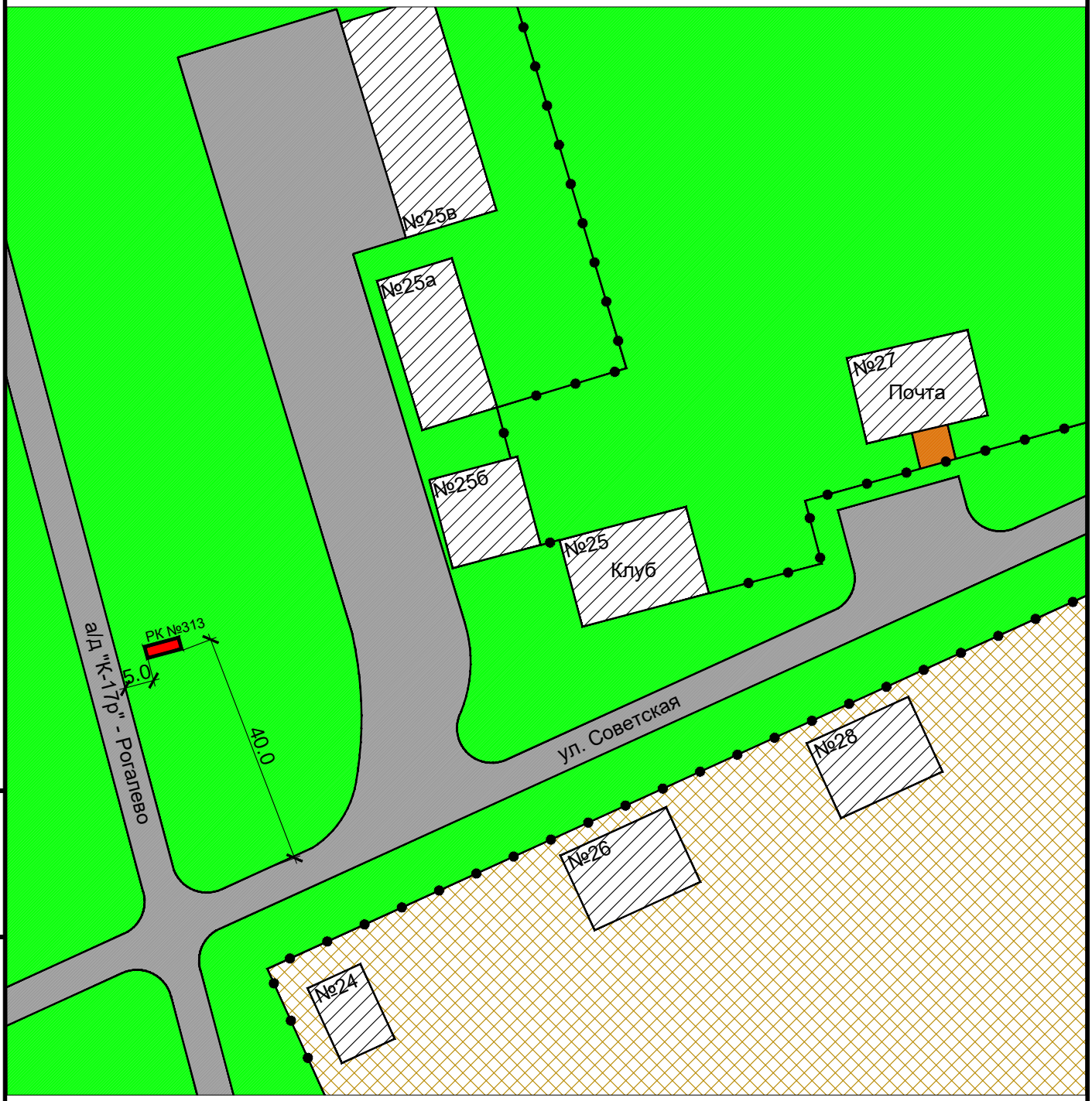

Взам инв. N

Подпись и дата

Инв. N подлин.

Изм.	Кол. уч.	Лист	N док.	Подп.	Дата

Карта размещения рекламной конструкции №313
Масштаб 1:1000

Лист 203

Рекламная конструкция №314
Проектируемая
Адрес: с. Рогалево, ул. Советская, 25
Тип 2 (сити-формат)
Размер РК (м) - 1,2 х 1,8
Площадь РК - 2,16 кв.м.
Количество сторон - 2

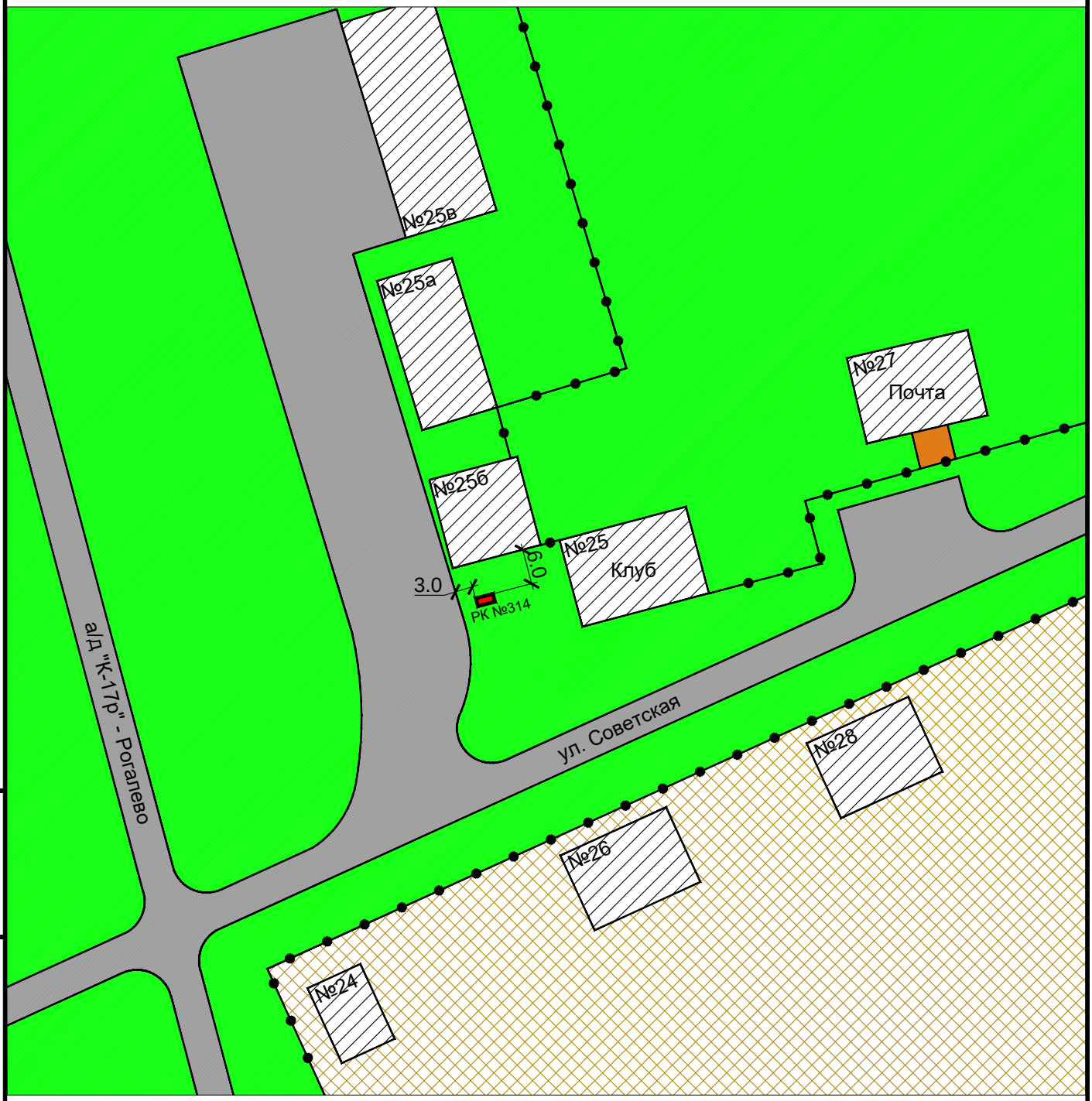

Взам инв. N	Подпись и дата	Инв. N подлин.

Изм.	Кол. уч.	Лист	N док.	Подп.	Дата	Карта размещения рекламной конструкции №314 Масштаб 1:1000	Лист 204

Рекламная конструкция №315
Проектируемая
Адрес: с. Рогалево, ул. Советская, 25
Тип 2 (сити-формат)
Размер РК (м) - 1,2 х 1,8
Площадь РК - 2,16 кв.м.
Количество сторон - 2

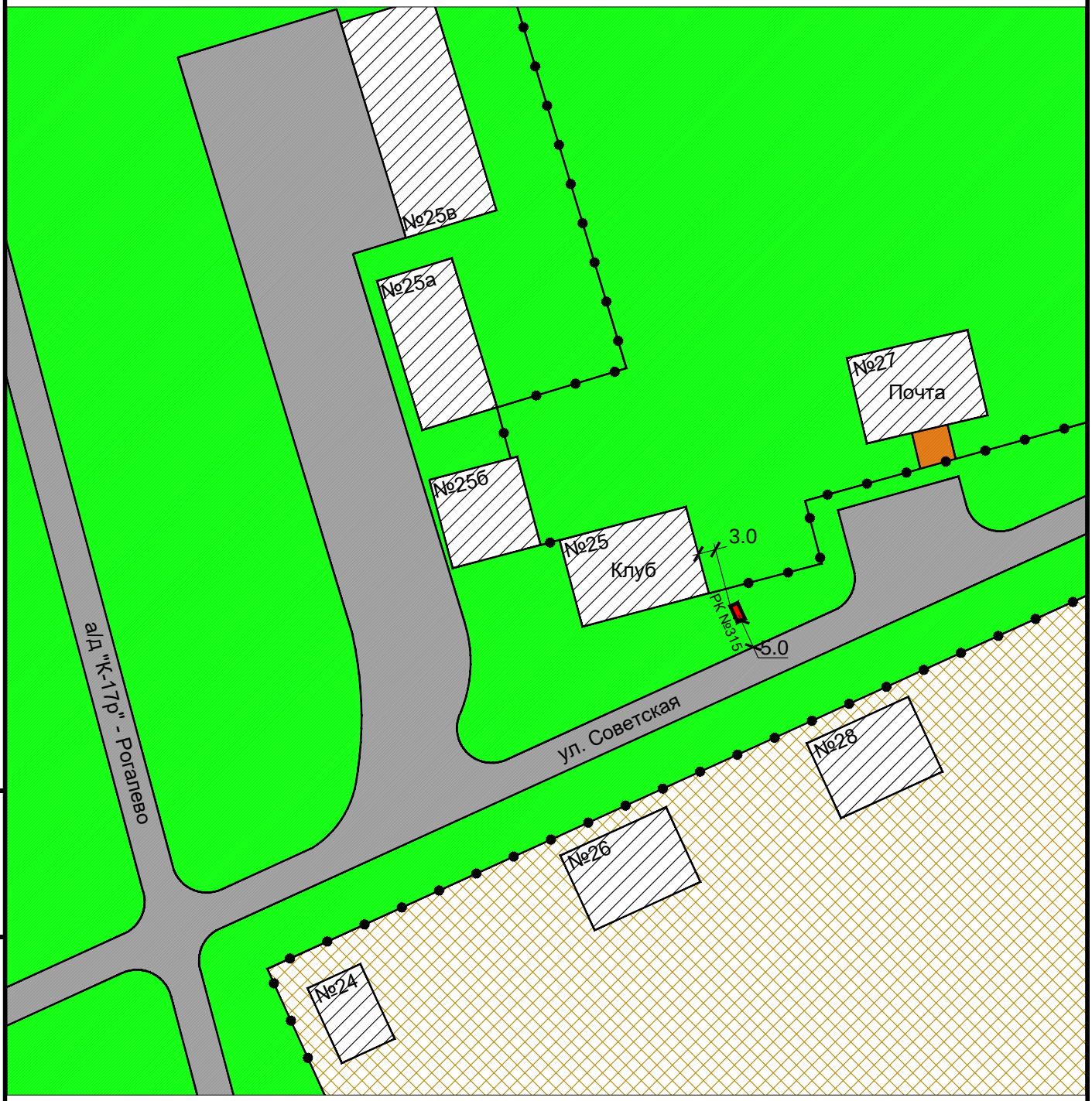

Взам инв. N

Подпись и дата

Инв. N подлин.

Изм.	Кол. уч.	Лист	N док.	Подп.	Дата

Карта размещения рекламной конструкции №315
Масштаб 1:1000

Лист 205

Рекламная конструкция №316
Проектируемая
Адрес: с. Рогалево, ул. Школьная, 3
Тип 2 (сити-формат)
Размер РК (м) - 1,2 х 1,8
Площадь РК - 2,16 кв.м.
Количество сторон - 2

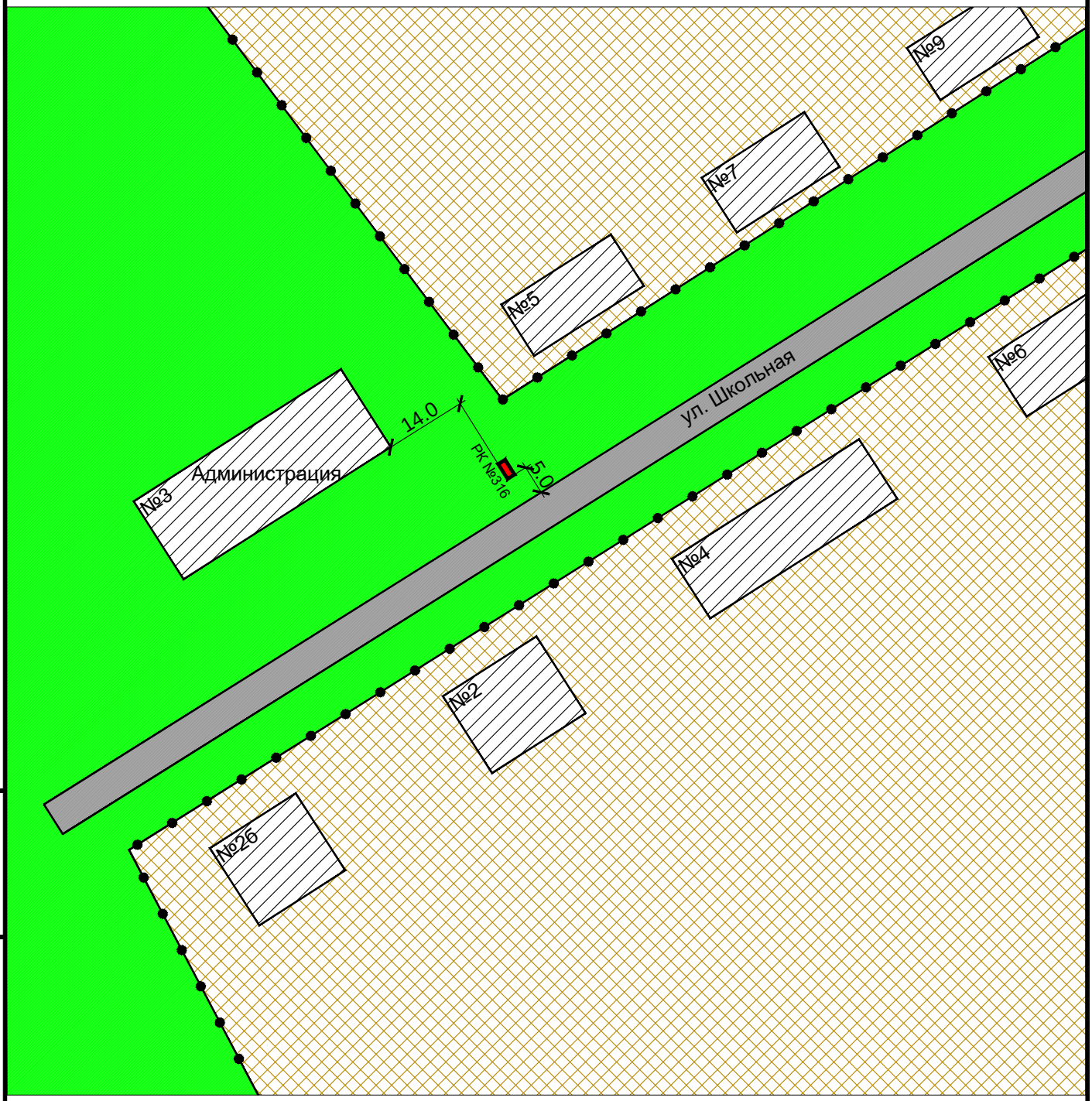

Взам инв. N

Подпись и дата

Инв. N подлин.

Изм.	Кол. уч.	Лист	N док.	Подп.	Дата

Карта размещения рекламной конструкции №316
Масштаб 1:1000

Лист 206

Рекламная конструкция №317
Проектируемая
Адрес: с. Спирино, ул. Ленина, 103
Тип 2 (сити-формат)
Размер РК (м) - 1,2 х 1,8
Площадь РК - 2,16 кв.м.
Количество сторон - 2

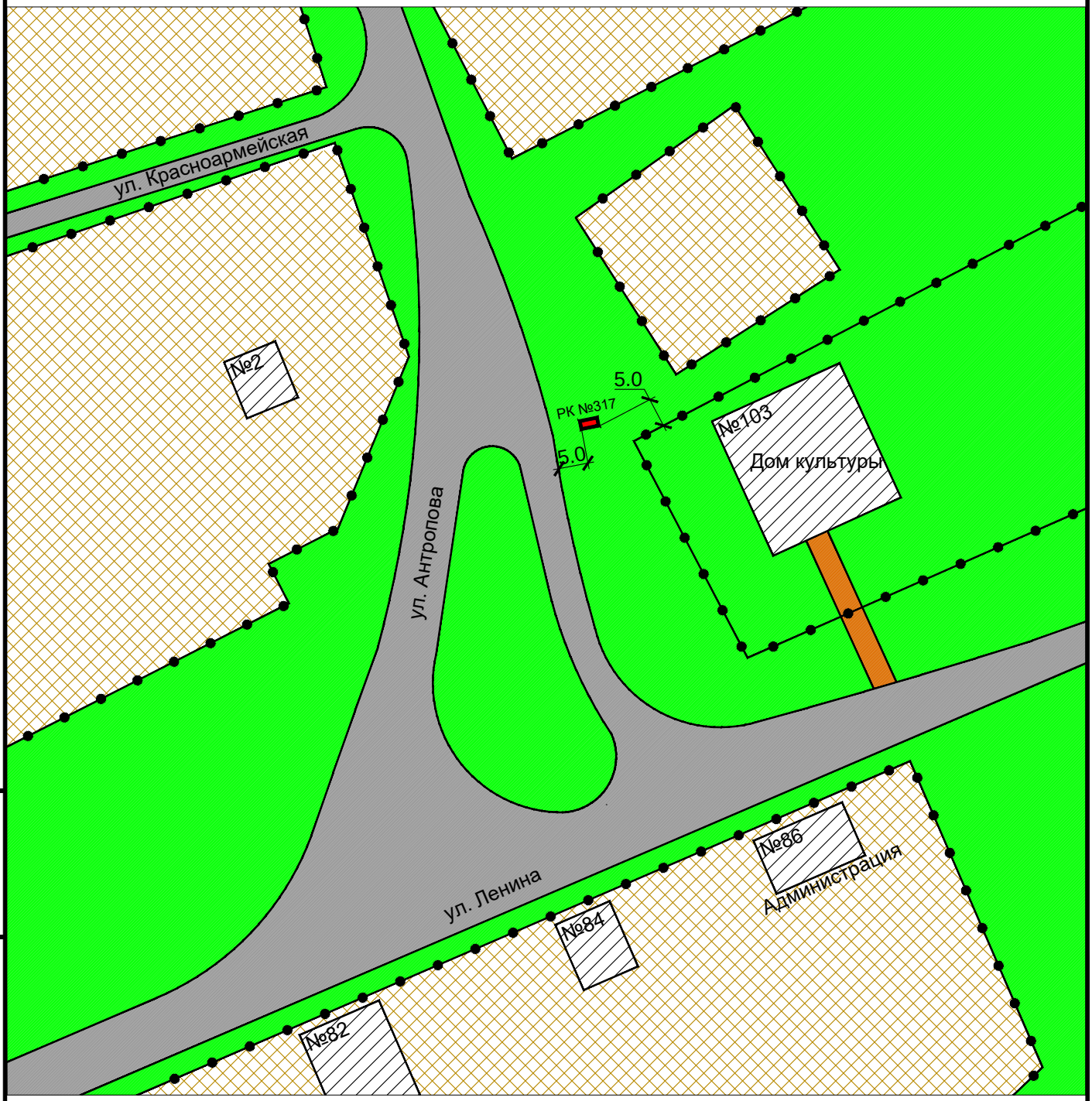

Взам инв. N

Подпись и дата

Инв. N подлин.

Изм.	Кол. уч.	Лист	N док.	Подп.	Дата

Карта размещения рекламной конструкции №317
Масштаб 1:1000

Рекламная конструкция №318
Проектируемая
Адрес: с. Спирино, ул. Ленина, 233
Тип 1 (рекламный щит, билборд)
Размер РК (м) - 3,0 х 6,0
Площадь РК - 18 кв.м.
Количество сторон - 2

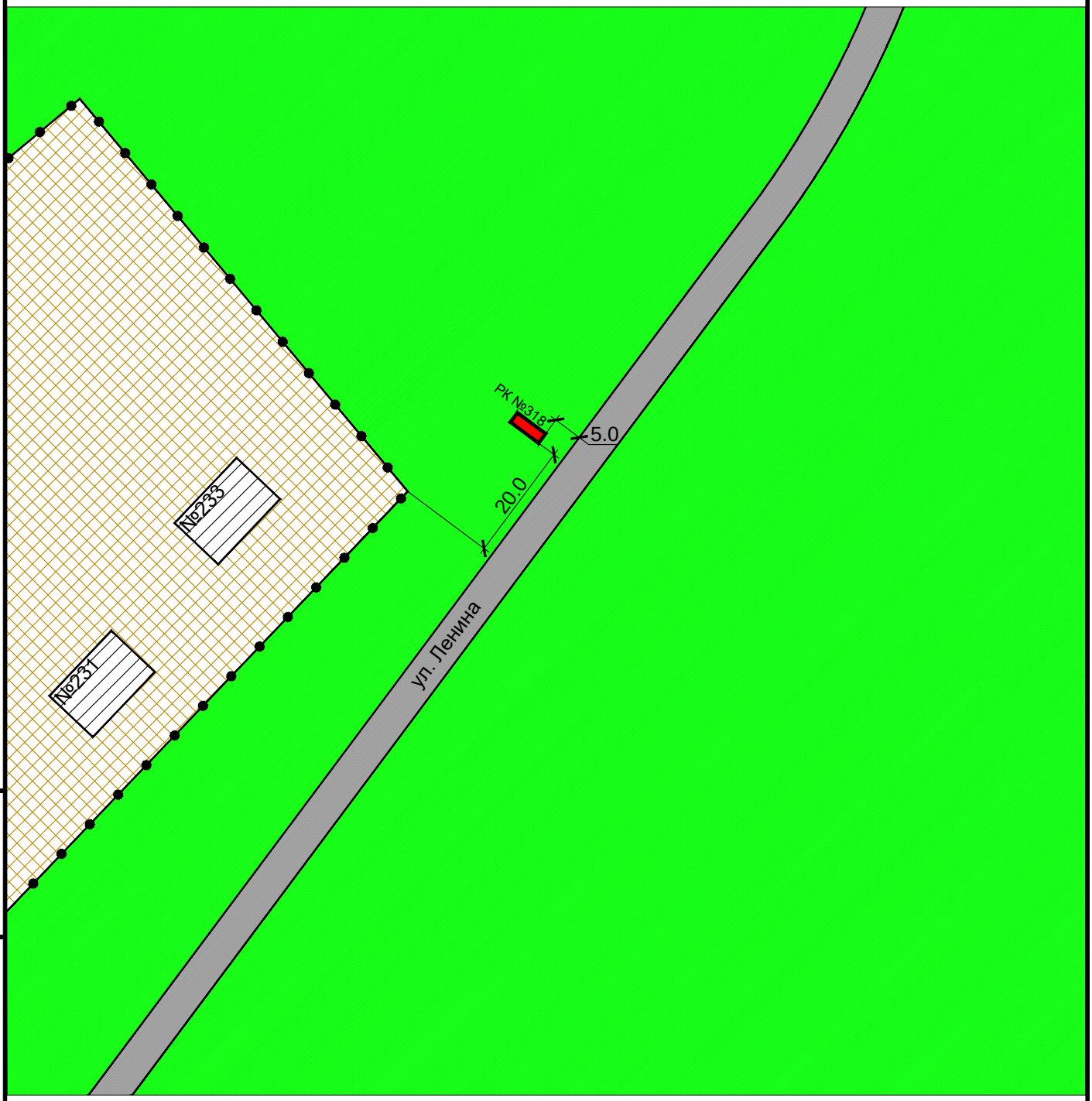

Взам инв. N

Подпись и дата

Инв. N подлин.

Изм.	Кол. уч.	Лист	N док.	Подп.	Дата

Карта размещения рекламной конструкции №318
Масштаб 1:1000

Лист 208

Рекламная конструкция №319
Проектируемая
Адрес: д. Антоново, ул. Зеленая, 23
Тип 1 (рекламный щит, билборд)
Размер РК (м) - 3,0 х 6,0
Площадь РК - 18 кв.м.
Количество сторон - 2

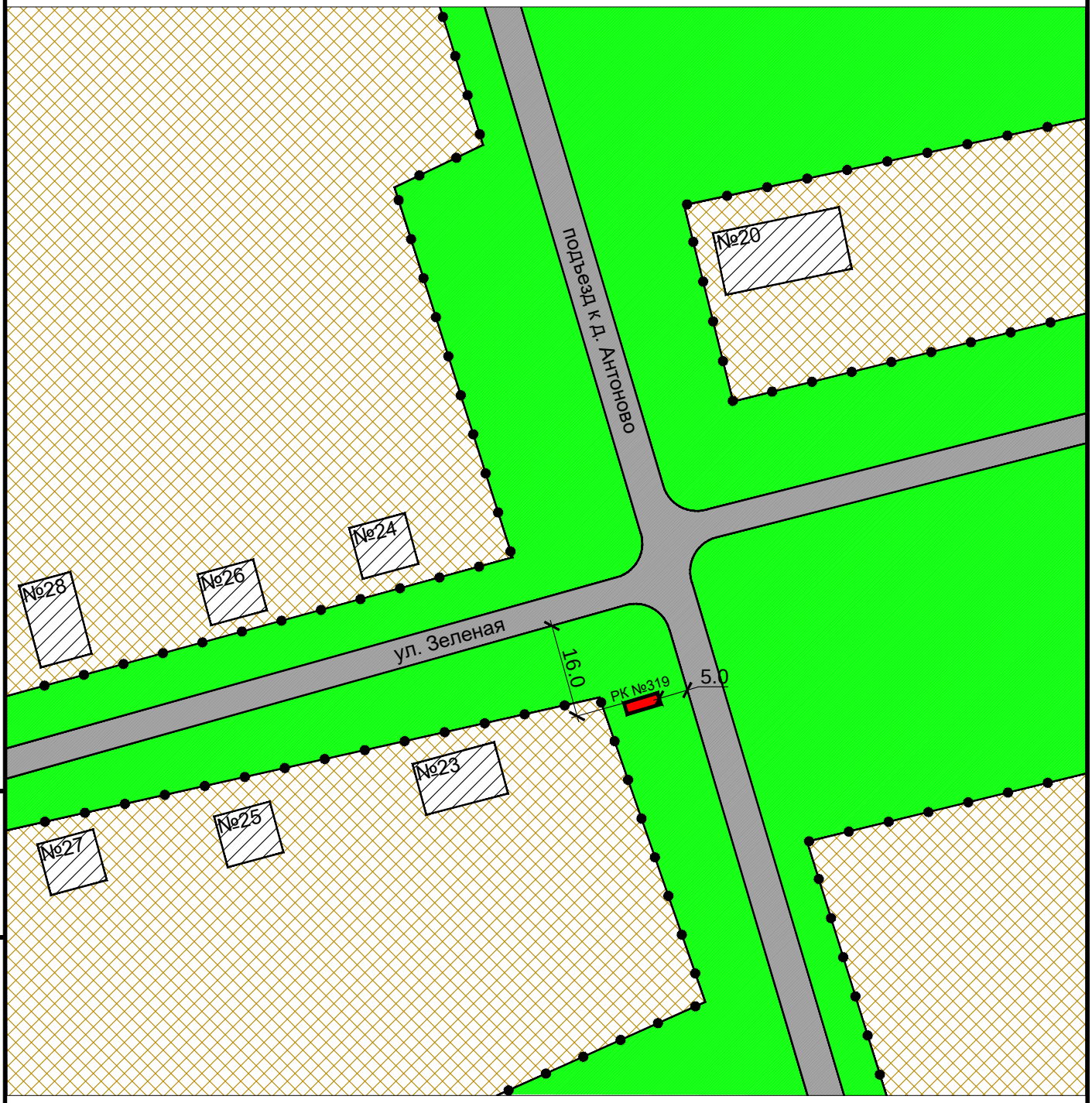

Взам инв. N

Подпись и дата

Инв. N подлин.

Изм.	Кол. уч.	Лист	N док.	Подп.	Дата

Карта размещения рекламной конструкции №319
Масштаб 1:1000

Рекламная конструкция №320
Проектируемая
Адрес: с. Усть-Алеус, ул. Кириллова, 54
Тип 1 (рекламный щит, билборд)
Размер РК (м) - 3,0 х 6,0
Площадь РК - 18 кв.м.
Количество сторон - 2

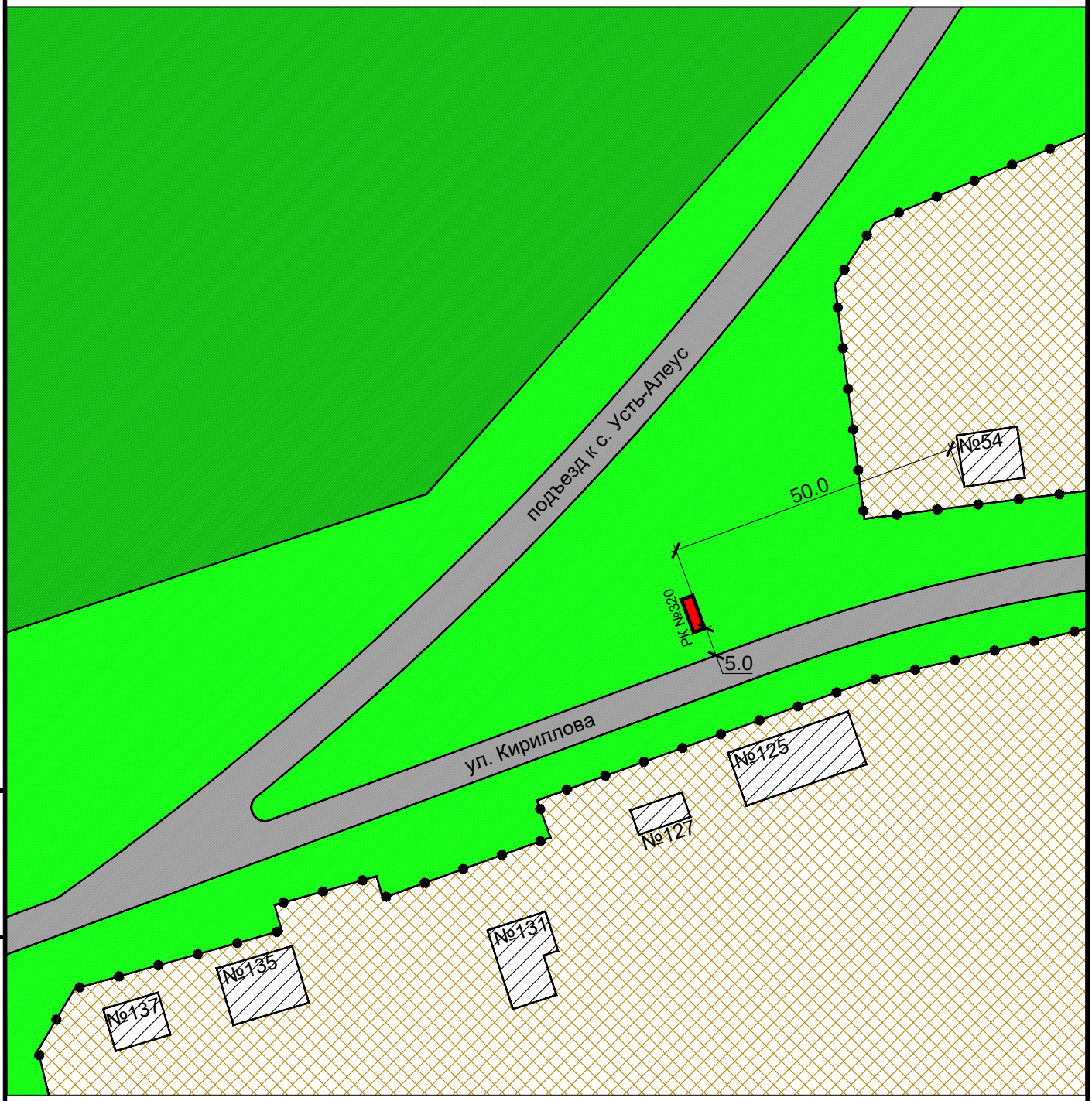

Взам инв. N

Подпись и дата

Инв. N подлин.

Изм.	Кол. уч.	Лист	N док.	Подп.	Дата

Карта размещения рекламной конструкции №320
Масштаб 1:1000

Лист 210

Рекламная конструкция №321
Проектируемая
Адрес: с. Усть-Луковка, ул. Савосиной, 11
Тип 2 (сити-формат)
Размер РК (м) - 1,2 х 1,8
Площадь РК - 2,16 кв.м.
Количество сторон - 2

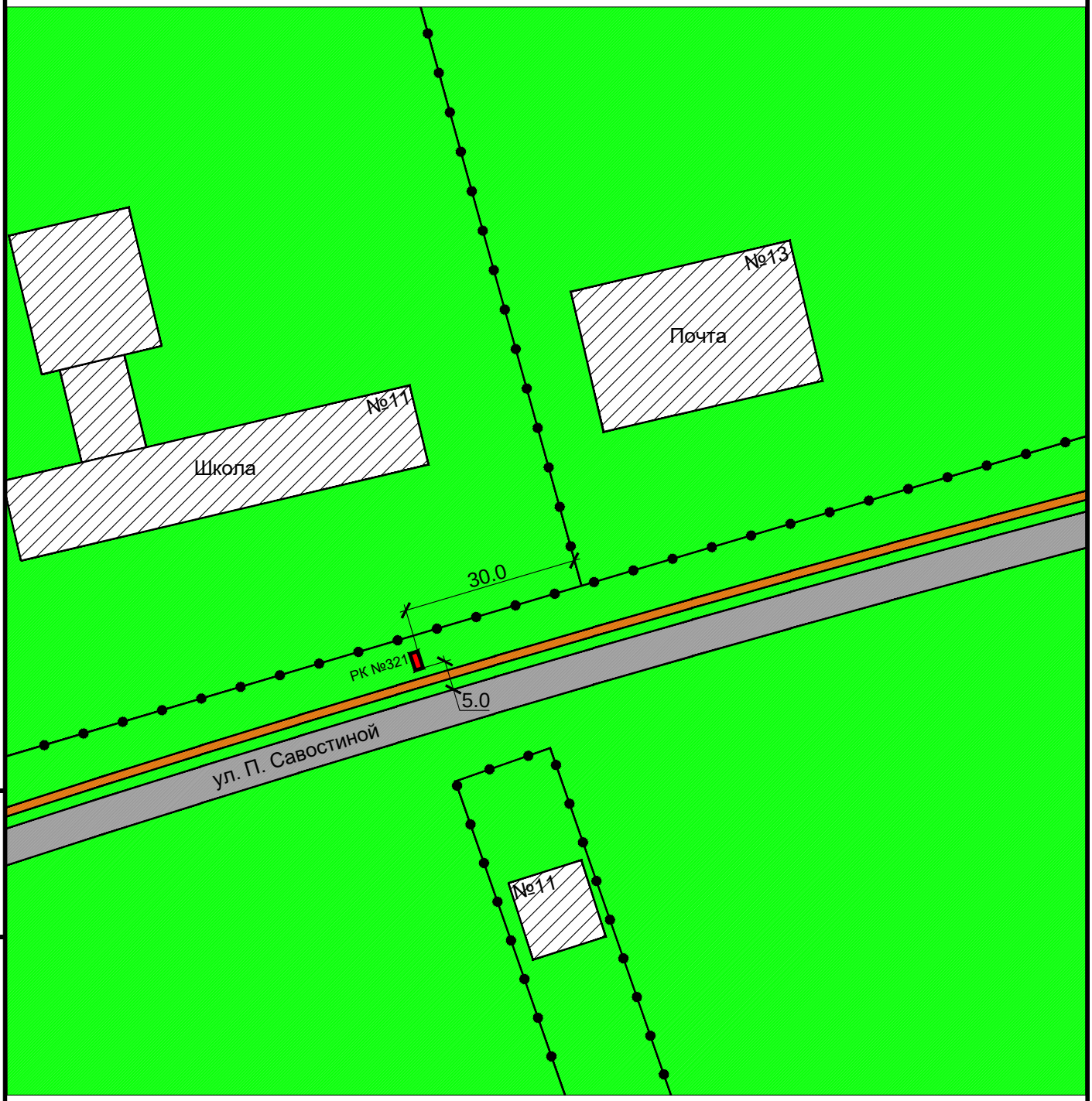

Взам инв. N

Подпись и дата

Инв. N подлин.

Изм.	Кол. уч.	Лист	N док.	Подп.	Дата

Карта размещения рекламной конструкции №321
Масштаб 1:1000

Лист 211

Рекламная конструкция №322
Проектируемая
Адрес: с. Усть-Луковка, ул. Савосиной, 13
Тип 3 (Ситилайт)
Размер РК (м) - 1,8 х 1,2
Площадь РК - 2,16 кв.м.
Количество сторон - 2

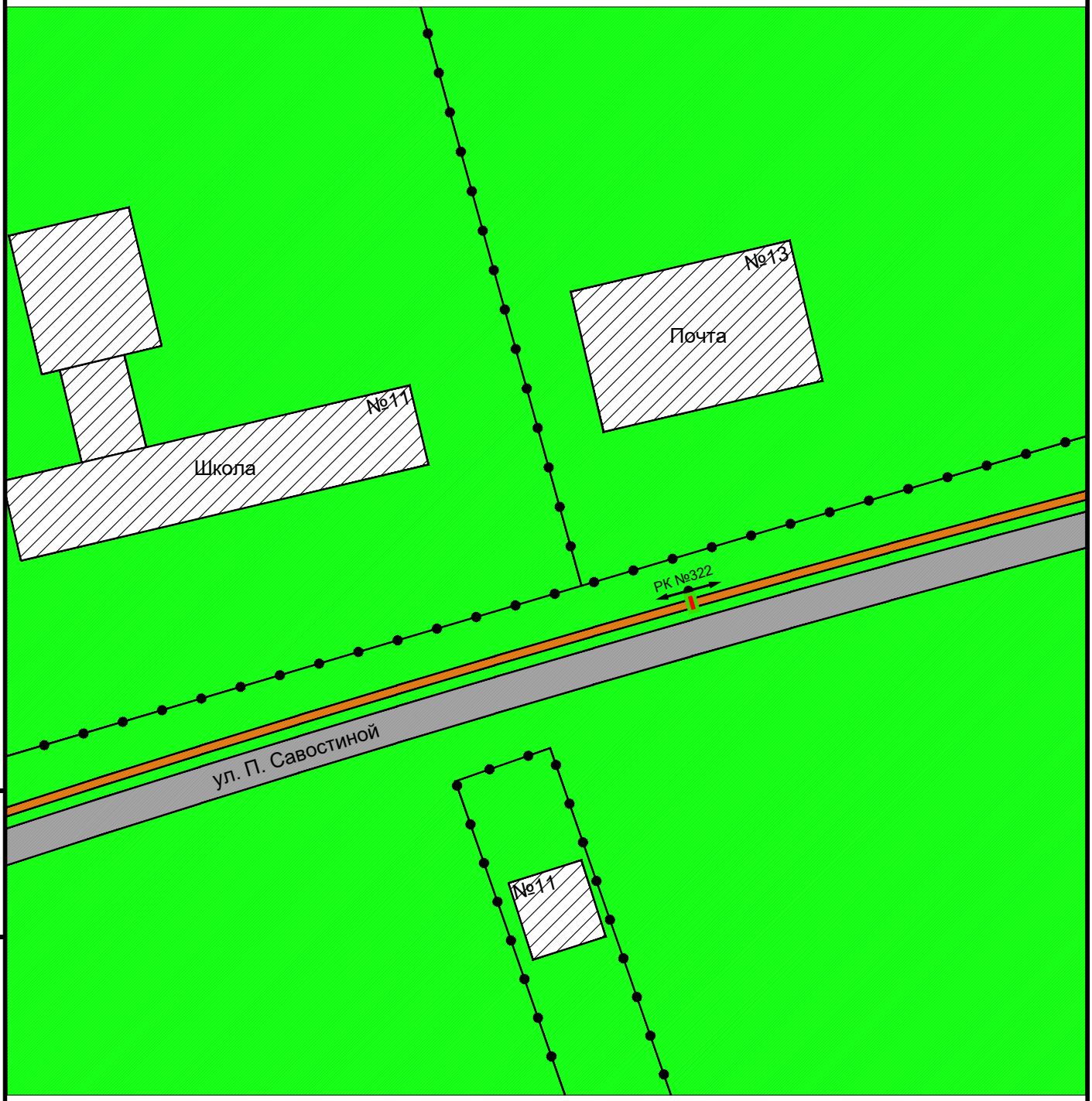

Взам инв. N

Подпись и дата

Инв. N подлин.

Изм.	Кол. уч.	Лист	N док.	Подп.	Дата

Карта размещения рекламной конструкции №322
Масштаб 1:1000

Лист 212

Рекламная конструкция №323
Проектируемая
Адрес: с. Усть-Луковка, ул. Савосиной, 4
Тип 1 (рекламный щит, билборд)
Размер РК (м) - 3,0 х 6,0
Площадь РК - 18 кв.м.
Количество сторон - 2

Взам инв. N

Подпись и дата

Инв. N подлин.

Изм.	Кол. уч.	Лист	N док.	Подп.	Дата

Карта размещения рекламной конструкции №323
Масштаб 1:1000

Лист 213

Рекламная конструкция №324
Проектируемая
Адрес: с. Усть-Луковка, ул. Савосиной, 4
Тип 2 (сити-формат)
Размер РК (м) - 1,2 х 1,8
Площадь РК - 2,16 кв.м.
Количество сторон - 2

Взам инв. N

Подпись и дата

Инв. N подлин.

Изм.	Кол. уч.	Лист	N док.	Подп.	Дата

Карта размещения рекламной конструкции №324
Масштаб 1:1000

Рекламная конструкция №325
Проектируемая
Адрес: с. Усть-Луковка, ул. Савосиной, 21
Тип 1 (рекламный щит, билборд)
Размер РК (м) - 3,0 х 6,0
Площадь РК - 18 кв.м.
Количество сторон - 2

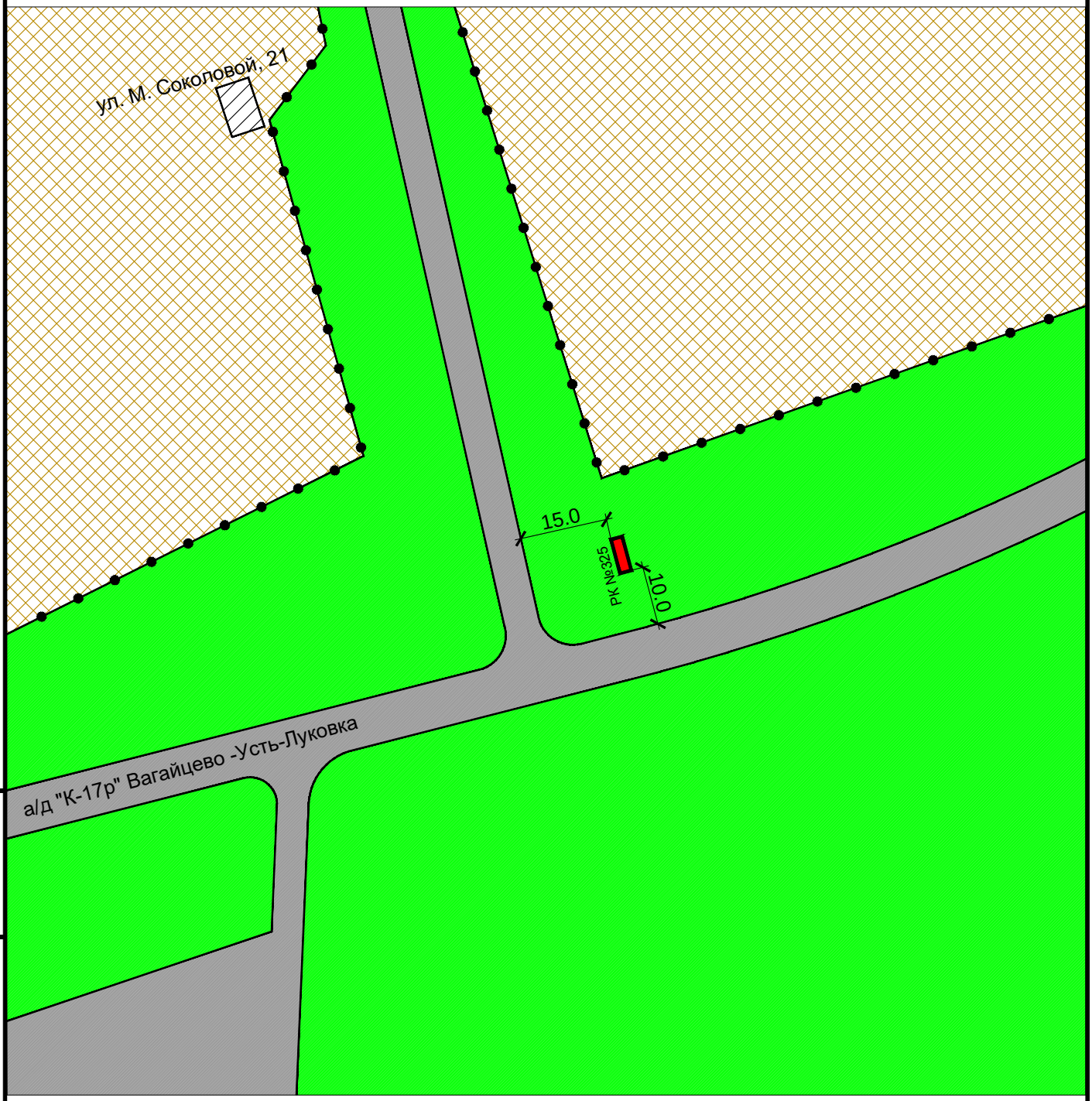

Взам инв. N

Подпись и дата

Инв. N подлин.

Изм.	Кол. уч.	Лист	N док.	Подп.	Дата

Карта размещения рекламной конструкции №325
Масштаб 1:1000

Лист 215

Рекламная конструкция №326
Проектируемая
Адрес: с. Усть-Луковка, ул. Савосиной, 68
Тип 1 (рекламный щит, билборд)
Размер РК (м) - 3,0 х 6,0
Площадь РК - 18 кв.м.
Количество сторон - 2

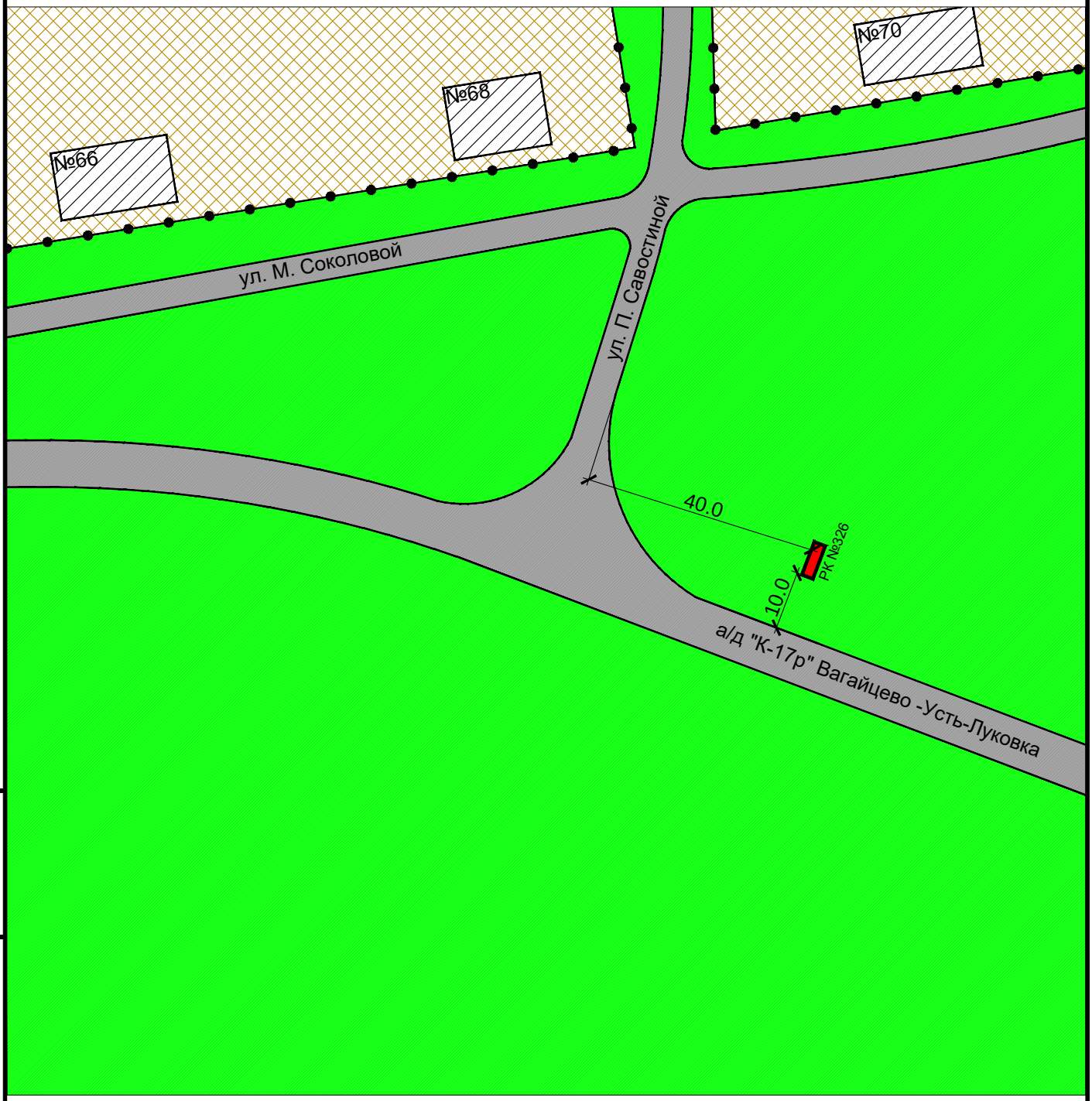

Взам инв. N

Подпись и дата

Инв. N подлин.

Изм.	Кол. уч.	Лист	N док.	Подп.	Дата

Карта размещения рекламной конструкции №326
Масштаб 1:1000

Лист 216

Рекламная конструкция №327
Проектируемая
Адрес: с. Усть-Луковка, ул. Кирова, 46
Тип 1 (рекламный щит, билборд)
Размер РК (м) - 3,0 х 6,0
Площадь РК - 18 кв.м.
Количество сторон - 2

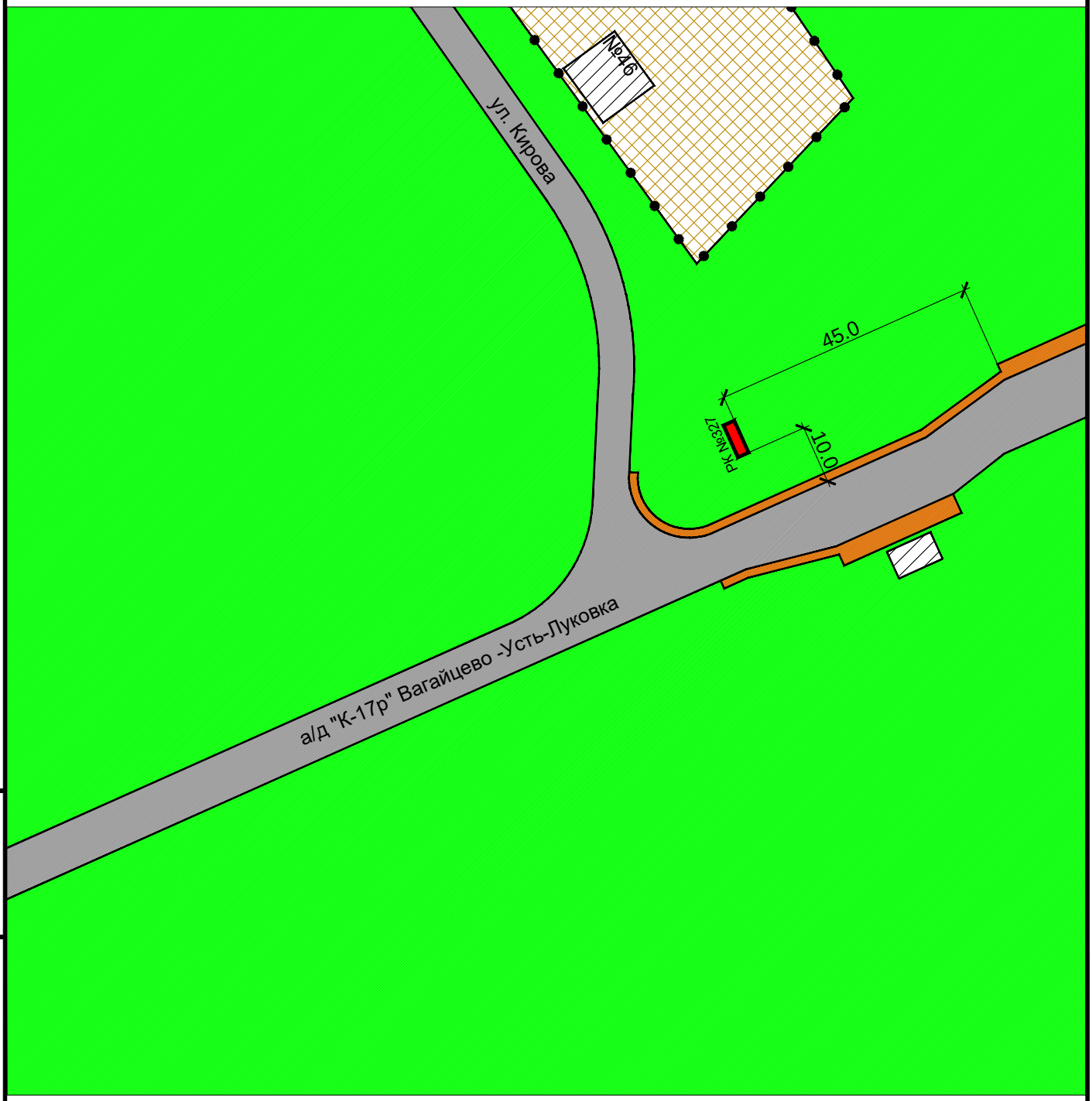

Взам инв. N

Подпись и дата

Инв. N подлин.

Изм.	Кол. уч.	Лист	N док.	Подп.	Дата

Карта размещения рекламной конструкции №327
Масштаб 1:1000

Лист 217

Рекламная конструкция №328
Проектируемая
Адрес: с. Устюжанино, пересечение а/д "К-18р" Устюжанино - Новокузьминка" - "23 км а/д "Н-2206" Устюжанино"
Тип 1 (рекламный щит, билборд)
Размер РК (м) - 3,0 х 6,0
Площадь РК - 18 кв.м.
Количество сторон - 2

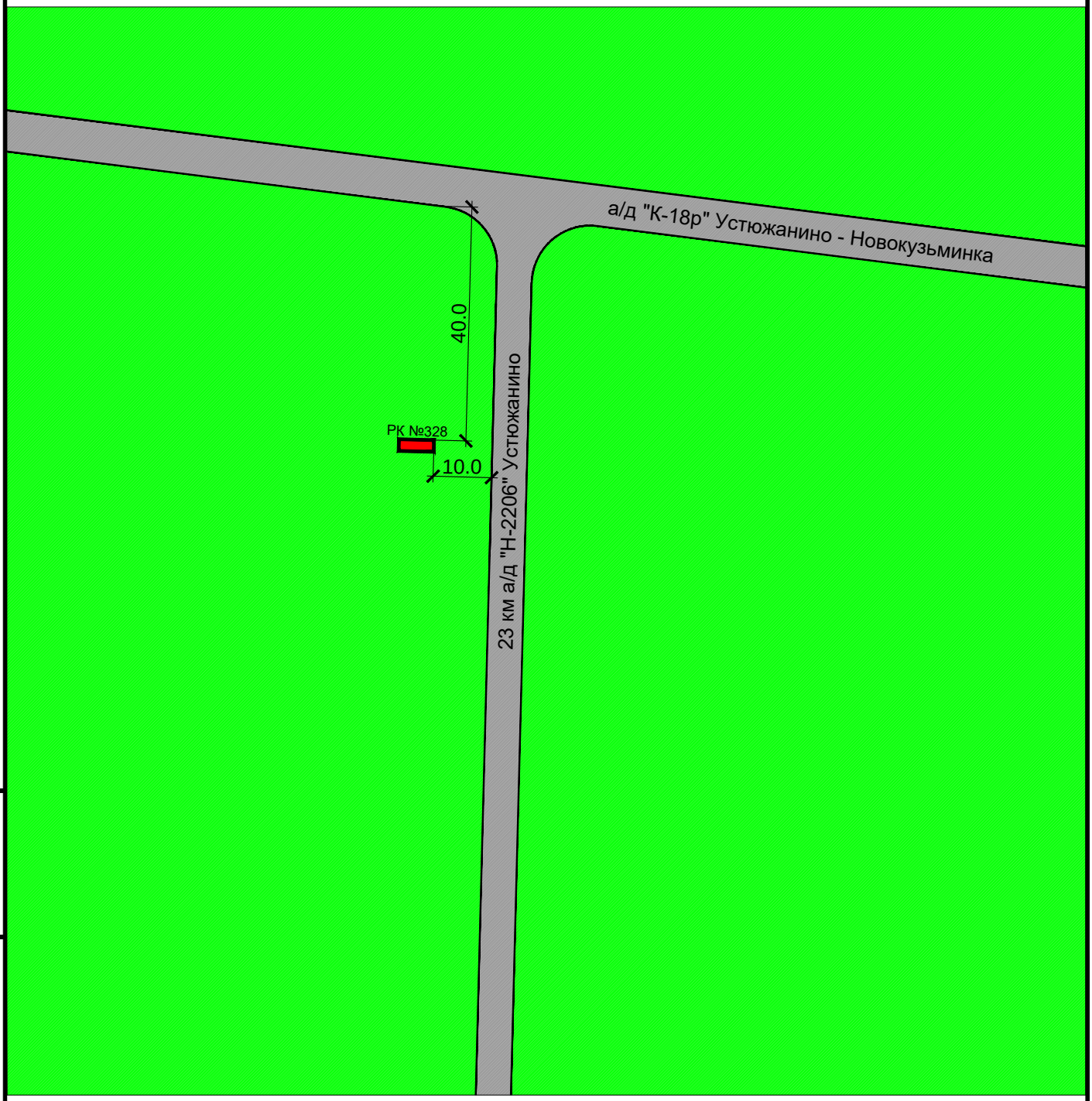

Взам инв. N

Подпись и дата

Инв. N подлин.

Изм.	Кол. уч.	Лист	N док.	Подп.	Дата

Карта размещения рекламной конструкции №328
Масштаб 1:1000

Лист 218

Рекламная конструкция №329
Проектируемая
Адрес: с. Устюжанино, ул. Школьная, 2
Тип 2 (сити-формат)
Размер РК (м) - 1,2 х 1,8
Площадь РК - 2,16 кв.м.
Количество сторон - 2

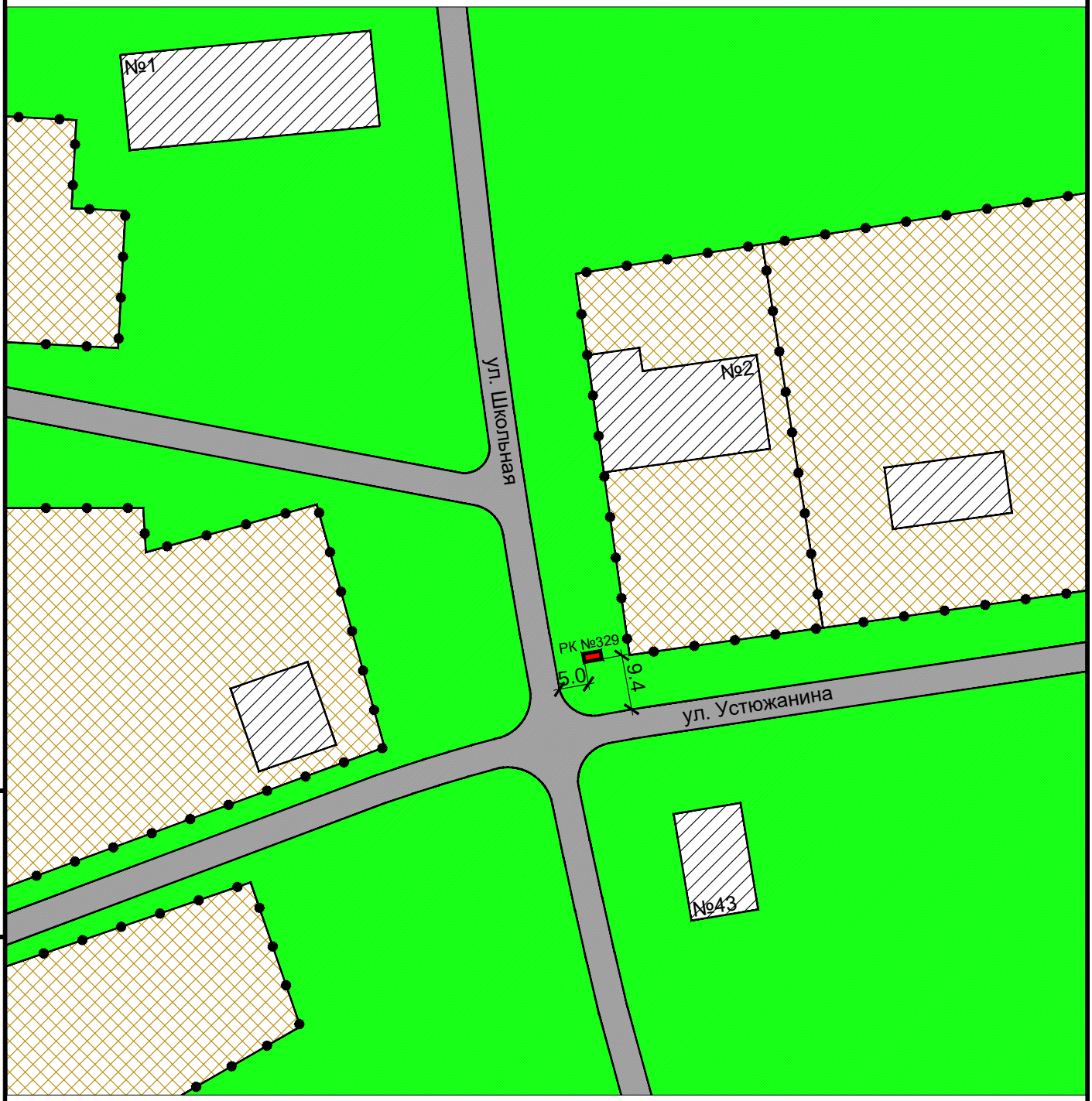

Взам инв. N

Подпись и дата

Инв. N подлин.

Изм.	Кол. уч.	Лист	N док.	Подп.	Дата

Карта размещения рекламной конструкции №329
Масштаб 1:1000

Рекламная конструкция №330
Проектируемая
Адрес: д. Пушкарево, ул. Центральная, 1
Тип 1 (рекламный щит, билборд)
Размер РК (м) - 3,0 х 6,0
Площадь РК - 18 кв.м.
Количество сторон - 2

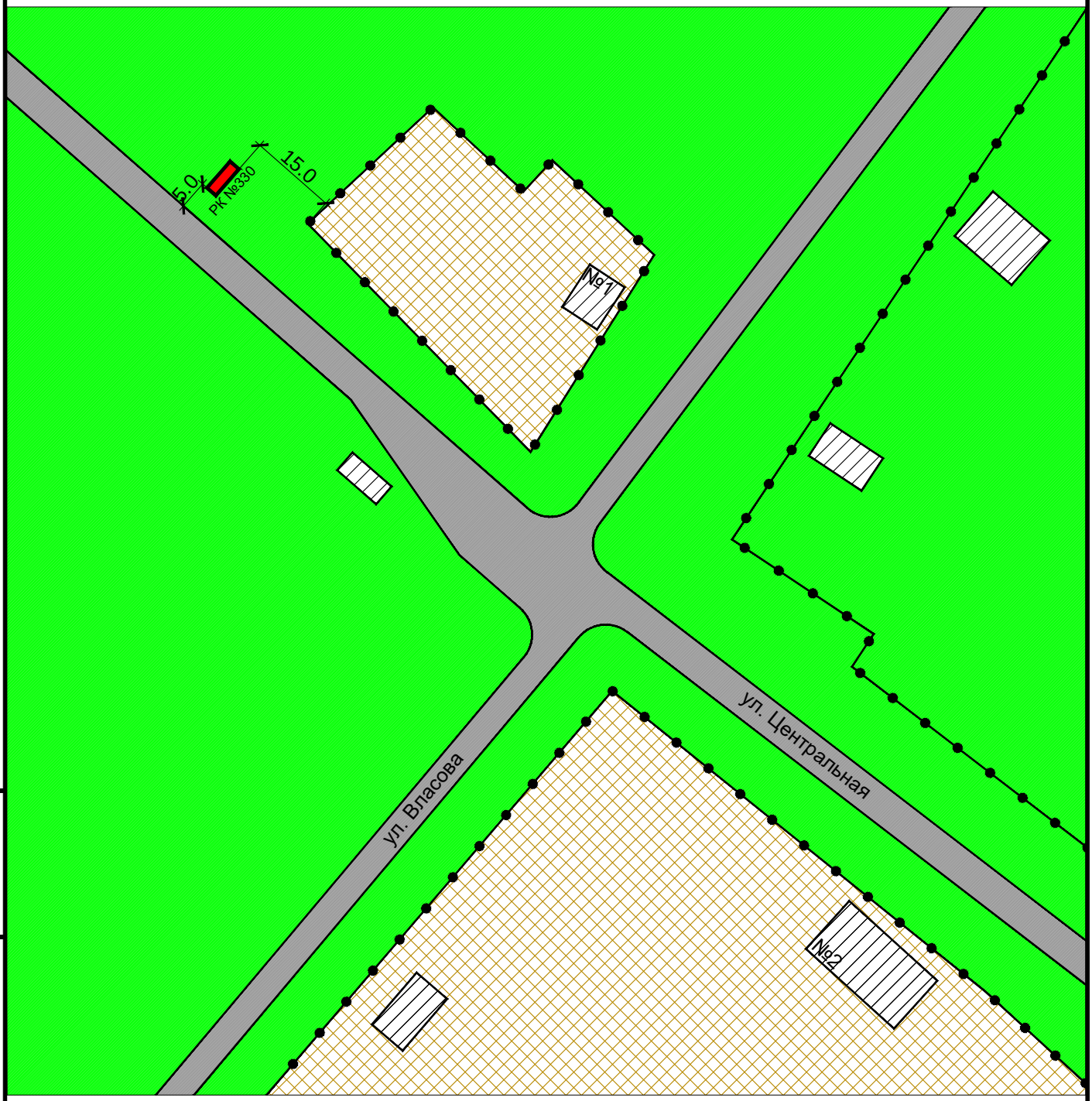

Изм.	Кол. уч.	Лист	N док.	Подп.	Дата

Карта размещения рекламной конструкции №330
Масштаб 1:1000

Лист 220

Взам инв. N

Подпись и дата

Инв. N подлин.

Рекламная конструкция №331
Проектируемая
Адрес: д. Пушкарево, ул. Центральная, 10
Тип 2 (сити-формат)
Размер РК (м) - 1,2 х 1,8
Площадь РК - 2,16 кв.м.
Количество сторон - 2

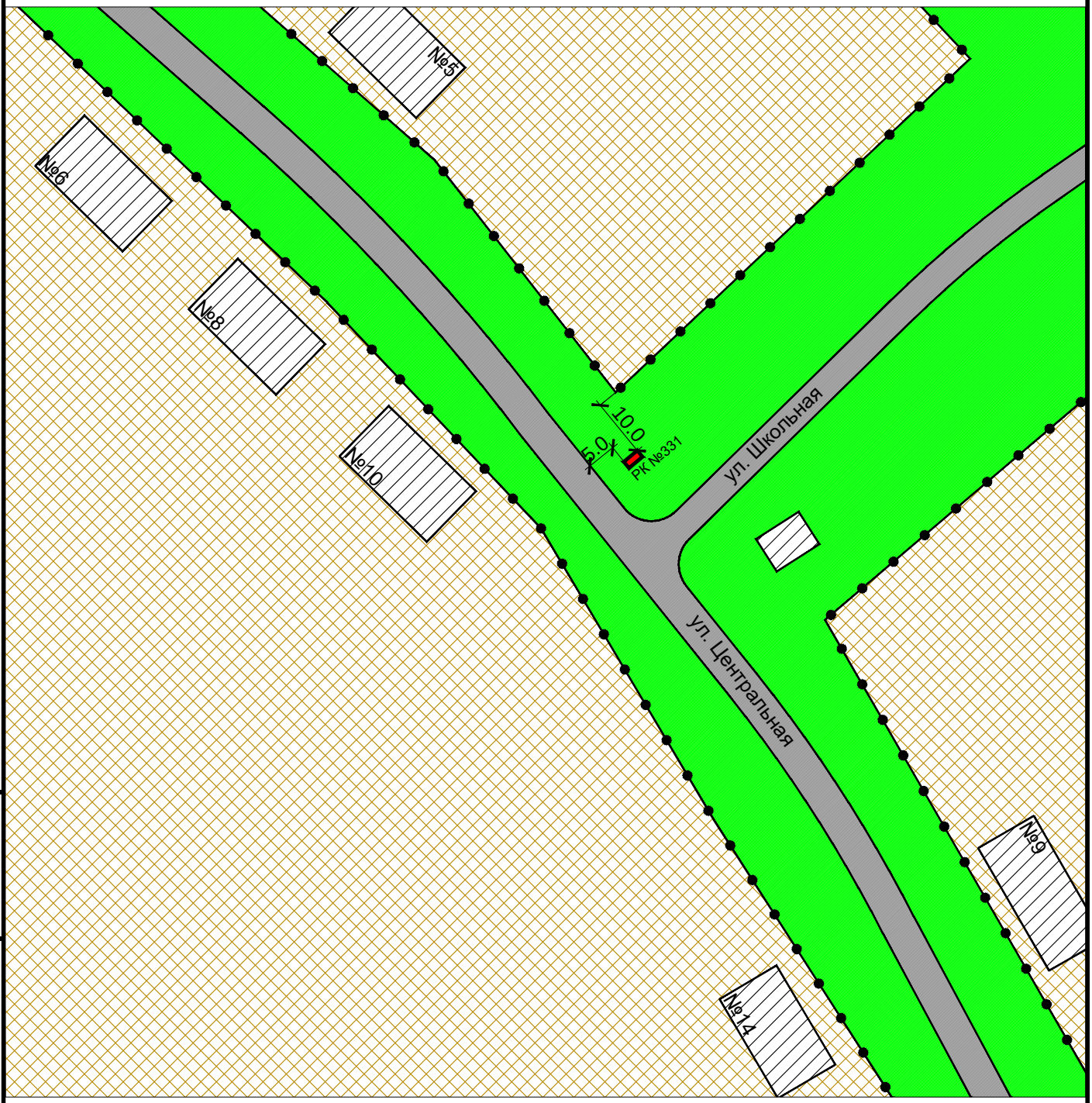

Взам инв. N

Подпись и дата

Инв. N подлин.

Изм.	Кол. уч.	Лист	N док.	Подп.	Дата

Карта размещения рекламной конструкции №331
Масштаб 1:1000

Лист 221

Рекламная конструкция №332
Проектируемая
Адрес: с. Филиппово, ул. Советская, 39
Тип 2 (сити-формат)
Размер РК (м) - 1,2 х 1,8
Площадь РК - 2,16 кв.м.
Количество сторон - 2

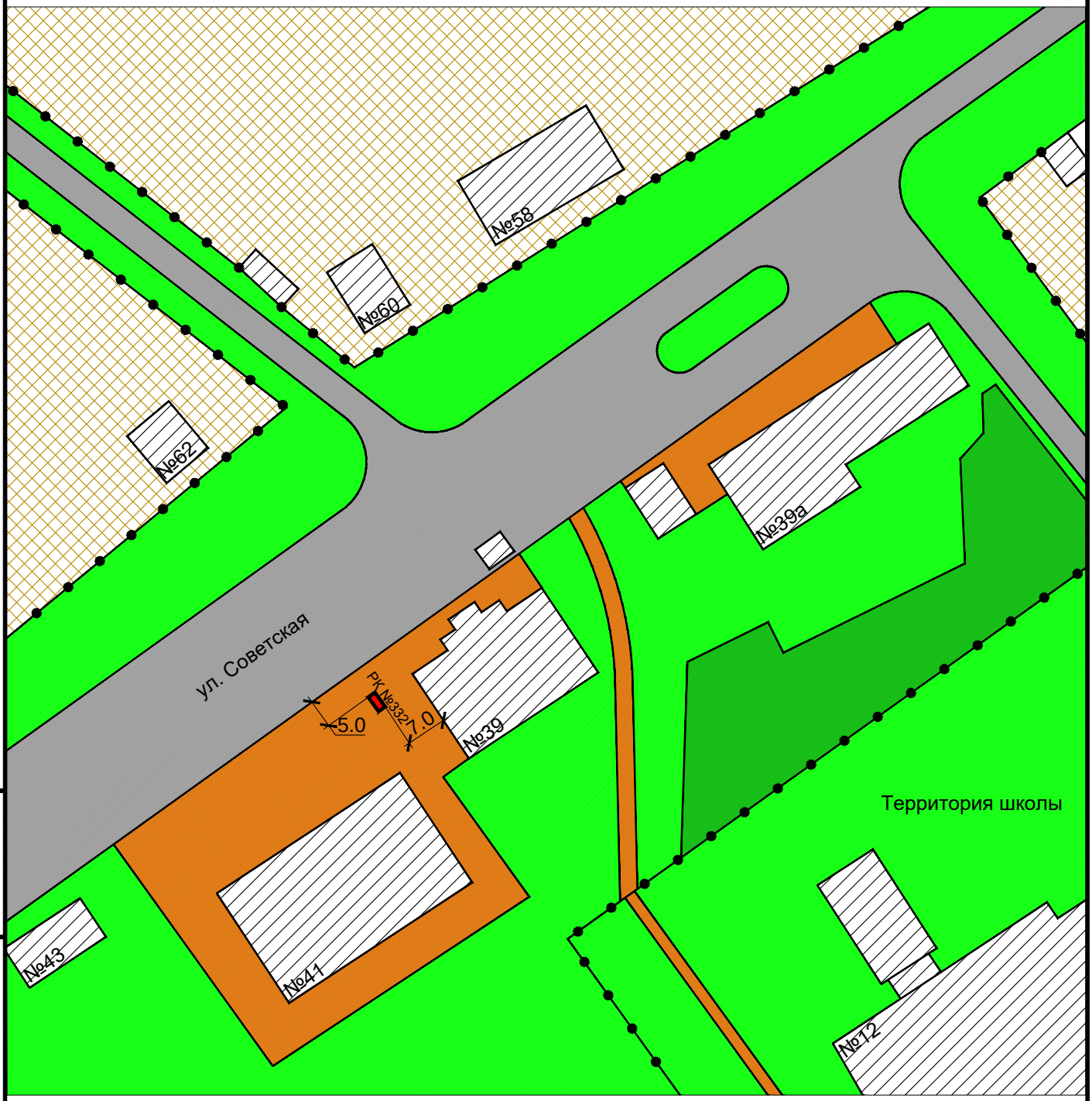

Взам инв. N

Подпись и дата

Инв. N подлин.

Изм.	Кол. уч.	Лист	N док.	Подп.	Дата

Карта размещения рекламной конструкции №332
Масштаб 1:1000

Лист 222

Рекламная конструкция №333
Проектируемая
Адрес: с. Филиппово, ул. Советская, 58
Тип 3 (Ситилайт)
Размер РК (м) - 1,8 х 1,2
Площадь РК - 2,16 кв.м.
Количество сторон - 2

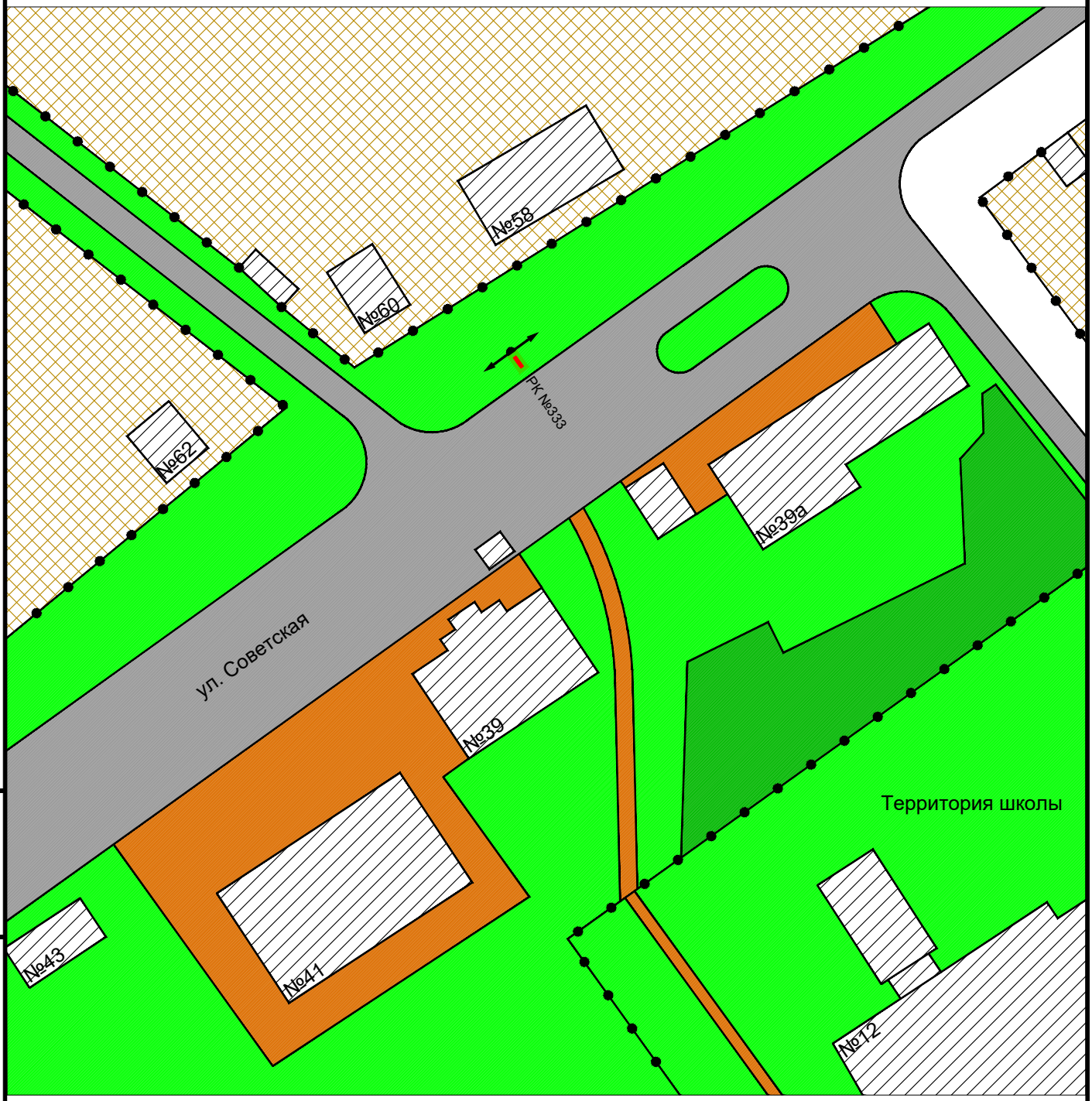

Взам инв. N

Подпись и дата

Инв. N подлин.

Изм.	Кол. уч.	Лист	N док.	Подп.	Дата

Карта размещения рекламной конструкции №333
Масштаб 1:1000

Лист 223

Рекламная конструкция №334
Проектируемая
Адрес: с. Филиппово, ул. Советская, 39а
Тип 1 (рекламный щит, билборд)
Размер РК (м) - 3,0 х 6,0
Площадь РК - 18 кв.м.
Количество сторон - 2

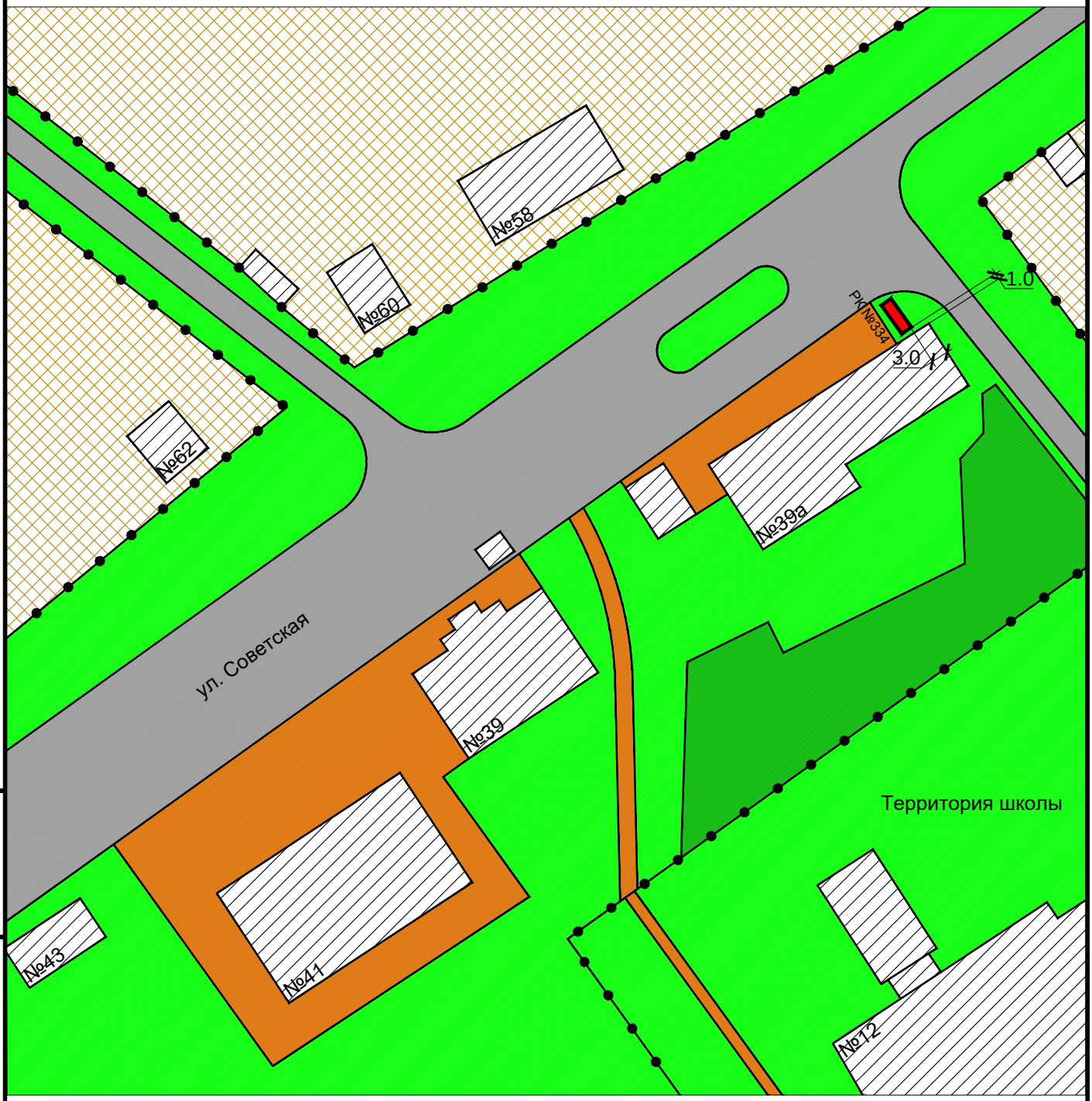

Взам инв. N

Подпись и дата

Инв. N подлин.

Изм.	Кол. уч.	Лист	N док.	Подп.	Дата

Карта размещения рекламной конструкции №334
Масштаб 1:1000

Лист 224

Рекламная конструкция №335
Проектируемая
Адрес: с. Филиппово, ул. Советская, 40
Тип 2 (сити-формат)
Размер РК (м) - 1,2 х 1,8
Площадь РК - 2,16 кв.м.
Количество сторон - 2

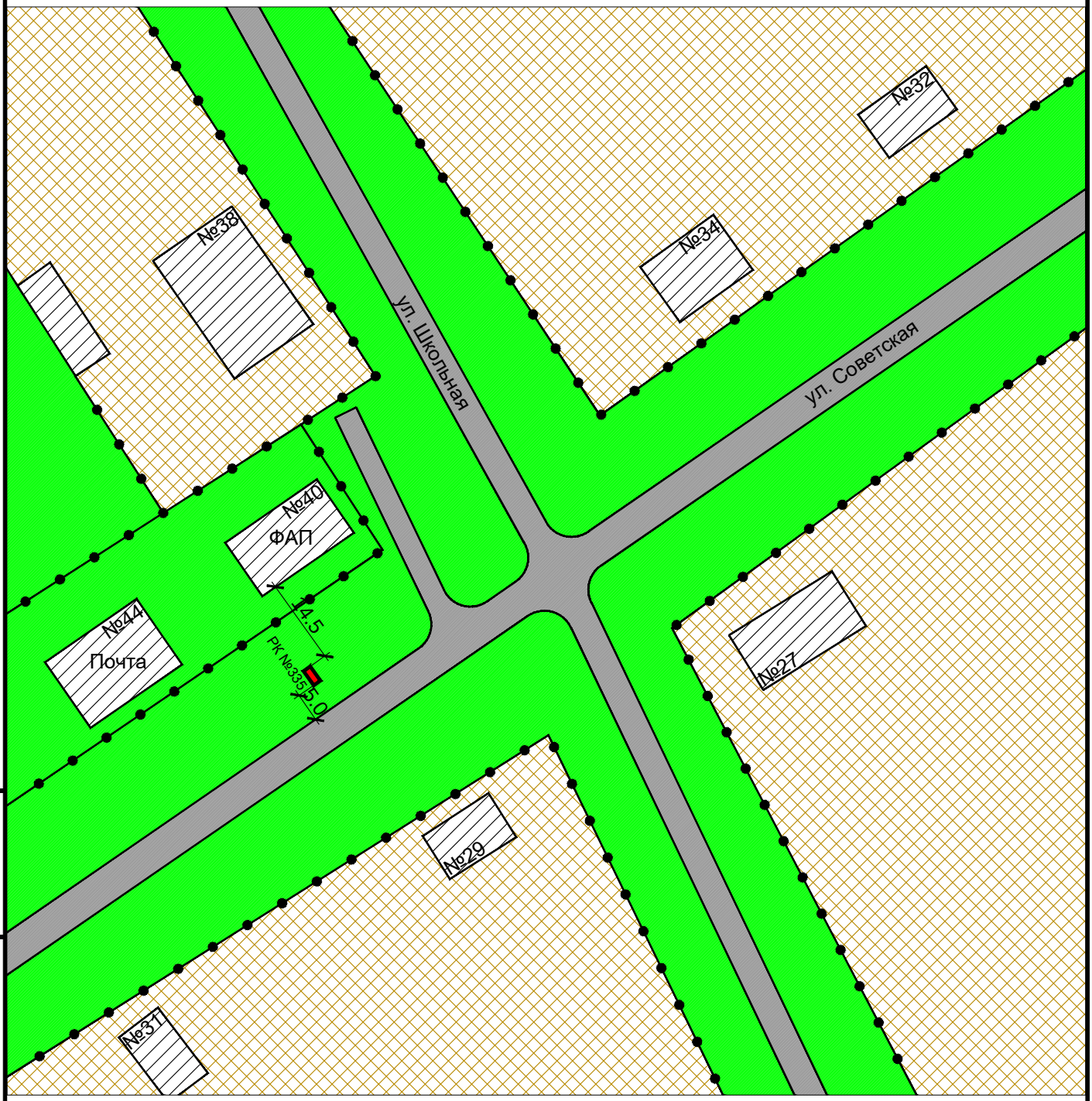

Взам инв. N

Подпись и дата

Инв. N подлин.

Изм.	Кол. уч.	Лист	N док.	Подп.	Дата

Карта размещения рекламной конструкции №335
Масштаб 1:1000

Лист 225

Рекламная конструкция №336
Проектируемая
Адрес: с. Филиппово, ул. Советская, 25
Тип 1 (рекламный щит, билборд)
Размер РК (м) - 3,0 х 6,0
Площадь РК - 18 кв.м.
Количество сторон - 2

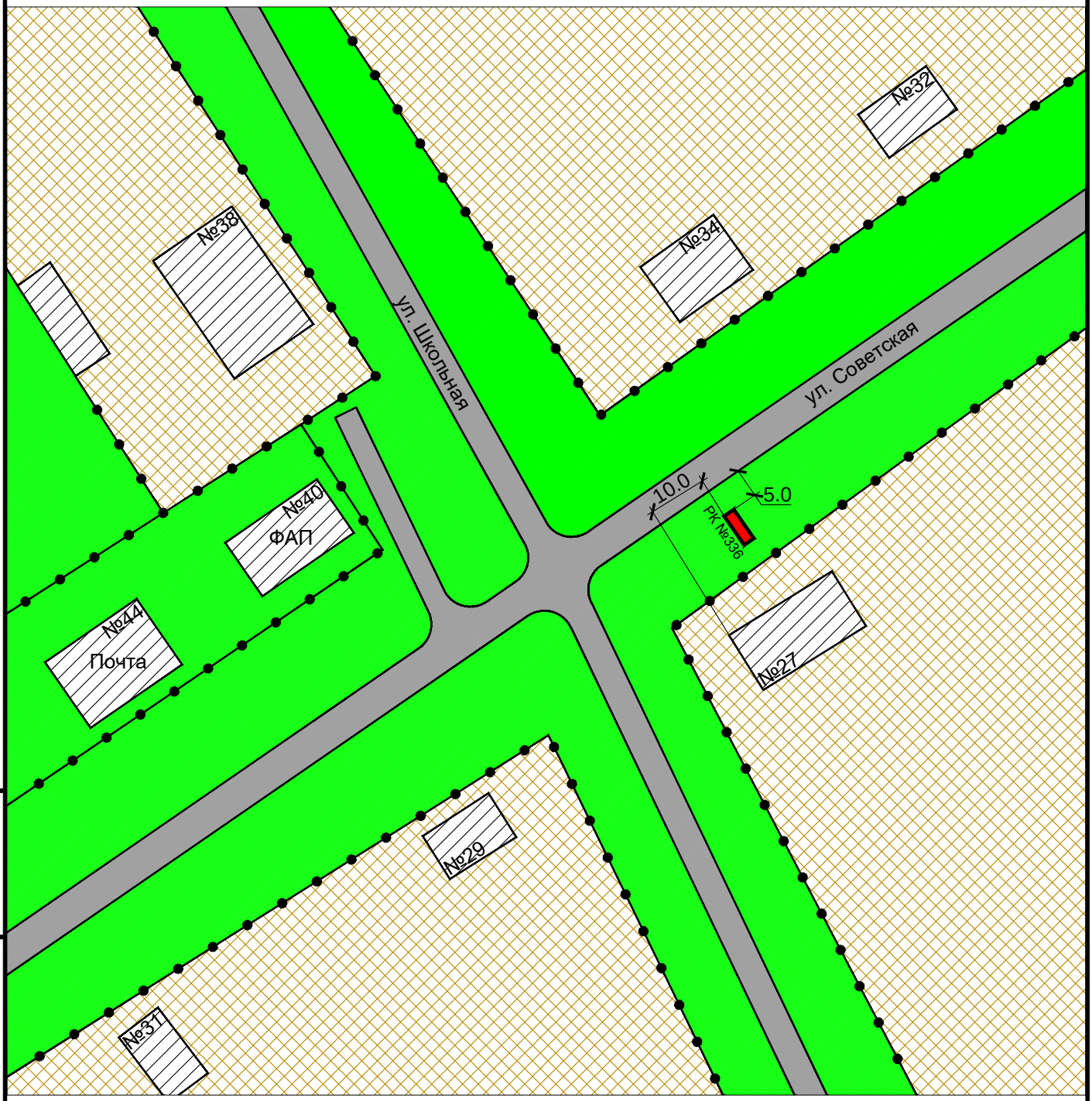

Взам инв. N

Подпись и дата

Инв. N подлин.

Изм.	Кол. уч.	Лист	N док.	Подп.	Дата

Карта размещения рекламной конструкции №336
Масштаб 1:1000

Рекламная конструкция №337
Проектируемая
Адрес: с. Филиппово, ул. Советская, 25
Тип 1 (рекламный щит, билборд)
Размер РК (м) - 3,0 х 6,0
Площадь РК - 18 кв.м.
Количество сторон - 2

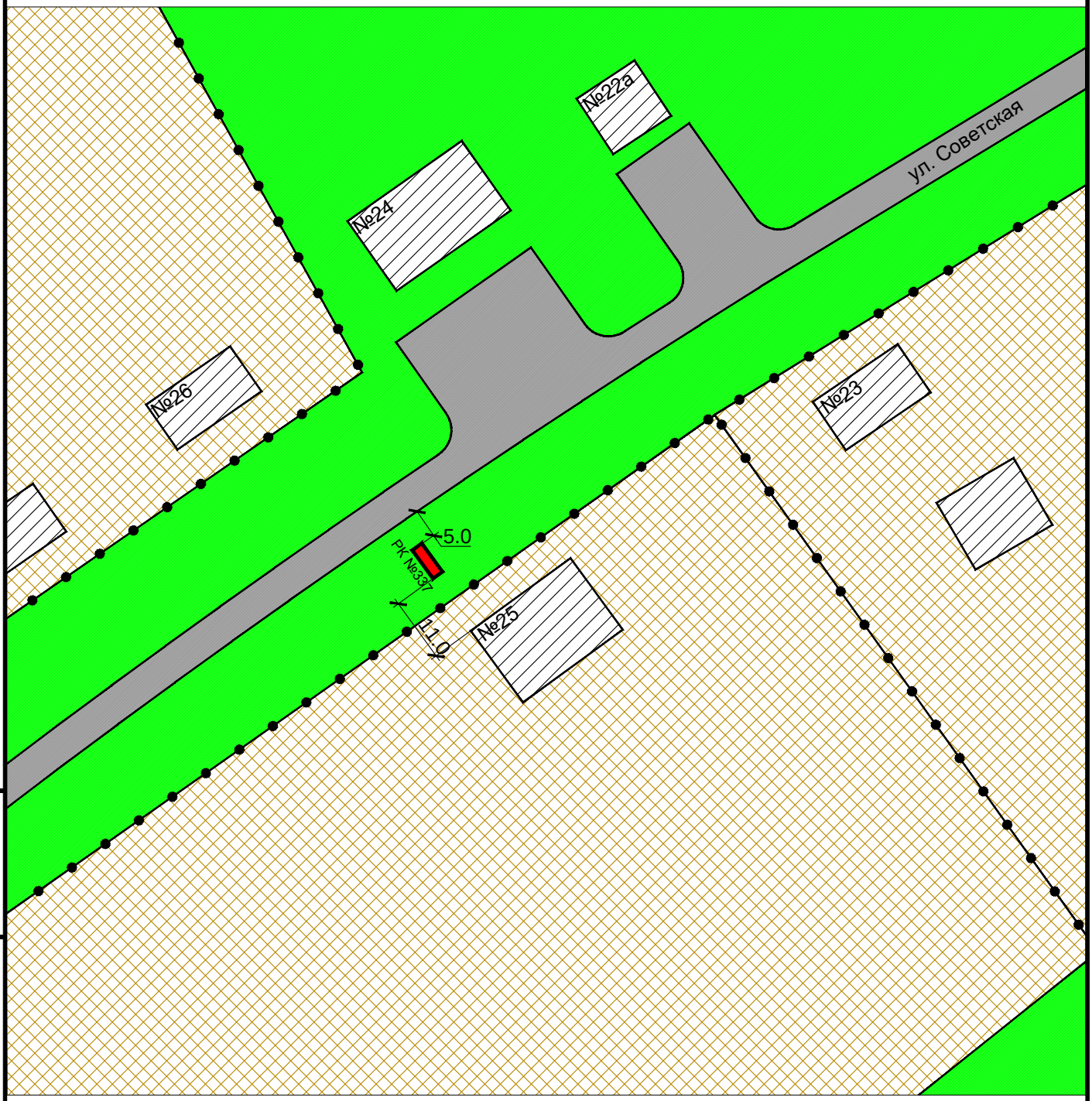

Взам инв. N

Подпись и дата

Инв. N подлин.

Изм.	Кол. уч.	Лист	N док.	Подп.	Дата

Карта размещения рекламной конструкции №337
Масштаб 1:1000

Рекламная конструкция №338
Проектируемая
Адрес: с. Филиппово, ул. Советская, 2
Тип 1 (рекламный щит, билборд)
Размер РК (м) - 3,0 х 6,0
Площадь РК - 18 кв.м.
Количество сторон - 2

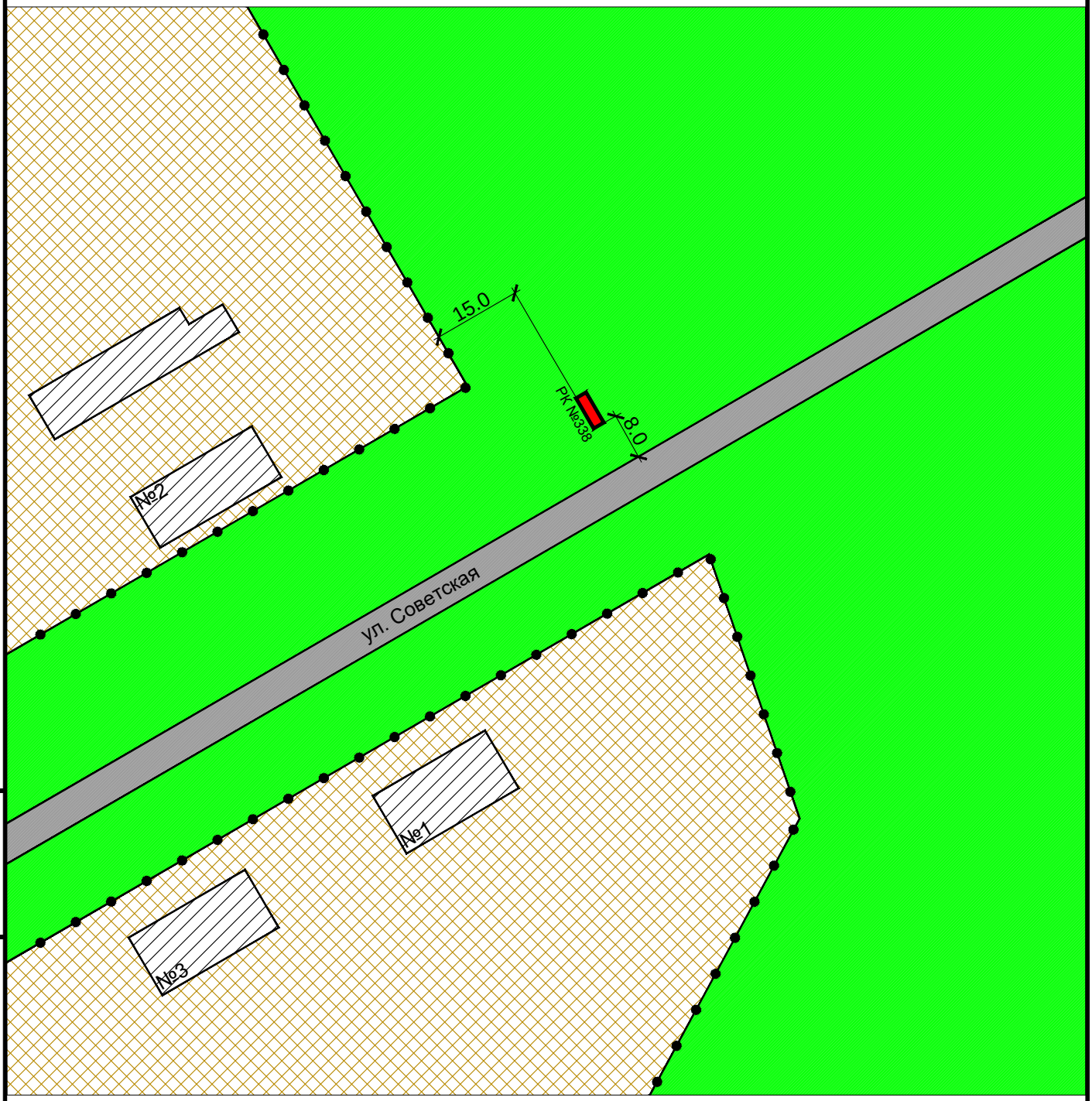

Взам инв. N

Подпись и дата

Инв. N подлин.

Изм.	Кол. уч.	Лист	N док.	Подп.	Дата

Карта размещения рекламной конструкции №338
Масштаб 1:1000

Лист 228

Рекламная конструкция №339
Проектируемая
Адрес: с. Чингис, ул. Пролетарская, 4а
Тип 2 (сити-формат)
Размер РК (м) - 1,2 х 1,8
Площадь РК - 2,16 кв.м.
Количество сторон - 2

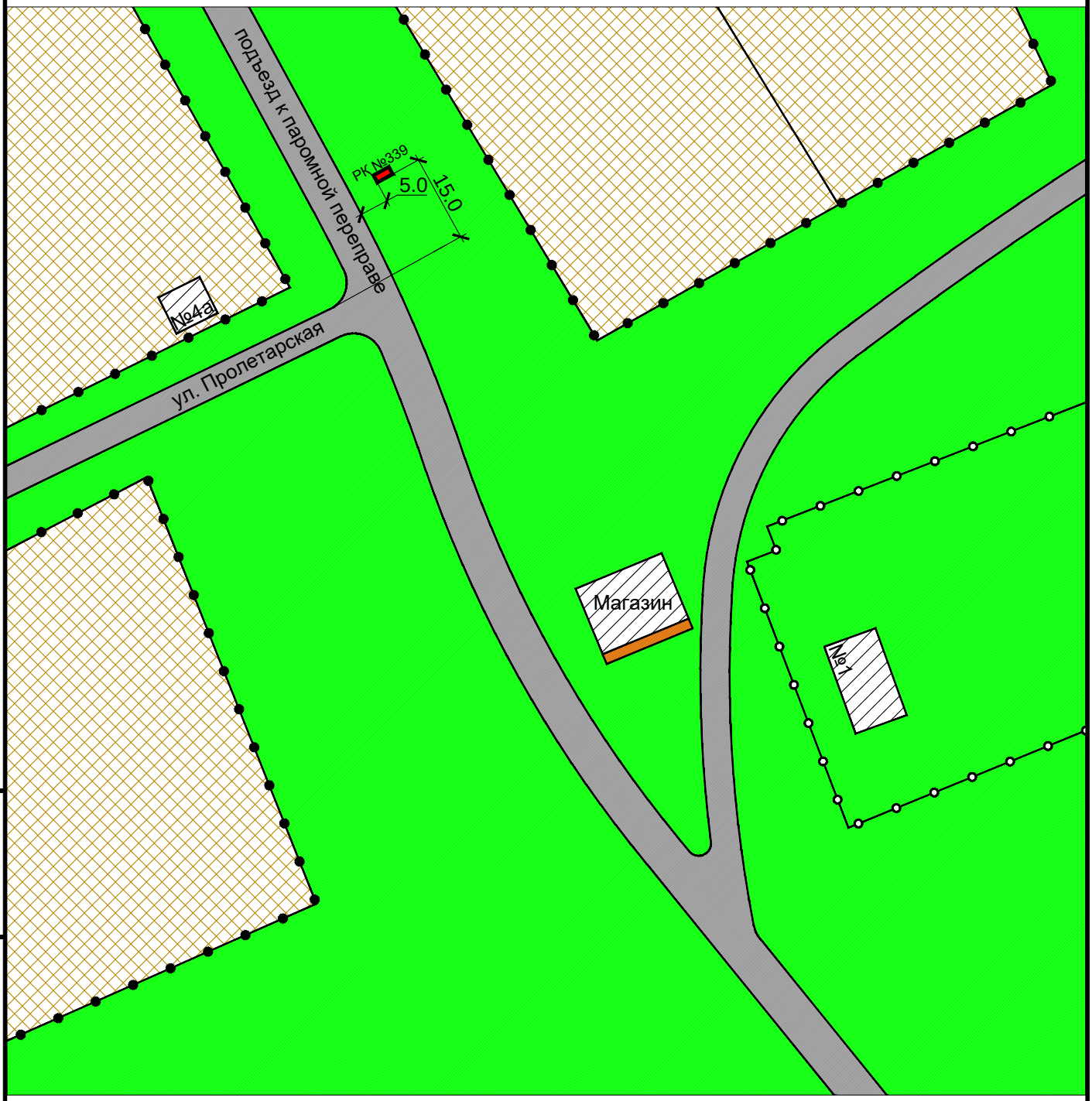

Взам инв. N

Подпись и дата

Инв. N подлин.

Изм.	Кол. уч.	Лист	N док.	Подп.	Дата

Карта размещения рекламной конструкции №339
Масштаб 1:1000

Рекламная конструкция №340
Проектируемая
Адрес: с. Чингис, ул. Каменская, 1
Тип 1 (рекламный щит, билборд)
Размер РК (м) - 3,0 х 6,0
Площадь РК - 18 кв.м.
Количество сторон - 2

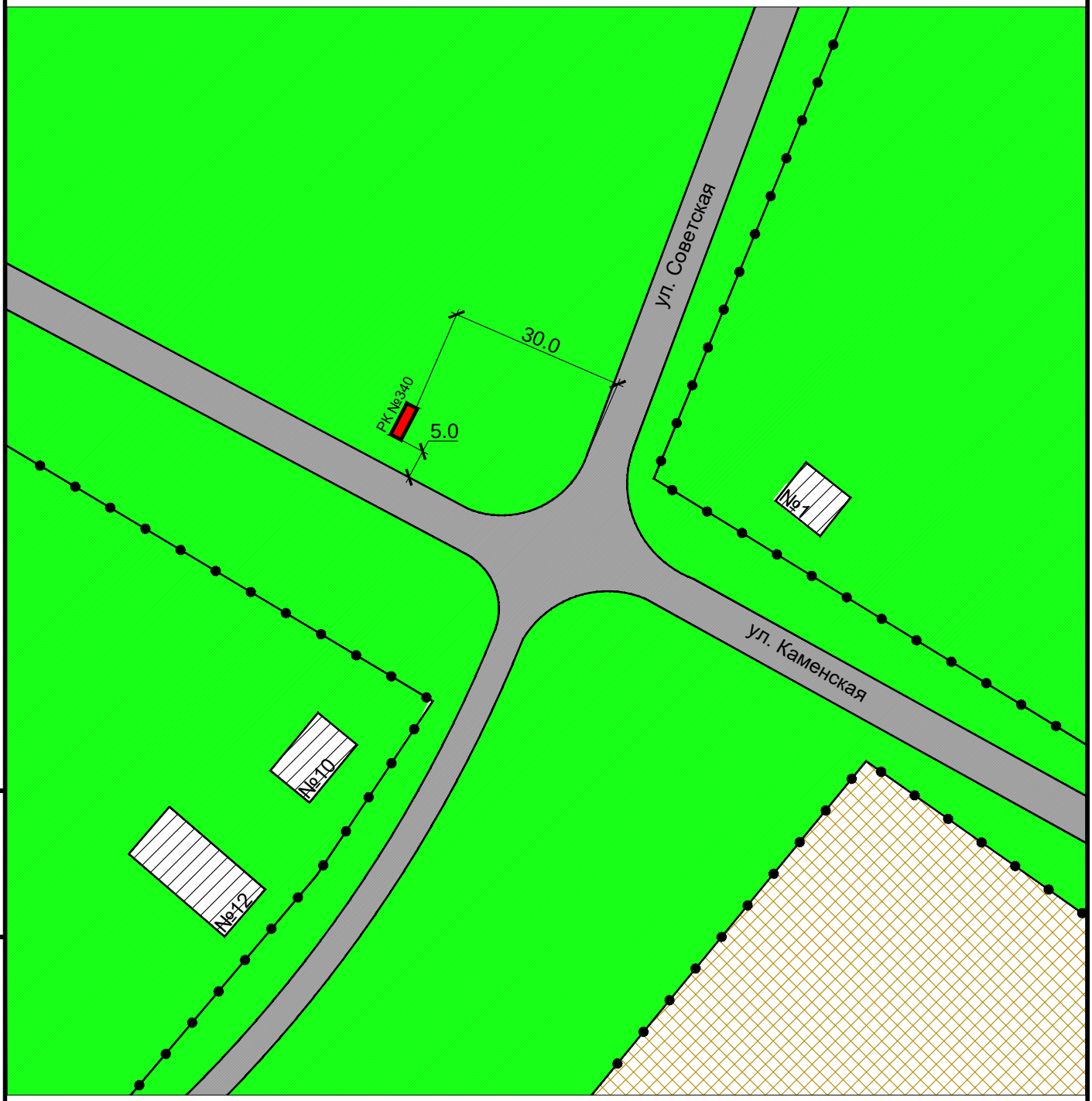

Взам инв. N

Подпись и дата

Инв. N подлин.

Изм.	Кол. уч.	Лист	N док.	Подп.	Дата

Карта размещения рекламной конструкции №340
Масштаб 1:1000

Лист 230

Рекламная конструкция №341
Проектируемая
Адрес: с. Чингис, ул. Каменская, 8
Тип 2 (сити-формат)
Размер РК (м) - 1,2 х 1,8
Площадь РК - 2,16 кв.м.
Количество сторон - 2

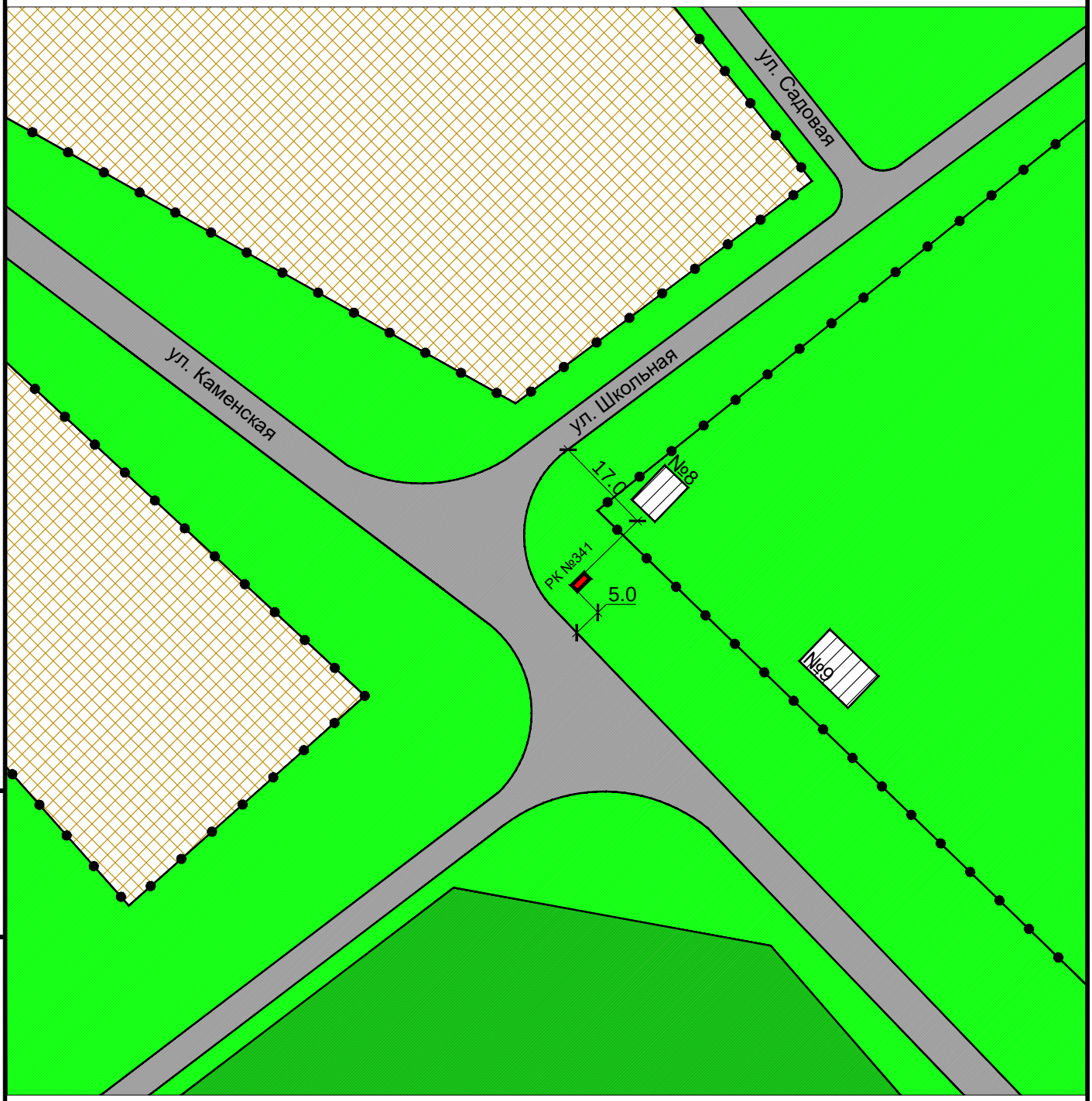

Взам инв. N

Подпись и дата

Инв. N подлин.

Изм.	Кол. уч.	Лист	N док.	Подп.	Дата

Карта размещения рекламной конструкции №341
Масштаб 1:1000

Лист
231

Рекламная конструкция №342
Проектируемая
Адрес: с. Чингис, ул. Каменская, 14а
Тип 1 (рекламный щит, билборд)
Размер РК (м) - 3,0 х 6,0
Площадь РК - 18 кв.м.
Количество сторон - 2

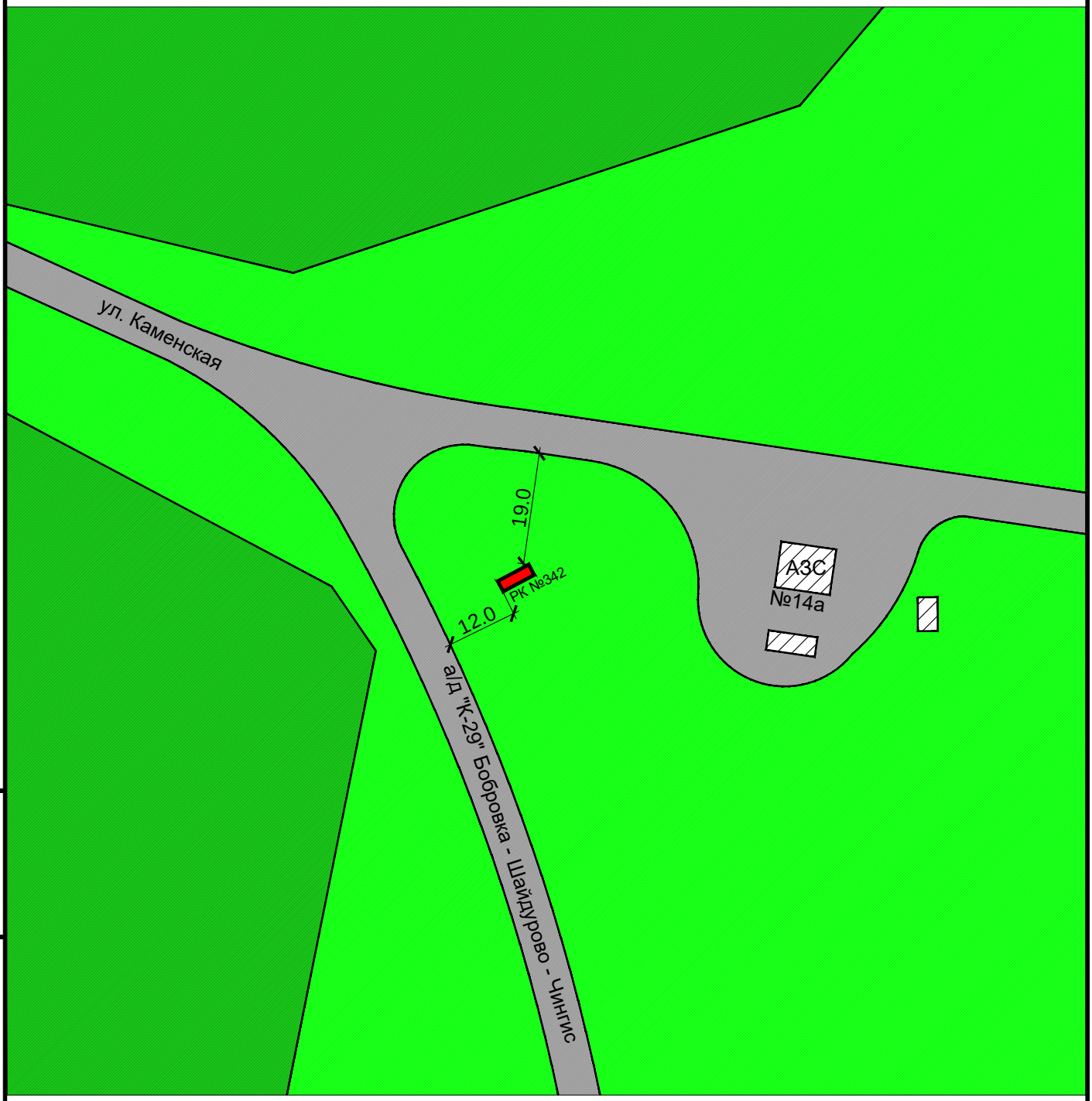

Взам инв. N

Подпись и дата

Инв. N подлин.

Изм.	Кол. уч.	Лист	N док.	Подп.	Дата

Карта размещения рекламной конструкции №342
Масштаб 1:1000

Рекламная конструкция №343
Проектируемая
Адрес: с. Чингис, ул. Школьная, 1
Тип 2 (сити-формат)
Размер РК (м) - 1,2 х 1,8
Площадь РК - 2,16 кв.м.
Количество сторон - 2

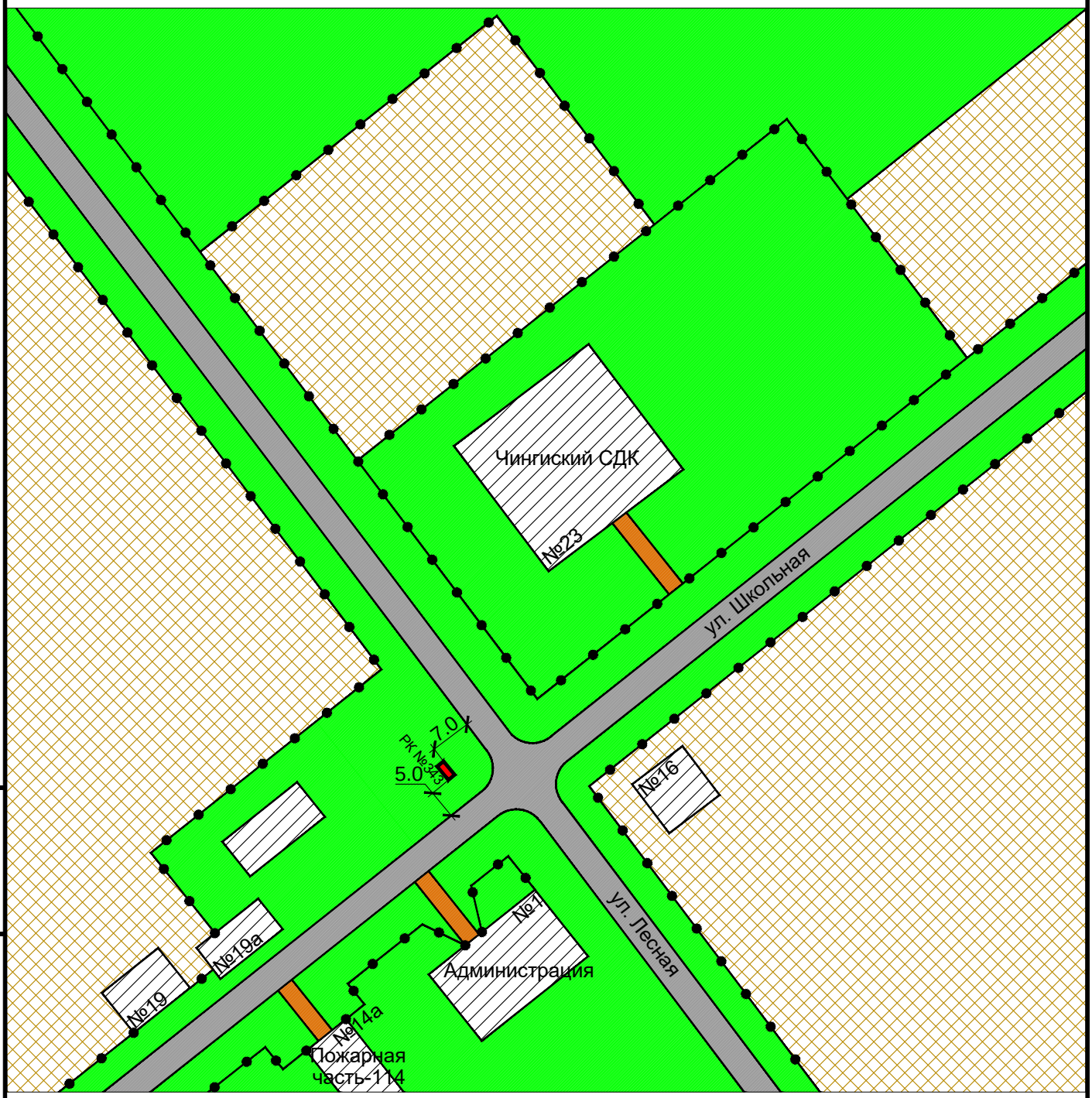

Взам инв. N

Подпись и дата

Инв. N подлин.

Изм.	Кол. уч.	Лист	N док.	Подп.	Дата

Карта размещения рекламной конструкции №343
Масштаб 1:1000

Лист 233

Рекламная конструкция №344
Проектируемая
Адрес: пос Шайдуровский, ул. Сибирская,1
Тип 1 (рекламный щит, билборд)
Размер РК (м) - 3,0 х 6,0
Площадь РК - 18 кв.м.
Количество сторон - 2

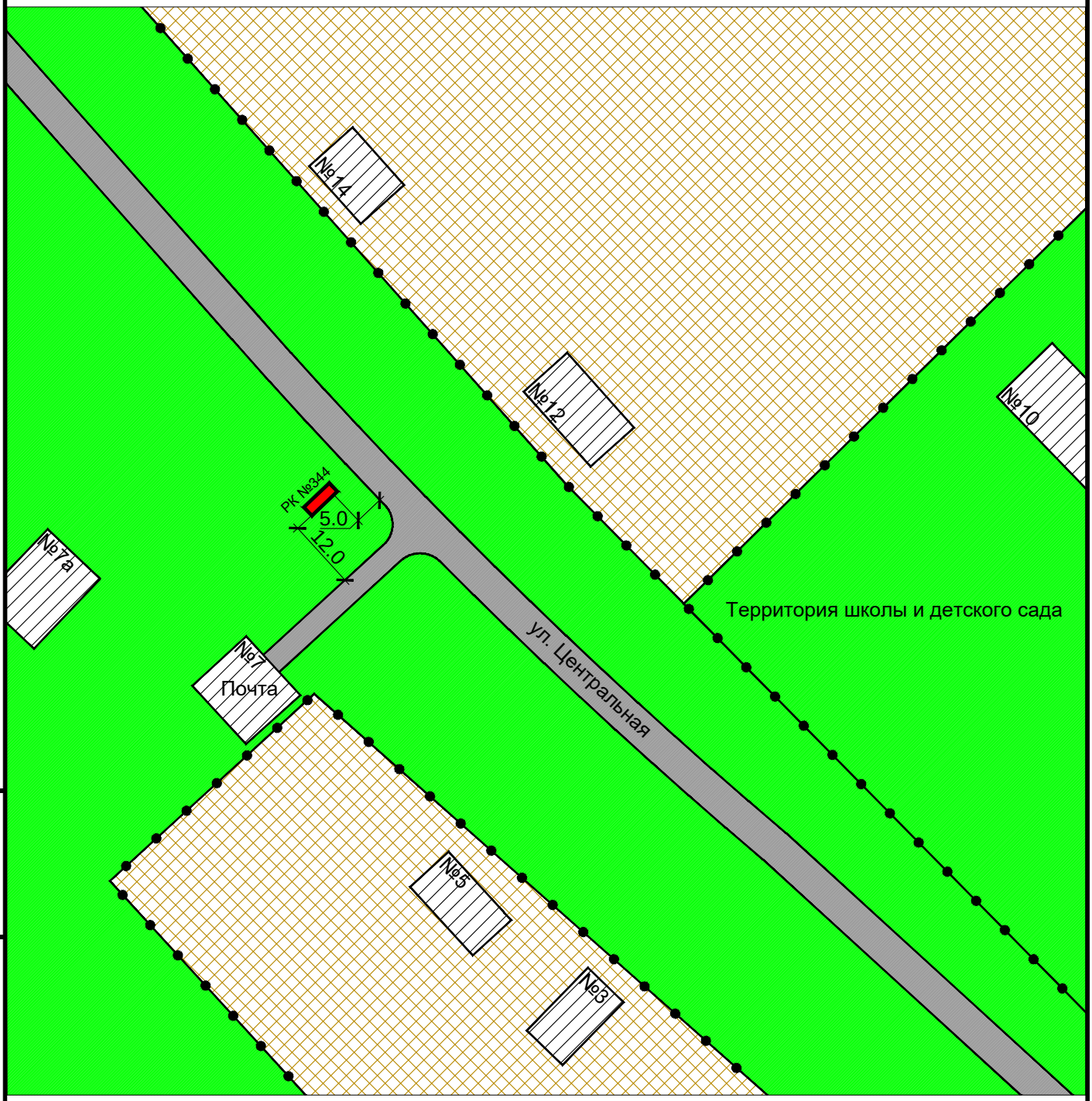

Взам инв. N

Подпись и дата

Инв. N подлин.

Изм.	Кол. уч.	Лист	N док.	Подп.	Дата

Карта размещения рекламной конструкции №344
Масштаб 1:1000

Рекламная конструкция №345
Проектируемая
Адрес: пос. Шайдуровский, ул. Центральная, 1
Тип 2 (сити-формат)
Размер РК (м) - 1,2 х 1,8
Площадь РК - 2,16 кв.м.
Количество сторон - 2

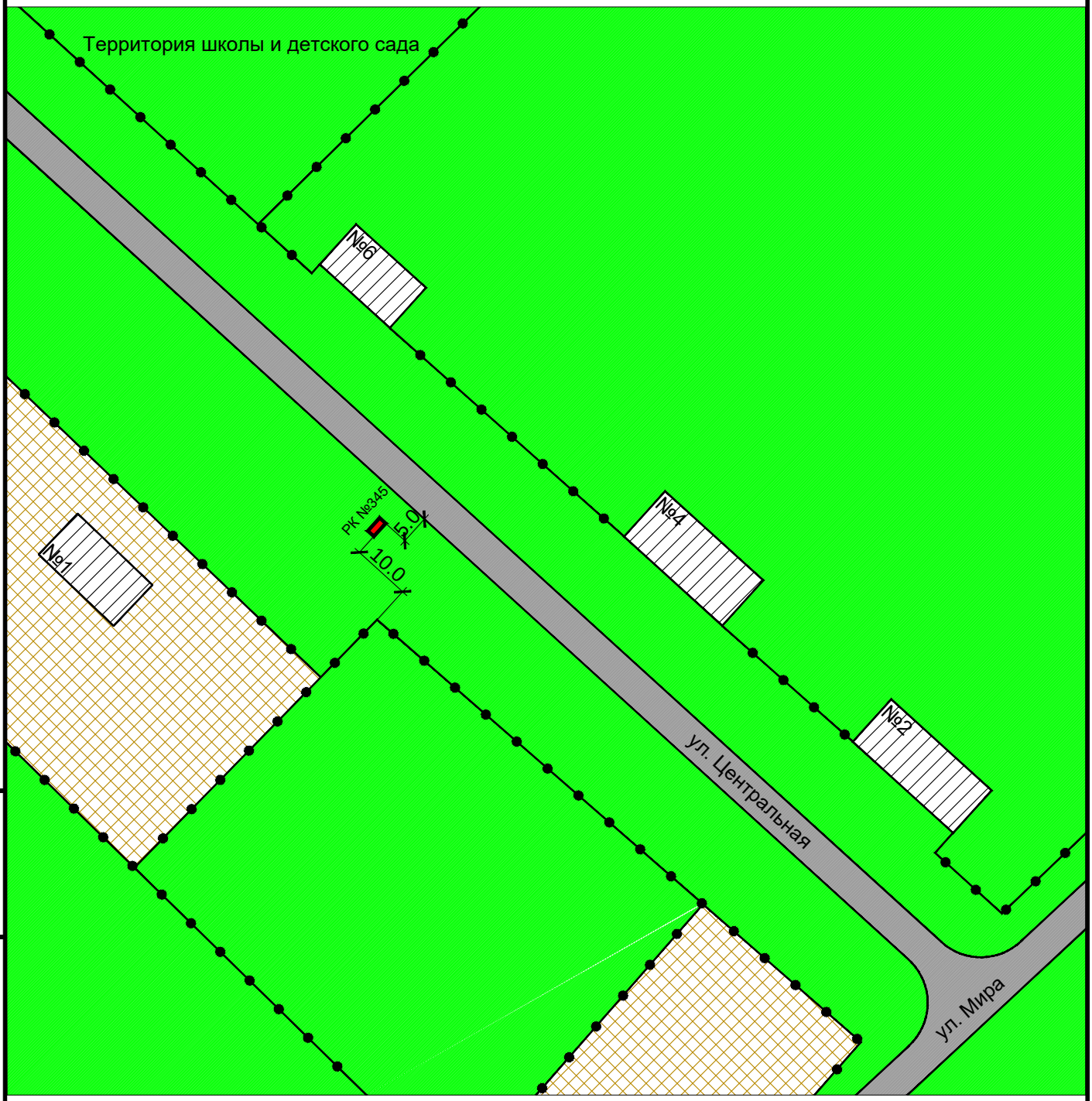

Взам инв. N

Подпись и дата

Инв. N подлин.

Изм.	Кол. уч.	Лист	N док.	Подп.	Дата

Карта размещения рекламной конструкции №345
Масштаб 1:1000

Лист 235

Рекламная конструкция №346
Проектируемая
Адрес: пос. Шайдуровский, ул. Сибирская, 42
Тип 2 (сити-формат)
Размер РК (м) - 1,2 х 1,8
Площадь РК - 2,16 кв.м.
Количество сторон - 2

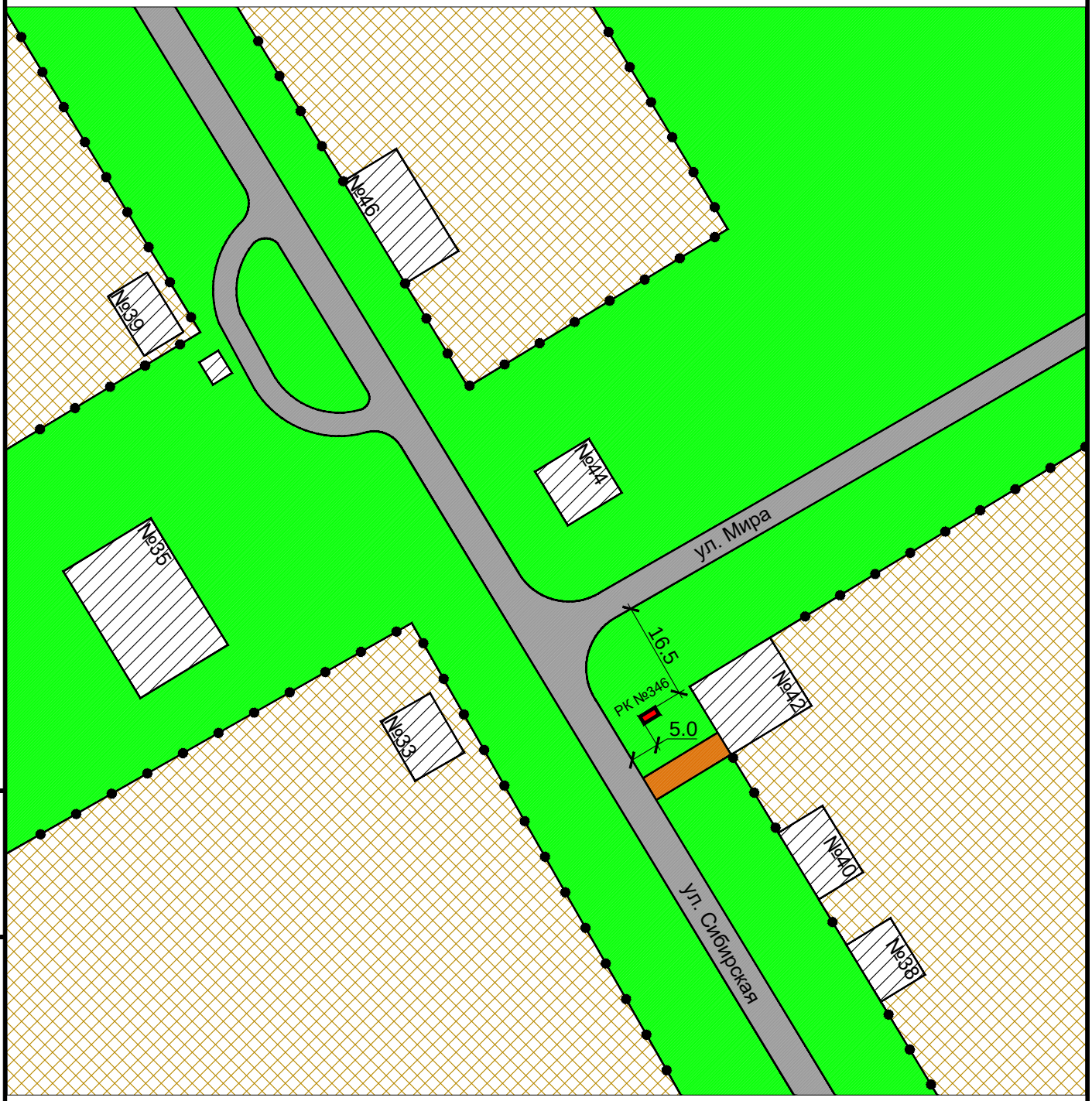

Взам инв. N	Подпись и дата	Инв. N подлин.

Изм.	Кол. уч.	Лист	N док.	Подп.	Дата

Карта размещения рекламной конструкции №346
Масштаб 1:1000

Лист 236

Рекламная конструкция №347
Проектируемая
Адрес: пос. Шайдуровский, ул. Сибирская,1
Тип 1 (рекламный щит, билборд)
Размер РК (м) - 3,0 х 6,0
Площадь РК - 18 кв.м.
Количество сторон - 2

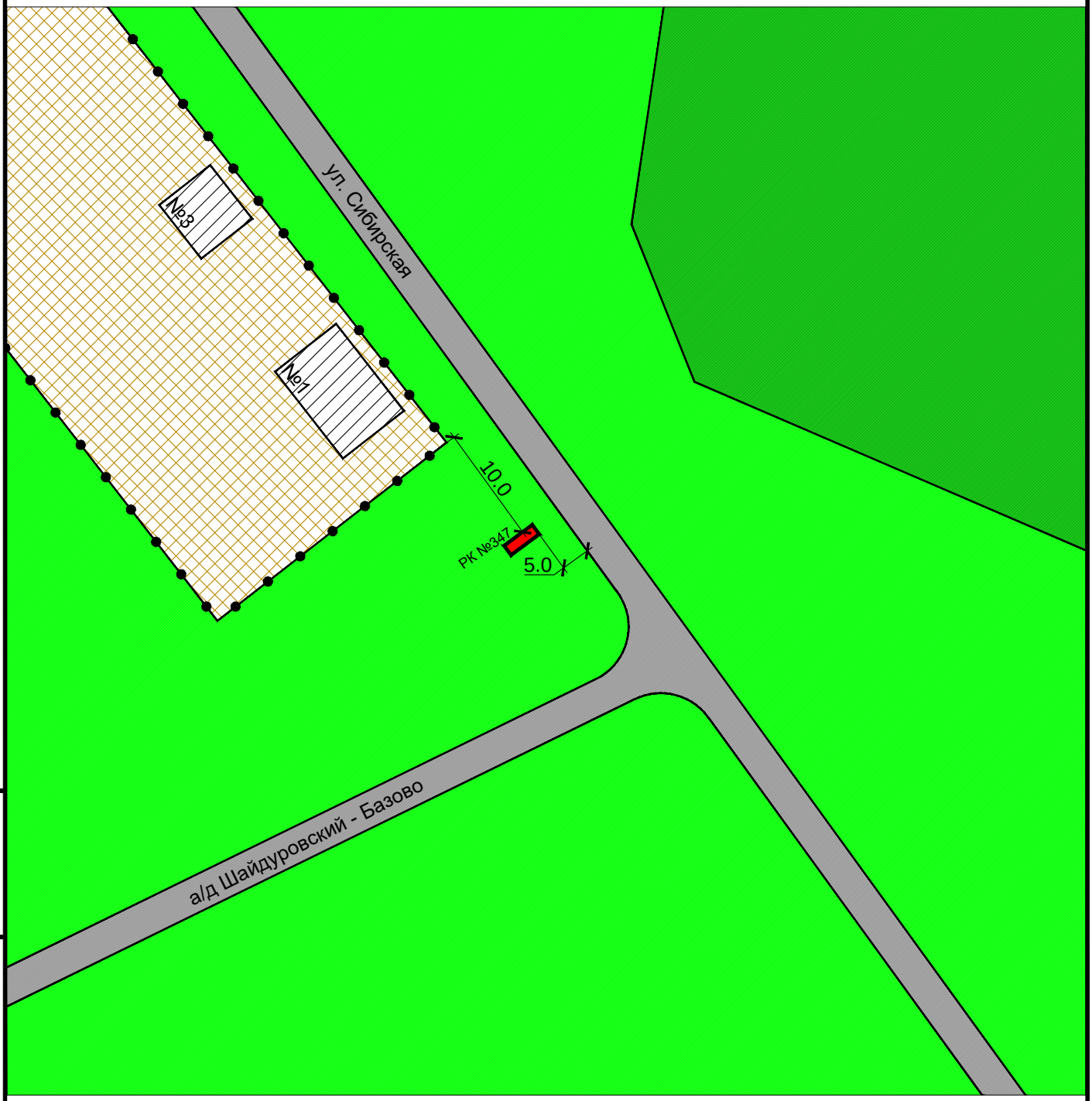

Взам инв. N

Подпись и дата

Инв. N подлин.

Изм.	Кол. уч.	Лист	N док.	Подп.	Дата

Карта размещения рекламной конструкции №347
Масштаб 1:1000

Лист 237

Рекламная конструкция №348
Проектируемая
Адрес: автодорога 50К-17Р 145 км + 600 м слева
Тип 1 (рекламный щит, билборд)
Размер РК (м) - 3,0 х 6,0
Площадь РК - 18 кв.м.
Количество сторон - 2

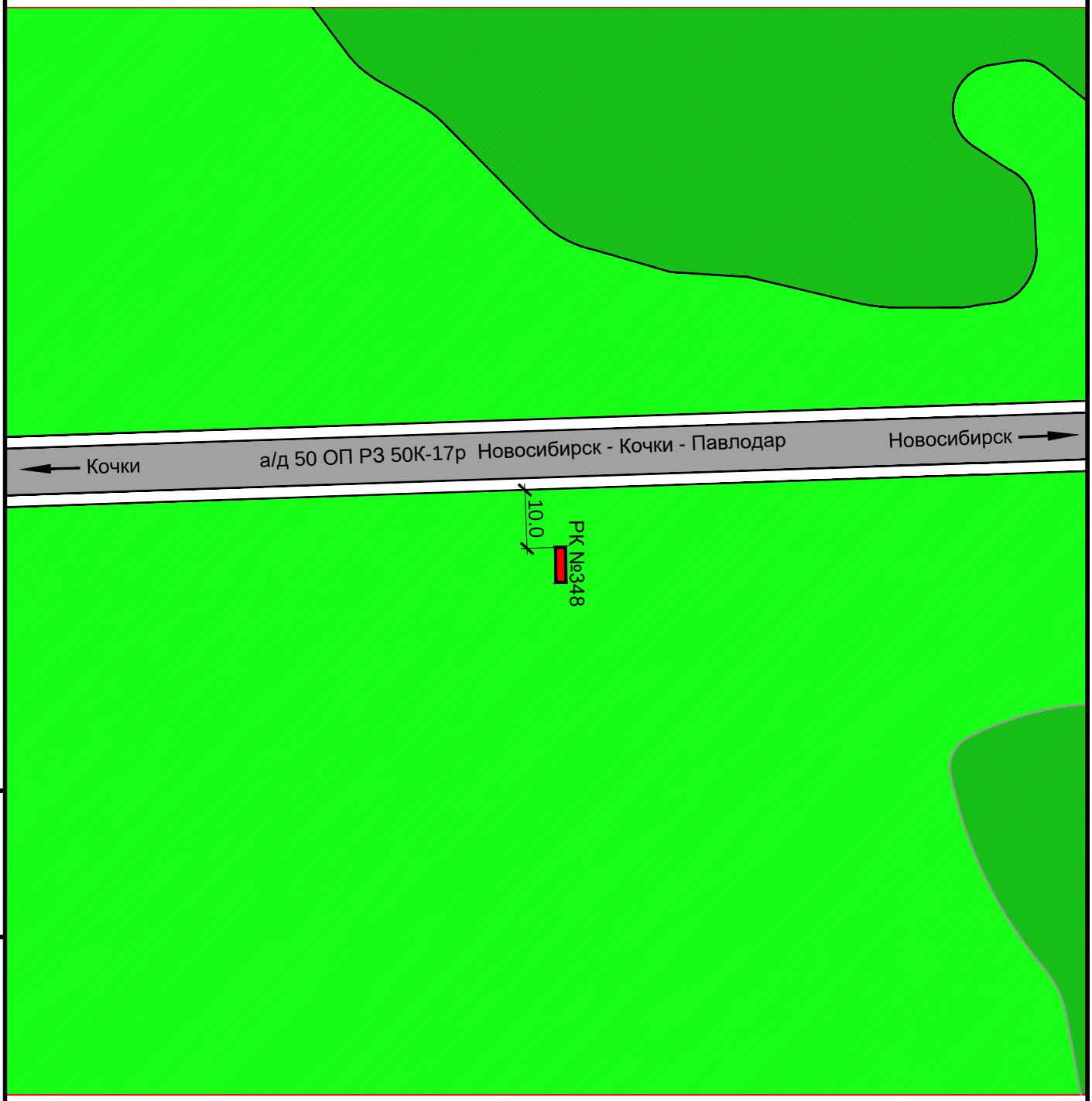

Взам инв. N

Подпись и дата

Инв. N подлин.

Изм.	Кол. уч.	Лист	N док.	Подп.	Дата

Карта размещения рекламной конструкции №348
Масштаб 1:1000

Лист 238

Рекламная конструкция №349
Проектируемая
Адрес: автодорога 50К-17Р 144 км + 500 м справа
Тип 1 (рекламный щит, билборд)
Размер РК (м) - 3,0 х 6,0
Площадь РК - 18 кв.м.
Количество сторон - 2

Взам инв. N

Подпись и дата

Инв. N подлин.

Изм.	Кол. уч.	Лист	N док.	Подп.	Дата

Карта размещения рекламной конструкции №349
Масштаб 1:1000