



**БУБНОВА НАДЕЖДА ДМИТРИЕВНА**

**Индивидуальный предприниматель**

ИНН 552301633782/ ОГРНИП 317554300090864

РФ, 644122, г. Омск, ул. Вавилова, д. 31, кв. 89

Тел. 8(913) 625 45 47, 8 (923) 045 8074, e-mail: [ipubnovand@mail.ru](mailto:ipubnovand@mail.ru)

---

**Схема размещения рекламных конструкций  
на территории Ордынского района  
Новосибирской области**

**Том №1**

**ОМСК 2024**



# БУБНОВА НАДЕЖДА ДМИТРИЕВНА

Индивидуальный предприниматель

ИНН 552301633782/ ОГРНИП 317554300090864

РФ, 644122, г. Омск, ул. Вавилова, д. 31, кв. 89

Тел. 8(913) 625 45 47, 8 (923) 045 8074, e-mail: [ipbubnovand@mail.ru](mailto:ipbubnovand@mail.ru)

---

СОГЛАСОВАНО

Администрация Ордынского  
района Новосибирской  
области

" " \_\_\_\_\_ 2025 г.

СОГЛАСОВАНО

Министерство строительства  
Новосибирской области

" " \_\_\_\_\_ 2025 г.

## Схема размещения рекламных конструкций на территории Ордынского района Новосибирской области

Том №1

Индивидуальный предприниматель \_\_\_\_\_ Бубнова Н.Д.

ОМСК 2024

## СОДЕРЖАНИЕ

1. Титульный лист.....	1
2. Содержание.....	2
3. Пояснительная записка.....	7
4. Перечень адресных ориентиров установки и эксплуатации рекламных конструкций.....	19
5. Условные обозначения.....	27
6. Схематическая карта территории р.п. Ордынское Ордынского района Новосибирской области.....	28
7. Карта размещения рекламной конструкции №2.....	33
8. Карта размещения рекламной конструкции №3.....	34
9. Карта размещения рекламной конструкции №4.....	35
10. Карта размещения рекламной конструкции №5.....	36
11. Карта размещения рекламной конструкции №6.....	37
12. Карта размещения рекламной конструкции №7.....	38
13. Карта размещения рекламной конструкции №8.....	39
14. Карта размещения рекламной конструкции №9.....	40
15. Карта размещения рекламной конструкции №10.....	41
16. Карта размещения рекламной конструкции №11.....	42
17. Карта размещения рекламной конструкции №12.....	43
18. Карта размещения рекламной конструкции №13.....	44
19. Карта размещения рекламной конструкции №15.....	45
20. Карта размещения рекламной конструкции №16.....	46
21. Карта размещения рекламной конструкции №17.....	47
22. Карта размещения рекламной конструкции №18.....	48
23. Карта размещения рекламной конструкции №19.....	49
24. Карта размещения рекламной конструкции №20.....	50
25. Карта размещения рекламной конструкции №21.....	51
26. Карта размещения рекламной конструкции №22.....	52
27. Карта размещения рекламной конструкции №23.....	53
28. Карта размещения рекламной конструкции №24.....	54
29. Карта размещения рекламной конструкции №25.....	55
30. Карта размещения рекламной конструкции №28.....	56
31. Карта размещения рекламной конструкции №29.....	57
32. Карта размещения рекламной конструкции №30.....	58
33. Карта размещения рекламной конструкции №31.....	59
34. Карта размещения рекламной конструкции №34.....	60
35. Карта размещения рекламной конструкции №35.....	61
36. Карта размещения рекламной конструкции №36.....	62
37. Карта размещения рекламной конструкции №37.....	63
38. Карта размещения рекламной конструкции №38.....	64
39. Карта размещения рекламной конструкции №39.....	65
40. Карта размещения рекламной конструкции №40.....	66
41. Карта размещения рекламной конструкции №41.....	67
42. Карта размещения рекламной конструкции №42.....	68
43. Карта размещения рекламной конструкции №43.....	69







182.	Карта размещения рекламной конструкции №193.....	208
183.	Карта размещения рекламной конструкции №194.....	209
184.	Карта размещения рекламной конструкции №195.....	210
185.	Карта размещения рекламной конструкции №196.....	211
186.	Карта размещения рекламной конструкции №197.....	212
187.	Карта размещения рекламной конструкции №198.....	213
188.	Карта размещения рекламной конструкции №199.....	214
189.	Карта размещения рекламной конструкции №200.....	215
190.	Карта размещения рекламной конструкции №350.....	216
191.	Карта размещения рекламной конструкции №351.....	217
192.	Карта размещения рекламной конструкции №352.....	218
193.	Карта размещения рекламной конструкции №353.....	219
194.	Карта размещения рекламной конструкции №354.....	220
195.	Карта размещения рекламной конструкции №355.....	221
196.	Карта размещения рекламной конструкции №356.....	222
197.	Карта размещения рекламной конструкции №357.....	223
198.	Карта размещения рекламной конструкции №358.....	224
199.	Карта размещения рекламной конструкции №359.....	225
200.	Карта размещения рекламной конструкции №360.....	226
201.	Карта размещения рекламной конструкции №361.....	227
202.	Карта размещения рекламной конструкции №362.....	228

## Пояснительная записка

Схема размещения рекламных конструкций на территории Ордынского района Новосибирской области выполнена в соответствии со следующими документами:

1. Гражданский кодекс Российской Федерации.
2. Градостроительный кодекс Российской Федерации.
3. Земельный кодекс Российской Федерации.
4. Федеральный закон от 06.10.2003 № 131-ФЗ «Об общих принципах организации местного самоуправления в Российской Федерации».
5. Федеральный закон от 13.03.2006 № 38-ФЗ «О рекламе».
6. Федеральный закон от 08.11.2007 № 257-ФЗ «Об автомобильных дорогах и о дорожной деятельности в Российской Федерации и о внесении изменений в отдельные законодательные акты Российской Федерации».
7. Федеральный закон от 10.12.1995 № 196-ФЗ «О безопасности дорожного движения».
8. Приказ Минтранса Российской Федерации от 18.08.2020 № 313 «Об утверждении Порядка установления и использования полос отвода автомобильных дорог федерального значения».
9. Межгосударственный стандарт ГОСТ 33027-2014 «Дороги автомобильные общего пользования. Требования к размещению средств наружной рекламы».
10. ГОСТ Р 52044-2003 «Государственный стандарт Российской Федерации. Наружная реклама на автомобильных дорогах и территориях городских и сельских поселений. Общие технические требования к средствам наружной рекламы. Правила размещения».
11. ГОСТ Р 52289-2019 «Технические средства организации дорожного движения. Правила применения дорожных знаков, разметки, светофоров, дорожных ограждений и направляющих устройств».
12. Постановление Правительства Новосибирской области от 13.11.2013 № 489-п «Об утверждении порядка согласования схем размещения рекламных конструкций и вносимых в нее изменений».

Схема размещения рекламных конструкций содержит:

1. Пояснительную записку;
2. Перечень адресных ориентиров установки и эксплуатации рекламных конструкций;
3. Схематические карты территории Ордынского района Новосибирской области;
4. Карты размещения рекламной конструкции;

Цели настоящей Схемы размещения рекламных конструкций

Схема размещения рекламных конструкций на территории Ордынского района Новосибирской области (далее - Схема) устанавливает необходимые требования по обеспечению благоприятной визуально-рекламной территориальной среды для граждан, имущества физических или юридических лиц, государственного или муниципального



имущества при размещении, эксплуатации и утилизации рекламных конструкций на территории Ордынского района Новосибирской области. Определяет соответствие размещения наружной рекламы архитектурному облику сложившейся застройки.

### Сфера применения Схемы

Настоящая Схема регулирует отношения, возникающие при распространении наружной рекламы с использованием щитов, стендов, баннеров на фасаде, электронных табло и иных технических средств стабильного территориального размещения (далее - рекламные конструкции), эксплуатации, техническом обслуживании, модернизации и оценке соответствия размещения рекламных конструкций.

Настоящая Схема распространяется на рекламные конструкции, расположенные на внешних стенах, крышах и иных конструктивных элементах зданий, строений и сооружений или вне их.

Настоящая Схема устанавливает обязательные для применения и исполнения требования к объектам и субъектам визуально-рекламного регулирования, указанным в настоящей Схеме.

Содержащиеся в настоящей Схеме обязательные требования к объектам и субъектам визуально-рекламного регулирования являются исчерпывающими, имеют прямое действие на всей территории Ордынского района Новосибирской области и могут быть изменены только путем внесения изменений и дополнений в настоящую Схему.

Настоящая Схема основана на принципах:

- унификации дизайна и мест стабильного размещения рекламных конструкций;
- комплексного размещения рекламных конструкций в территориальной среде;
- сохранения и обогащения архитектурного облика Ордынского района

Новосибирской области.

### Объекты и субъекты визуально-рекламного регулирования

Объектами визуально-рекламного регулирования настоящей Схемы являются рекламные конструкции вне зависимости от страны изготовления, а также процессы размещения, монтажа, эксплуатации и модернизации рекламных конструкций, а также процессы оценки рекламных конструкций.

Субъектами визуально-рекламного регулирования настоящей Схемы являются администрация Ордынского района Новосибирской области, уполномоченные органы и лица, участвующие в процессах размещения и утилизации рекламных конструкций, а также в процессах оценки состояния рекламных конструкций.

## Основные понятия

Для целей настоящей Схемы используются следующие основные понятия:

Наружная реклама (по тексту допустимо - рекламные конструкции) - щитовые конструкции, стенды, тумбы, панели-кронштейны, настенные панно, перетяжки, электронные табло, проекционные, лазерные и иные технические средства, конструкции с элементами ориентирующей информации, информирующие о маршрутах движения и находящихся на них объектах, арки, порталы, рамы с рекламной информацией и иные технические средства стабильного территориального размещения, функционально предназначенные для размещения на них рекламной информации, в том числе на внешних стенах, крышах и иных конструктивных элементах зданий, строений и сооружений.

Рекламная поверхность - поверхность рекламной конструкции, предназначенная для распространения рекламы.

Ответственный за эксплуатацию - лицо, эксплуатирующее рекламную конструкцию и несущее ответственность за выполнение требований эксплуатационной документации, а также требований технической безопасности при эксплуатации рекламных конструкций.

Эксплуатация - стадия жизненного цикла рекламной конструкции, на которой осуществляется использование рекламной конструкции по назначению, ее техническое обслуживание, наладка, модернизация и ремонт.

Срок службы рекламной конструкции - установленный проектной документацией период, в течение которого рекламная конструкция может эксплуатироваться.

Категории и виды рекламных конструкций, обязательные требования к оформлению.

По площади рекламного поля отдельно стоящие рекламные конструкции подразделяются на следующие категории:

- малогабаритные рекламные конструкции с площадью одного рекламного поля (стороны) менее 6 кв. м;

- крупногабаритные рекламные конструкции с площадью одного рекламного поля (стороны) от 6 кв. м до 18 кв. м включительно;

По виду и месту расположения рекламные конструкции подразделяются на следующие категории:

- отдельно стоящие рекламные конструкции - стационарные наземные рекламные конструкции на собственных опорах;

- рекламные конструкции, располагаемые на внешних стенах, крышах и иных конструктивных элементах зданий, строений и сооружений, остановочных пунктов движения общественного транспорта;

- рекламные конструкции, располагаемые на столбах освещения, опорах контактной сети.

Под элементами уличной мебели, совмещенными с рекламными конструкциями, понимаются павильоны ожидания городского пассажирского транспорта, указатели остановок городского пассажирского транспорта, уличные скамьи, урны для мусора, уличные часы, таксофонные кабины, терминалы, элементы ограждения пешеходного движения, оснащенные рекламными панелями площадью не более 2,5 кв. м, при условии, что площадь рекламного поля (стороны) не превышает двух третей площади всего информационного поля (стороны) элемента уличной мебели (в случае наличия на элементе уличной мебели одновременно с рекламным полем (стороной) также поля (стороны) для размещения иной информации).

Под рекламными конструкциями индивидуальных проектов понимаются отдельно стоящие рекламные конструкции, одновременно отвечающие следующим требованиям:

- рекламная конструкция имеет формат, отличный от форматов, перечисленных в пунктах Схемы;
- рекламные конструкции, установленные в непосредственной близости от предприятия и связанные с ним единым архитектурно-пространственным решением;
- рекламные конструкции предназначенные исключительно для информирования о месте нахождения конкретного предприятия и/или оказываемых им услугах (виде деятельности).

Под информационными щитами, стендами, тумбами понимаются соответственно рекламные конструкции, удовлетворяющие одновременно следующим условиям:

- щит, стенд, тумба принадлежат муниципальным предприятиям, учреждениям, организациям Ордынского района;
- щит, стенд, тумба используются для размещения информации, освещающей наиболее важные общегородские проекты, связанные с различными сферами деятельности, значимыми событиями, праздничным оформлением;
- размещение на щите, стенде, тумбе вышеуказанной информации осуществляется на основании решений или договоров администрации Ордынского района Новосибирской области;
- работы по изготовлению и установке щита, стенда, тумбы финансируются за счет средств муниципальных предприятий, учреждений, организаций либо за счет бюджета.

Обязательным требованием к оформлению для всех категорий рекламных конструкций является:

- соответствие параметров рекламных конструкций требованиям безопасности при проектировании, монтаже, эксплуатации и обслуживании, согласно действующему законодательству.

- наличие маркировки с указанием рекламораспространителя и номера его телефона (маркировка должна быть размещена под информационным полем, размер текста должен позволять его прочтение с ближайшей полосы движения транспортных средств).

Требования к размещению вновь устанавливаемых отдельно стоящих рекламных конструкций на территории Ордынского района Новосибирской области

Унификация видов рекламных конструкций, мест и приемов их размещения с учетом характерных типов средовых ситуаций (угол, перекресток, квартал, магистраль, транспортная развязка и т.п.).

Упорядоченное размещение рекламных конструкций относительно основных архитектурно-планировочных элементов и относительно друг друга.

Координация рекламных плоскостей рекламных конструкций в соответствии с планировочными осями.

Рациональная группировка и рассредоточение рекламных конструкций на основе пространственного ритма, принципа парности, единства вида, соподчиненности рекламоносителей различных видов и форматов.

Основными местами размещения наземных рекламных конструкций являются:

- для малогабаритных рекламных конструкций - газоны обочин дорог, пешеходные зоны;

- для крупногабаритных рекламных конструкций - газон, разделительные полосы магистралей, полосы у обочин шоссейных дорог, зоны транспортных развязок;

Места расположения наземных рекламных конструкций на территории населенных пунктов должны соответствовать требованиям ГОСТ Р 52044-2003 «Наружная реклама на автомобильных дорогах и территориях городских и сельских поселений Общие технические требования к средствам наружной рекламы. Правила размещения».

Средства наружной рекламы не должны быть размещены в границах коридора безопасности, а также:

- на одной опоре с дорожными знаками и светофорами:

- на железнодорожных переездах, в туннелях и под путепроводами; над - въездами в туннели и выездами из туннелей;

- над проезжей частью;

- на дорожных ограждениях и направляющих устройствах:

- на подпорных стенах, деревьях, скалах, не являющихся частью дорожной инфраструктуры, и других природных объектах.

Места расположения наземных рекламных конструкций на территории вне населенных пунктов должны соответствовать ГОСТ 33027-2014 Дороги

автомобильные общего пользования. Требования к размещению средств наружной рекламы»

Средства наружной рекламы не должны размещаться:

- на одной опоре, в одном поперечном сечении с дорожными знаками, светофорами дорожными, табло и знаками переменной информации

- над проезжей частью, обочинами дорог, остановочными полосами, а также на разделительных полосах, дорожных ограждениях, направляющих устройствах;

- на остановочных пунктах маршрутных транспортных средств, а также на расстоянии менее 25 м от них; - на участках концентрации дорожно-транспортных происшествий, железнодорожных переездах, транспортных развязках в разных уровнях, наземных пешеходных переходах, пересечениях и примыканиях автомобильных дорог в одном уровне, пунктах взимания платы, стационарных пунктах весового и габаритного контроля, мостовых сооружениях, в туннелях и под железнодорожными и автомобильными путепроводами, а также на расстоянии менее 350 м от них;

- на участках автомобильных дорог с высотой насыпи земляного полотна более 2 м;

- на участках автомобильных дорог с радиусом кривой в плане менее 1200 м; - на инженерных коммуникациях в границах полосы отвода и придорожной полосы автомобильных дорог;

- на участках автомобильных дорог с продольным уклоном более 40 промилле; - в зонах опасных участков автомобильных дорог, обозначенных соответствующими дорожными знаками; - на подпорных стенах, деревьях, скалах и других природных объектах;

Нижний край рекламной конструкции и крепящих ее конструкций размещают на высоте не менее 4,5 м от уровня проезжей части автомобильной дороги.

Расстояние от средств наружной рекламы до дорожных знаков, светофоров дорожных, табло и знаков переменной информации в продольном направлении относительно оси проезжей части должно быть не менее 100 м. для рекламных конструкций с площадью информационного поля одной стороны средства наружной рекламы от 6 до 18 кв.м.

В качестве проектируемых рекламных конструкций предлагаются следующие типы рекламных конструкций:

Тип 1 – рекламный щит (билборд) - типовая отдельно стоящая щитовая рекламная конструкция крупного формата, имеющая внешние поверхности, специально предназначенные для размещения рекламы.

Площадь одной стороны информационного поля 18,0 кв.м.(3,0 x 6,0 м).

Информационное поле щитовых конструкций обычно имеет 2 стороны. При использовании одной стороны щитовая конструкция должна иметь декоративно оформленную вторую сторону.

Тип 2 – типовая отдельно стоящая конструкция наружной рекламы среднего размера (сити-формат).

Площадь одной стороны информационного поля 2,16 кв.м.(1,2 x 1,8 м).

Информационное поле обычно имеет 2 стороны.

Тип 3 – объемная конструкция с лицевой поверхностью из транслюцентного (полупрозрачного) материала среднего размера, располагается на существующей опоре(световой короб, сити-лайт).

Площадь одной стороны информационного поля 2,16 кв.м.(1,2 x 1,8 м).

Информационное поле имеет 2 стороны.

Тип 4 – реклама на здании, ограждении.

Тип носителя рекламной конструкция разрабатывается индивидуально (баннер на фасаде, крышная установка, брендмауэр, медиафасад)

Площадь и количество сторон также разрабатывается для каждой конструкции индивидуально.

На одной улице (площади) устанавливаются рекламные конструкции, сохраняющие между собой стилистическое единство.

Размещение элементов уличной мебели, совмещенных с рекламными конструкциями, рекламных конструкций с рекламной плоскостью, расположенной вдоль направления движения транспорта, рекламных конструкций, расположенных по разные стороны проезжих частей улиц, магистралей, рекламных конструкций, используемых исключительно для размещения территориальной некоммерческой информации, а также информационных щитов, стендов, тумб допускается без соблюдения требований, установленных в пунктах настоящей Схемы, по согласованию с администрацией Ордынского района Новосибирской области.

Рекламные конструкции, размещаемые на конструктивных элементах зданий и сооружений, не могут нарушать архитектурный и художественный облик здания, сооружения, создавать помехи для очистки кровель от снега и льда.

Перед фасадом крупных торговых центров могут быть установлены рекламные конструкции, выполненные по индивидуальным проектам, уличная мебель с информацией об арендаторах или услугах торгового центра, улучшающие благоустройство прилегающих территорий, при соблюдении следующих условий:

- число арендаторов превышает возможность размещения вывесок на фасаде здания;
- на памятниках культуры, истории, архитектуры запрещено размещать более одной вывески.

Требования к дизайну, колористике, подсветке

При размещении рекламных конструкций учитывается архитектурная среда поселения. Рекламные конструкции, а также рекламные и информационные

изображения, размещаемые на них, соответствуют контексту градостроительной ситуации, улучшая визуальный образ, подчеркивая индивидуальность сложившейся застройки. Основные критерии, по которым обеспечивается наиболее полное соответствие:

колористика - для оформления рекламных конструкций используются цвета, сочетающиеся с окружающим фоном;

стилистика окружающей среды - при проектировании рекламных конструкций учитывается пластика архитектуры, ее исторические особенности;

пропорции и масштаб - размеры рекламных конструкций и элементов изображений соответствуют размерам окружающих объектов, учитывают особенности их архитектуры;

структура - при размещении рекламных конструкций учитывается существующая в архитектурной среде структура, периодичность с целью формирования целостного восприятия территориального пространства.

Дизайн наземных рекламных конструкций согласовывается с администрацией Ордынского района Новосибирской области.

Цветовое решение наземных рекламных конструкций должно отвечать сложившейся колористике территориальной среды поселений Ордынского района Новосибирской области:

- гармонировать с архитектурно-пространственным окружением и другими элементами благоустройства и оборудования, улучшая территориальную среду;

- иметь нейтральный унифицированный характер на основе ограниченного числа колеров, согласованных с отделом архитектуры, строительства и жилищно-коммунального хозяйства администрации Ордынского района Новосибирской области.

В целях наиболее корректного включения рекламных конструкций, поддерживающих колористику территориальной среды поселений Ордынского района Новосибирской области, рекомендуется:

- использование более светлых нейтральных тонов окраски для рекламных конструкций, расположенных в крупных открытых пространствах, в общественно-деловых зонах, зонах историко-культурного назначения;

- использование более темных нейтральных тонов окраски для рекламных конструкций, расположенных в условиях плотной застройки, вблизи садово-парковых объектов, на фоне зеленых насаждений.

Основными цветами рекомендуются:

- для малогабаритных рекламных конструкций, устанавливаемых в районах исторической застройки, - нейтральные тона, сочетаемые с тоном окружающей архитектурной среды.

- для средних и крупногабаритных рекламных конструкций – светлые нейтральные тона, сочетаемые с тоном окружающей архитектурной среды.

В границах перекрестка, квартала, локальной архитектурно-планировочной ситуации цветное решение наземных рекламных конструкций должно иметь единый упорядоченный характер.

Для малогабаритных рекламных конструкций рекомендуется предусмотреть внутреннюю подсветку рекламного поля, при наличии технических условий.

Для средних и крупногабаритных рекламных конструкций рекомендуется предусмотреть систему наружной или внутренней подсветки рекламного поля, при наличии технических условий.

Подсветка должна обеспечивать равномерную освещенность рекламного поля, читаемость информации, комплексное световое решение территориальной среды в вечернее и ночное время.

Подсветка наземных рекламных конструкций должна быть согласована с решением художественной подсветки фасадов отдельных зданий, улиц, площадей, сооружений, объектов монументально-декоративного искусства, ландшафтных объектов, не ухудшать эстетических характеристик и условий целостного визуального восприятия архитектурной среды.

Зонирование территории Ордынского района Новосибирской области, определяющее возможность размещения рекламных конструкций.

С целью дифференциации подходов к размещению рекламных конструкций рекламы и информации, территория муниципального образования представлена следующими зонами:

#### "ИСТОРИКО-КУЛЬТУРНАЯ ЗОНА"

К этой зоне относятся территория исторического центра поселения, территории, прилегающие к памятникам архитектуры и культуры, монументам, культовым сооружениям и т.п.

Территории с преимущественной застройкой жилыми домами высотой до 4-х этажей, обычно в индивидуальном исполнении.

Размещаются конструкции 1,2 м х 1,8 м, уличная мебель, индивидуальные проекты.

#### "РЕКРЕАЦИОННЫЕ ЗОНЫ"

К этим зонам относятся природные территории - места отдыха и досуга населения (парки, скверы, пляжи, прибрежные зоны и т.п.).

В рекреационных зонах поселений реклама запрещена вообще. Исключение составляют лишь уличная мебель, рекламные конструкции по индивидуальным проектам при согласовании с администрацией Ордынского района Новосибирской области.

Не допускается размещение рекламных конструкций на стационарных оградах архитектурных ансамблей, парков, скверов.



Не допускается уничтожение или повреждение зеленых насаждений на территории, прилегающей к месту установки рекламной конструкции.

### "ОБЩЕСТВЕННО-ДЕЛОВАЯ ЗОНА"

К этой зоне относятся:

- улицы и площади с преимущественно общественной застройкой, открытые пространства и площади, территории вблизи крупных торговых центров, торгово-развлекательных и развлекательных заведений, офисных зданий и т.п.;

- улицы и площади вблизи административных зданий, учебных заведений: ВУЗов, школ и т.д.;

- улицы и площади вблизи объектов культурного, туристического значения, таких как вокзалы, автовокзалы, гостиницы, музеи, Дворцы и Дома культуры и т.п.;

Размещаются конструкции (1,2 x 1,8; 3 x 6), уличная мебель, индивидуальные проекты.

### "ЗОНА ПЕРСПЕКТИВНОГО РАЗВИТИЯ ТЕРРИТОРИЙ"

К этим зонам относятся:

- въезды в поселения, автодороги, магистрали межселенного назначения, а также улицы (500 метров до и после установленной городской черты), при движении по которым у транзитных пассажиров складывается общее впечатление о поселениях Ордынского района Новосибирской области

- территории развивающейся и перспективной застройки микрорайонов поселений Ордынского района Новосибирской области

- территории, на которых расположены промышленные предприятия, складские, производственные помещения и т.п.

В этой зоне целесообразно использовать не только крупноформатные рекламные конструкции, но и использовать пространство для установки рекламных конструкций по индивидуальным проектам при формировании позитивного имиджа поселений.

Размещаются конструкции (1,2 x 1,8; 3 x 6), особо крупные форматы (при возникновении градостроительной ситуации - по согласованию), уличная мебель, индивидуальные проекты.

Особенности определения границ зон.

Границы зон для магистралей, дорог и улиц проходят по фасадам и торцам зданий и сооружений первой линии застройки.

При стыке двух зон граница проходит по фасадам и торцам зданий и сооружений первой линии застройки, при этом вся улица, включая проезжую часть, тротуары, газоны и другие элементы благоустройства, проходящая на границе двух зон, относится к более приоритетной из соседствующих зон.

Приоритетность зон (в порядке убывания):

- а) историко-культурная зона;
- б) рекреационные зоны;
- в) общественно-деловая зона;

г) зона перспективного развития территорий.

## 9. Ограничение по размещению рекламных конструкций

### 9.1. На территории "Историко-культурной зоны":

- не предусматривается использование рекламных конструкций типа короба на опорах освещения и контактной сети.

Размещение на опорах освещения рекламных конструкций допускается в качестве рекламы-указателя для организаций, предприятий внутриквартального размещения в виде облегченной конструкции.

Размещение на опоре более одной рекламной конструкции не допускается.

Размещаемые на опоре кронштейны должны быть ориентированы в сторону, противоположную проезжей части.

На территории "Историко-культурной зоны":

- не допускается установка рекламных конструкций на тротуарах;
- перетяжки размещаются как временная рекламная конструкция сроком не более двух месяцев на период события, праздника, анонсирования проекта, программы и пр.

Не допускается размещение рекламных конструкций (всех видов) на зданиях, представляющих архитектурную и (или) историческую ценность, перечень которых определяется в соответствии с действующими нормативными правовыми актами.

Не допускается размещать средства наружной рекламы ближе 100 м:

- от храмовых сооружений;
- от учреждений культуры, образования;
- от мест общепоселковых захоронений;
- от мемориальных комплексов и объектов;
- от объектов культурного наследия федерального, областного и муниципального значения.

Исключения составляют собственные информационные конструкции перечисленных предприятий и учреждений на собственных или арендуемых объектах недвижимости либо на собственных или арендуемых земельных участках.

Необходимо проект рекламных конструкций согласовать с администрацией Ордынского района Новосибирской области.

## Переходные положения

Требования к территориальному размещению рекламных конструкций распространяются на рекламные конструкции, размещенные до вступления в силу настоящей Схемы.

Рекламные конструкции, размещенные с нарушением территориального размещения, нормативных расстояний, или конструкции, находящиеся в ненадлежащем состоянии, должны быть демонтированы в течение одного года с момента вступления в силу настоящей Схемы.

Рекламные конструкции, размещенные с нарушением требований настоящей Схемы, должны быть приведены в соответствие с типоразмерным рядом согласно требованиям Схемы по окончании срока договоров, заключенных до вступления в силу Схемы.

При проведении модернизации или изменении территориального размещения рекламных конструкций, произведенных и размещенных до вступления в силу настоящей Схемы, должны соблюдаться требования настоящей Схемы.

Перечень адресных ориентиров установки и эксплуатации рекламных конструкций

№ РК	Адрес установки и эксплуатации рекламной конструкции	Тип рекламной конструкции	Количество сторон	Размер, м	Площадь кв.м
1.	автодорога К-17 Вагайцевский с/с (119 км +700 м слева)	Тип 1	2	3 x 6	18,0
2.	р.п. Ордынское, ул.Советская, 9	Тип 4	1	0,4 x 2,0	0,8
3.	р.п. Ордынское, ул. М.Горького, 6	Тип 4	1	3,2 x 14,0	44,8
4.	р.п. Ордынское, ул. М.Горького, 6	Тип 4	1	3,2 x 3,5	11,2
5.	р.п. Ордынское, ул. Советская, 1	Тип 4	1	2,0 x 8,9	17,8
6.	р.п. Ордынское, пр-т Ленина, 3	Тип 4	1	1,2 x 1,4	13,7
7.	р.п. Ордынское, пр-т Ленина, 26	Тип 4	1	2,7 x 4,9	13,2
8.	р.п. Ордынское, пр-т Революции, 88/4	Тип 4	1	3,0 x 6,0	18,0
9.	р.п. Ордынское, пр-т Ленина, 26	Тип 4	1	2,7 x 4,9	13,2
10.	р.п. Ордынское, ул. Октябрьская, 26	Тип 4	1	6,0 x 2,0	72
11.	р.п. Ордынское, ул. Октябрьская, 2/1	Тип 4	1	6,0 x 12,0	72
12.	р.п. Ордынское, ул. Октябрьская, 2/1	Тип 4	1	2,7 x 78,0	210,6
13.	р.п. Ордынское, ул. Октябрьская, 21а	Тип 4	1	6,1 x 5,3	32,3
14.	автодорога К-18р Вагайцевский с/с 0 км +200м (справа)	Тип 1	2	3,0 x 6,0	18,0
15.	р.п. Ордынское, ул. Октябрьская, 46а	Тип 1	2	3,0 x 6,0	18,0
16.	р.п. Ордынское, ул. Советская, д. 2а	Тип 4		3,0 x 5,0	15,0
17.	р.п. Ордынское, пр-т Ленина, д. 2	Тип 4	1	1,0 x 5,0	5,0
18.	р.п. Ордынское, пр-т Ленина, д. 2	Тип 4	1	0,3 x 0,3	0,9
19.	р.п. Ордынское, пр-т Ленина, д. 2	Тип 4	1	0,2 x 0,2	0,4
20.	р.п. Ордынское, пр-т Ленина, д. 28	Тип 4	1	2,0 x 14,0	28,0
21.	р.п. Ордынское, ул. Советская, д. 1/1	Тип 4	1	2,5 x 21,1	52,7
22.	р.п. Ордынское, ул. Мира, д. 67	Тип 4	1	1,8 x 70,0	126,0
23.	р.п. Ордынское, ул. Октябрьская 21а	Тип 4	1	6,0 x 3,0	18,0
24.	р.п. Ордынское, ул. Октябрьская 21а	Тип 4	1	2,0 x 4,0	8,0
25.	р.п. Ордынское, ул. Октябрьская 21а	Тип 4	1	6,0 x 6,0	36,0
26.	с. Верх-Ирмень, ул. Кандикова, 34	Тип 4	1	5,0 x 0,8	4,0
27.	с. Верх-Ирмень, ул. Кандикова, 34	Тип 4	1	0,4 x 0,4	0,8
28.	р.п. Ордынское, ул. Кирова	Тип 4	1	3,5 x 2,5	8,75
29.	р.п. Ордынское, пр-т Ленина, 2	Тип 4	4	6,0 x 3,0 x 4,0	72,0
30.	р.п. Ордынское, пр-т Ленина, 2	Тип 4	1	0,5 x 16,0	8,0
31.	р.п. Ордынское, пр-т Ленина, 2	Тип 4	1	0,5 x 8,0	4,0
32.	Трасса К-17Р 72 км + 050 м справа	Тип 1	2	3,0 x 6,0	18,0
33.	Трасса К-17Р 74 км +300 м слева	Тип 4	2	3,0 x 6,0	18,0
34.	р.п. Ордынское, пр-т Ленина, 10	Тип 4	1	2,0 x 12,0	24,0
35.	р.п. Ордынское, пр-т Ленина, 11	Тип 4	1	1,9 x 1,4	2,66
36.	р.п. Ордынское, пр-т Ленина, 11	Тип 4	1	4,56 x 1,39	6,34
37.	р.п. Ордынское, пр-т Ленина, 7 кв. 9	Тип 4	1	0,3 x 2,7	0,81
38.	р.п. Ордынское, пр-т Ленина, 26	Тип 4	1	5,4 x 2,4	12,96
39.	р.п. Ордынское, пр-т Ленина, 2	Тип 4	1	3,0 x 4,0	12,0
40.	р.п. Ордынское, пр-т Ленина, 2	Тип 4	1	2,0 x 5,0	10,0
41.	р.п. Ордынское, пр-т Ленина, 2	Тип 4	1	1,5 x 3,0	4,5
42.	р.п. Ордынское, пр-т Революции, 20	Тип 4	1	0,609 x 3,6	2,192
43.	р.п. Ордынское, пр-т Ленина, 13	Тип 4	1	1,66 x 15,52	30,74

44.	р.п. Ордынское, пр-т Революции, остановка «Автовокзал» вблизи жилого дома № 7	Тип 3	2	1,8 x 1,2	2,16
45.	р.п. Ордынское, пр-т Революции, остановка «Автовокзал» вблизи магазина Мария -Ра	Тип 3	2	1,8 x 1,2	2,16
46.	р.п. Ордынское, пр-т Революции, остановка «Центр»	Тип 3	2	1,8 x 1,2	2,16
47.	р.п. Ордынское, ул. Советская, 1/5	Тип 4	1	1,5 x 14,0	21,0
48.	р.п. Ордынское, пр-т Ленина, 10	Тип 4	1	0,5 x 0,5	0,25
49.	р.п. Ордынское, пр-т Ленина, 10	Тип 4	1	0,6 x 1,3	0,78
50.	р.п. Ордынское, пр-т Ленина, 10	Тип 4	1	0,95 x 6,0	5,7
51.	Трасса К-17Р 85 км + 600 м справа	Тип 4	1	3,0 x 6,0	18,0
52.	р.п. Ордынское, ул. Октябрьская, 9	Тип 4	1	0,8 x 2,8	1,6
53.	р.п. Ордынское, пр-т Ленина, 20	Тип 4	1	3,0 x 6,0	18,0
54.	р.п. Ордынское, пр-т Ленина, 20	Тип 4	1	2,0 x 2,0	4,0
55.	р.п. Ордынское, ул. Октябрьская 96а	Тип 4	1	3,0 x 28,0	54,0
56.	р.п. Ордынское, пр-т Ленина, 20	Тип 4	1	2,5 x 2,5	6,25
57.	р.п. Ордынское, пр-т Ленина, 20	Тип 4	1	2,5 x 2,5	6,25
58.	р.п. Ордынское, ул. Октябрьская, 38	Тип 4	1	2,7 x 9,4	25,38
59.	р.п. Ордынское, ул. Октябрьская, 38	Тип 4	1	2,7 x 21,0	56,7
60.	р.п. Ордынское, пр-т Ленина, 2	Тип 4	1	1,9 x 5,9	11,25
61.	р.п. Ордынское, пр-т Ленина, 2	Тип 4	1	1,05 x 4,55	4,78
62.	р.п. Ордынское, пр-т Ленина, 20	Тип 4	1	2,5 x 3,0	7,5 м2
63.	р.п. Ордынское, пр-т Ленина, 18а	Тип 4	1	1,6 x 1,75	2,8
64.	р.п. Ордынское, пр-т Ленина, 4	Тип 4	1	0,6 x 3,0	1,8
65.	р.п. Ордынское, пр-т Ленина, 22	Тип 4	1	1,2 x 0,6	0,72
66.	Трасса К-17Р 95 км справа	Тип 1	2	3,0 x 6,0	18,0
67.	р.п. Ордынское, пр-т Ленина, 28	Тип 4	1	2,2 x 12,5	27,5
68.	Трасса К-17Р р.п. Ордынское, ул. Октябрьская, 24	Тип 4	2	3,0 x 6,0	18,0
69.	р.п. Ордынское, переулок Школьный, 10	Тип 4	1	2,0 x 2,2	4,0
70.	р.п. Ордынское, переулок Школьный, 10	Тип 4	1	1,1 x 3,6	3,96
71.	р.п. Ордынское, переулок Школьный, 10	Тип 4	1	1,1 x 8,7	9,57
72.	р.п. Ордынское, пр-т Ленина, 22	Тип 4	1	2,6 x 1,6	4,16
73.	р.п. Ордынское, пр-т Ленина, 22	Тип 4	1	,0 x 4,0	4,0
74.	р.п. Ордынское, пр-т Ленина, 9	Тип 4	1	2,0 x 1,5	3,0
75.	пос. Чернаково, ул. Карла Маркса, д. 2а, кв. 1	Тип 4	1	2,0 x 2,3	4,6
76.	р.п. Ордынское, пр-т Ленина, 2	Тип 4	1	1,7 x 6,0	10,2
77.	р.п. Ордынское, пр-т Ленина, 2	Тип 4	1	1,7 x 11,0	18,7
78.	р.п. Ордынское, пр-т Ленина, 2	Тип 4	1	1,1 x 6,3	6,93
79.	Нижнекаменский сельсовет 54:20:040301:113	Тип 1	2	3,5 x 2,5	8,75
80.	р.п. Ордынское, пр-т Революции, 45	Тип 4	1	1,3 x 11,49	14,94
81.	р.п. Ордынское, пр-т Революции, 45	Тип 4	1	2,0 x 12,0	24,0
82.	Трасса К-17Р 105 км + 400 м слева	Тип 1	2	3,0 x 6,0	18,0
83.	Трасса К-17Р 105 км + 940,5 м справа	Тип 1	2	3,0 x 6,0	18,0
84.	р.п. Ордынское, ограждение стадиона со стороны ул. Пристанская	Тип 4	1	1,5 x 6,0	9,0
85.	Трасса К-17Р, 101 км + 700 м слева	Тип 1	2	3,0 x 6,0	18,0
86.	Трасса К-17Р, 110 км + 100 м справа	Тип 1	2	3,0 x 6,0	18,0
87.	р.п. Ордынское, пр-т Ленина, 5	Тип 4	1	0,55 x 3,22	1,8
88.	р.п. Ордынское, пр-т Ленина, 5	Тип 4	1	2,2 x 4,6	10,1
89.	р.п. Ордынское, пр-т Ленина, 5	Тип 4	1	2,2 x 3,6	7,9
90.	р.п. Ордынское, пр-т Ленина, 5	Тип 4	1	2,2 x 4,6	10,1
91.	Трасса К-17Р, 105 км + 850 м (слева)	Тип 1	2	3,0 x 6,0	18,0

92.	Трасса К-17Р,105 км + 960 м (слева)	Тип 1	2	3,0 х 6,0	18,0
93.	Трасса К-17Р,106 км + 070 м (слева)	Тип 1	2	3,0 х 6,0	18,0
94.	Трасса К-17Р,106 км + 180 м (слева)	Тип 1	2	3,0 х 6,0	18,0
95.	Трасса К-17Р,107 км + 400 м (слева)	Тип 1	2	3,0 х 6,0	18,0
96.	Ордынский район, р.п. Ордынское (ограждение стадиона) со стороны ул. Пристанская	Тип 4	1	1,5 х 6,0	9,0
97.	Трасса К-17Р,106 км + 100 м (справа)	Тип 1	2	3,0 х 6,0	18,0
98.	Трасса К-17Р,104 км + 500 м (слева)	Тип 1	2	3,0 х 6,0	18,0
99.	Трасса К-17Р,105 км + 180 м (слева)	Тип 1	2	3,0 х 6,0	18,0
100.	Трасса К-17Р,105 км + 050 м (справа)	Тип 1	2	3,0 х 6,0	18,0
101.	Трасса К-17Р,107 км + 400 м (справа)	Тип 1	2	3,0 х 6,0	18,0
102.	Трасса К-17Р,104 км + 700 м (слева)	Тип 1	2	3,0 х 6,0	18,0
103.	Трасса К-17Р,106 км + 300 м (слева)	Тип 1	2	3,0 х 6,0	18,0
104.	Трасса К-17Р,104 км + 800 м (справа)	Тип 1	2	3,0 х 6,0	18,0
105.	Трасса К-17Р,106 км + 500 м (справа)	Тип 1	2	3,0 х 6,0	18,0
106.	Трасса К-17Р,105 км + 700 м (слева)	Тип 1	2	3,0 х 6,0	18,0
107.	Трасса К-17Р,106 км + 800 м (справа)	Тип 1	2	3,0 х 6,0	18,0
108.	Трасса К-17Р,107 км + 200 м (слева)	Тип 1	2	3,0 х 6,0	18,0
109.	Трасса К-17Р,105 км + 700 м (справа)	Тип 1	2	3,0 х 6,0	18,0
110.	р.п. Ордынское, пр-т Ленина 2	Тип 4	1	3,25 х 3,75	12,19
111.	р.п. Ордынское, ул. М. Горького, д. 2	Тип 4	2	3,0 х 36,0	108,0
112.	р.п. Ордынское, ул. М. Горького, д. 2	Тип 4	2	3,0 х 12,0	36,0
113.	р.п. Ордынское, ул. М. Горького, д. 2	Тип 4	2	3,0 х 12,0	36,0
114.	р.п. Ордынское, ул. Мира, д. 43а	Тип 4	2	6,5 х 4,7	30,55
115.	р.п. Ордынское, ул. Октябрьская, вблизи жилого дома 30	Тип 1	2	3,0 х 6,0	18,0
116.	р.п. Ордынское, ул. Октябрьская, вблизи жилого дома 96 к 1	Тип 1	2	3,0 х 6,0	18,0
117.	р.п. Ордынское, ул. Октябрьская, вблизи жилого дома 98а	Тип 1	2	3,0 х 6,0	18,0
118.	автодорога К-17р, с. Красный Яр	Тип 1	2	3,0 х 6,0	18,0
119.	автодорога К-17 Вагайцевский с/с (119 км +600 м слева)	Тип 1	2	3,0 х 6,0	18,0
120.	автодорога 50К-17Р 64 км + 450 слева	Тип 1	2	3,0 х 6,0	18,0
121.	автодорога 50К-17Р 62 км + 050 справа	Тип 1	2	3,0 х 6,0	18,0
122.	автодорога 50К-17Р 62 км + 050 слева	Тип 1	2	3,0 х 6,0	18,0
123.	р.п. Ордынское, просп. Ленина, 1	Тип 3	2	1,2 х 1,8	2,16
124.	р.п. Ордынское, просп. Ленина, 3а	Тип 4	1	индив.	индив.
125.	р.п. Ордынское, просп. Ленина, 3	Тип 2	2	1,2 х 1,8	2,16
126.	р.п. Ордынское, просп. Ленина, 5	Тип 1	2	3,0 х 6,0	18,0
127.	р.п. Ордынское, просп. Ленина, 4	Тип 2	2	1,2 х 1,8	2,16
128.	р.п. Ордынское, просп. Ленина, 4	Тип 4	1	индив.	индив.
129.	р.п. Ордынское, просп. Ленина, 5	Тип 4	1	индив.	индив.
130.	р.п. Ордынское, просп. Ленина, 10	Тип 2	2	1,2 х 1,8	2,16
131.	р.п. Ордынское, просп. Ленина, 11	Тип 3	2	1,2 х 1,8	2,16
132.	р.п. Ордынское, просп. Ленина, 5	Тип 4	1	индив.	индив.
133.	р.п. Ордынское, просп. Ленина, 11	Тип 1	2	3,0 х 6,0	18,0
134.	р.п. Ордынское, просп. Ленина, 13	Тип 4	1	индив.	индив.
135.	р.п. Ордынское, просп. Ленина, 20	Тип 2	2	1,2 х 1,8	2,16
136.	р.п. Ордынское, просп. Ленина, 17	Тип 2	2	1,2 х 1,8	2,16
137.	р.п. Ордынское, просп. Ленина, 24	Тип 4	1	индив.	индив.
138.	р.п. Ордынское, просп. Ленина, 24	Тип 1	2	3,0 х 6,0	18,0

139.	р.п. Ордынское, просп. Ленина, 17	Тип 1	2	3,0 x 6,0	18,0
140.	р.п. Ордынское, просп. Ленина, 17	Тип 1	2	3,0 x 6,0	18,0
141.	р.п. Ордынское, просп. Ленина, 17	Тип 4	1	индив.	индив.
142.	р.п. Ордынское, просп. Ленина, 17	Тип 4	1	индив.	индив.
143.	р.п. Ордынское, просп. Ленина, 28	Тип 2	2	1,2 x 1,8	2,16
144.	р.п. Ордынское, просп. Ленина, 19а	Тип 3	2	1,2 x 1,8	2,16
145.	р.п. Ордынское, просп. Ленина, 28	Тип 1	2	3,0 x 6,0	18,0
146.	р.п. Ордынское, просп. Ленина, 5	Тип 4	1	индив.	индив.
147.	р.п. Ордынское, просп. Революции, 15	Тип 2	2	1,2 x 1,8	2,16
148.	р.п. Ордынское, просп. Революции, 17	Тип 1	2	3,0 x 6,0	18,0
149.	р.п. Ордынское, просп. Ленина, 19	Тип 4	1	индив.	индив.
150.	р.п. Ордынское, просп. Ленина, 32а	Тип 2	2	1,2 x 1,8	2,16
151.	р.п. Ордынское, просп. Ленина, 36	Тип 2	2	1,2 x 1,8	2,16
152.	р.п. Ордынское, просп. Революции, 36	Тип 2	2	1,2 x 1,8	2,16
153.	р.п. Ордынское, просп. Революции, 22	Тип 1	2	3,0 x 6,0	18,0
154.	р.п. Ордынское, просп. Ленина, 5	Тип 4	1	индив.	индив.
155.	р.п. Ордынское, пер. Школьный, 10/1	Тип 2	2	1,2 x 1,8	2,16
156.	р.п. Ордынское, просп. Революции, 21	Тип 4	1	индив.	индив.
157.	р.п. Ордынское, просп. Революции, 25	Тип 3	2	1,2 x 1,8	2,16
158.	р.п. Ордынское, просп. Революции, 22	Тип 2	2	1,2 x 1,8	2,16
159.	р.п. Ордынское, просп. Революции, 47	Тип 2	2	1,2 x 1,8	2,16
160.	р.п. Ордынское, просп. Революции, 47	Тип 3	2	1,2 x 1,8	2,16
161.	р.п. Ордынское, просп. Революции, 55	Тип 1	2	3,0 x 6,0	18,0
162.	р.п. Ордынское, просп. Революции, 56	Тип 2	2	1,2 x 1,8	2,16
163.	р.п. Ордынское, просп. Революции, 56	Тип 4	1	индив.	индив.
164.	р.п. Ордынское, просп. Революции, 61	Тип 3	2	1,2 x 1,8	2,16
165.	р.п. Ордынское, просп. Революции, 67	Тип 2	2	1,2 x 1,8	2,16
166.	р.п. Ордынское, просп. Революции, 68	Тип 4	1	индив.	индив.
167.	р.п. Ордынское, просп. Революции, 71	Тип 3	2	1,2 x 1,8	2,16
168.	р.п. Ордынское, просп. Революции, 81	Тип 3	2	1,2 x 1,8	2,16
169.	р.п. Ордынское, просп. Революции, 81а	Тип 4	1	индив.	индив.
170.	р.п. Ордынское, просп. Революции, 81а	Тип 1	2	3,0 x 6,0	18,0
171.	р.п. Ордынское, ул. Пристанская, 3	Тип 3	2	1,2 x 1,8	2,16
172.	р.п. Ордынское, ул. Восход, 3	Тип 1	2	3,0 x 6,0	18,0
173.	автодорога 50К-17Р, 104 км + 430 м (слева)	Тип 1	2	3,0 x 6,0	18,0
174.	р.п. Ордынское, ул. Степная, 34	Тип 2	2	1,2 x 1,8	2,16
175.	р.п. Ордынское, ул. Степная, 30а	Тип 1	2	3,0 x 6,0	18,0
176.	р.п. Ордынское, Водостроевская улица, 14/1	Тип 3	2	1,2 x 1,8	2,16
177.	р.п. Ордынское, ул. Западная, 9а	Тип 2	2	1,2 x 1,8	2,16
178.	р.п. Ордынское, ул. Октябрьская, 105В	Тип 1	2	3,0 x 6,0	18,0
179.	автодорога 50К-17Р 101 км + 100 (справа)	Тип 1	2	3,0 x 6,0	18,0
180.	автодорога 50К-17Р 109 км + 080 (справа)	Тип 1	2	3,0 x 6,0	18,0
181.	автодорога 50К-17Р 108 км + 300 (слева)	Тип 1	2	3,0 x 6,0	18,0
182.	автодорога 50К-17Р 107 км + 800 (слева)	Тип 1	2	3,0 x 6,0	18,0
183.	автодорога 50К-17Р 107 км + 630 (справа)	Тип 1	2	3,0 x 6,0	18,0
184.	автодорога 50К-17Р 106 км + 650 (справа)	Тип 1	2	3,0 x 6,0	18,0
185.	автодорога 50К-17Р 106 км + 420 (слева)	Тип 1	2	3,0 x 6,0	18,0
186.	автодорога 50К-17Р 106 км + 220 (слева)	Тип 1	2	3,0 x 6,0	18,0
187.	автодорога 50К-17Р 105 км + 750 (справа)	Тип 1	2	3,0 x 6,0	18,0
188.	автодорога 50К-17Р 105 км + 550 (справа)	Тип 1	2	3,0 x 6,0	18,0
189.	р.п. Ордынское, Октябрьская, 40/б	Тип 4	1	индив.	индив.
190.	р.п. Ордынское, Октябрьская, 42	Тип 3	2	1,2 x 1,8	2,16

191.	р.п. Ордынское, Советская, 2	Тип 4	1	индив.	индив.
192.	р.п. Ордынское, ул. Советская, 1/3	Тип 2	2	1,2 x 1,8	2,16
193.	р.п. Ордынское, ул. Советская, 1/3	Тип 1	2	3,0 x 6,0	18,0
194.	р.п. Ордынское, Советская, 1	Тип 4	1	индив.	индив.
195.	р.п. Ордынское, Советская, 5а	Тип 4	1	индив.	индив.
196.	р.п. Ордынское, Советская, 9	Тип 4	1	индив.	индив.
197.	автодорога 50К-17Р 104 км + 860 (справа)	Тип 1	2	3,0 x 6,0	18,0
198.	автодорога 50К-17Р 104 км + 640 (справа)	Тип 1	2	3,0 x 6,0	18,0
199.	р.п. Ордынское, ул. Пристанская, 18	Тип 1	2	3,0 x 6,0	18,0
200.	р.п. Ордынское, ул. Кирова, 102	Тип 1	2	3,0 x 6,0	18,0
201.	с. Вагайцево, ул. 40 лет Победы, 9а	Тип 3	2	1,2 x 1,8	2,16
202.	с. Вагайцево, ул. Столичная, 4	Тип 1	2	3,0 x 6,0	18,0
203.	автодорога 50К-17Р 102 км + 950 (слева)	Тип 1	2	3,0 x 6,0	18,0
204.	автодорога 50К-17Р 102 км + 610 (справа)	Тип 1	2	3,0 x 6,0	18,0
205.	д. Березовка, ул. Новая, 11	Тип 1	2	3,0 x 6,0	18,0
206.	д. Березовка, ул. Центральная, 1	Тип 2	2	1,2 x 1,8	2,16
207.	д. Березовка, ул. Центральная, 3	Тип 1	2	3,0 x 6,0	18,0
208.	д. Березовка, ул. Центральная, 4	Тип 2	2	1,2 x 1,8	2,16
209.	д. Березовка, ул. Садовая, 6	Тип 2	2	1,2 x 1,8	2,16
210.	д. Березовка, ул. Садовая, 4	Тип 2	2	1,2 x 1,8	2,16
211.	а/д Устюжанино - Новокузьяминка, д. Верх-Алеус, ул. Панельная, 10	Тип 1	2	3,0 x 6,0	18,0
212.	а/д Устюжанино - Новокузьяминка, д. Верх-Алеус, ул. Кузьяминская, 23	Тип 1	2	3,0 x 6,0	18,0
213.	д. Верх-Алеус, ул. Зеленая, 7а	Тип 2	2	1,2 x 1,8	2,16
214.	д. Верх-Алеус, ул. Зеленая, 13	Тип 1	2	3,0 x 6,0	18,0
215.	д. Верх-Алеус, ул. Зеленая, 7	Тип 2	2	1,2 x 1,8	2,16
216.	д. Новокузьямина, ул. Центральная, 19а	Тип 2	2	1,2 x 1,8	2,16
217.	д. Новокузьямина, ул. Кузничная, 16	Тип 1	2	3,0 x 6,0	18,0
218.	д. Верх-Чик, ул. Ленина, 1	Тип 1	2	3,0 x 6,0	18,0
219.	д. Верх-Чик, ул. Молодежная, 16	Тип 2	2	1,2 x 1,8	2,16
220.	д. Верх-Чик, ул. Молодежная, 14	Тип 2	2	1,2 x 1,8	2,16
221.	д. Верх-Чик, ул. Нефтянников, 17	Тип 1	2	3,0 x 6,0	18,0
222.	д. Верх-Чик, ул. Школьная, 6	Тип 2	2	1,2 x 1,8	2,16
223.	д. Верх-Чик, ул. Новая, 1	Тип 1	2	3,0 x 6,0	18,0
224.	д. Малый Чик, ул. Партизанская, 1	Тип 1	2	3,0 x 6,0	18,0
225.	с. Верх-Ирмень, ул. Коммунистическая, 2	Тип 2	2	1,2 x 1,8	2,16
226.	с. Верх-Ирмень, ул. Тельмана, 7	Тип 2	2	1,2 x 1,8	2,16
227.	с. Верх-Ирмень, ул. Тельмана, 27/1	Тип 3	2	1,2 x 1,8	2,16
228.	с. Верх-Ирмень, ул. Коммунистическая, 56	Тип 1	2	3,0 x 6,0	18,0
229.	с. Верх-Ирмень, ул. Коммунистическая, 55/1	Тип 2	2	1,2 x 1,8	2,16
230.	с. Верх-Ирмень, Микрорайон Агрородок, 13	Тип 3	2	1,2 x 1,8	2,16
231.	с. Верх-Ирмень, Микрорайон Агрородок, 20/2	Тип 2	2	1,2 x 1,8	2,16
232.	с. Верх-Ирмень, ул. Коммунистическая, 46	Тип 1	2	3,0 x 6,0	18,0
233.	с. Верх-Ирмень, ул. Коммунистическая, 162	Тип 1	2	3,0 x 6,0	18,0
234.	автодорога 50К-17Р 73 км + 460 (слева)	Тип 1	2	3,0 x 6,0	18,0
235.	автодорога 50К-17Р 71 км + 870 (справа)	Тип 1	2	3,0 x 6,0	18,0
236.	д. Верх-Чик, ул. Ленина, 1	Тип 1	2	3,0 x 6,0	18,0
237.	д. Верх-Чик, ул. Молодежная, 16	Тип 2	2	1,2 x 1,8	2,16
238.	д. Верх-Чик, ул. Молодежная, 14	Тип 2	2	1,2 x 1,8	2,16
239.	д. Верх-Чик, ул. Нефтянников, 17	Тип 1	2	3,0 x 6,0	18,0
240.	д. Верх-Чик, ул. Школьная, 6	Тип 2	2	1,2 x 1,8	2,16



241.	д. Верх-Чик, ул. Новая, 1	Тип 1	2	3,0 x 6,0	18,0
242.	с. Кирза, пересечение ул. Ленина - ул. Октябрьская	Тип 1	2	3,0 x 6,0	18,0
243.	д. Малый Чик, ул. Партизанская, 1	Тип 1	2	3,0 x 6,0	18,0
244.	с. Кирза, ул. Школьная, 28	Тип 1	2	3,0 x 6,0	18,0
245.	с. Кирза, ул. Школьная, 28	Тип 2	2	1,2 x 1,8	2,16
246.	с. Кирза, ул. Школьная, 26	Тип 3	2	1,2 x 1,8	2,16
247.	с. Кирза, ул. Красноармейская, 2	Тип 2	2	1,2 x 1,8	2,16
248.	с. Кирза, ул. Ленина, 12	Тип 2	2	1,2 x 1,8	2,16
249.	с. Кирза, ул. Ленина, 11б	Тип 1	2	3,0 x 6,0	18,0
250.	с. Кирза, ул. Ленина, 93	Тип 1	2	3,0 x 6,0	18,0
251.	с. Козиха, ул. Чиковская, 1	Тип 1	2	3,0 x 6,0	18,0
252.	с. Козиха, ул. Чиковская, 1а	Тип 1	2	3,0 x 6,0	18,0
253.	с. Козиха, ул. Строителей, 10а	Тип 2	2	1,2 x 1,8	2,16
254.	с. Козиха, ул. Центральная, 13	Тип 1	2	3,0 x 6,0	18,0
255.	с. Козиха, ул. Центральная, 9	Тип 2	2	1,2 x 1,8	2,16
256.	с. Козиха, ул. Центральная, 11	Тип 3	2	1,2 x 1,8	2,16
257.	с. Козиха, ул. Центральная, 1	Тип 1	2	3,0 x 6,0	18,0
258.	д. Малоирменка, ул. Центральная, 1	Тип 1	2	3,0 x 6,0	18,0
259.	д. Малоирменка, ул. Центральная, 24	Тип 1	2	3,0 x 6,0	18,0
260.	автодорога 50К-17Р 85 км + 600 м (слева)	Тип 1	2	3,0 x 6,0	18,0
261.	автодорога 50К-17Р 84 км + 900 м (справа)	Тип 1	2	3,0 x 6,0	18,0
262.	с. Красный Яр, подъезд к овощехранилищу	Тип 1	2	3,0 x 6,0	18,0
263.	с. Красный Яр, ул. Шорса, 40	Тип 1	2	3,0 x 6,0	18,0
264.	с. Красный Яр, ул. Советская, 53	Тип 2	2	1,2 x 1,8	2,16
265.	с. Красный Яр, ул. Советская, 42	Тип 1	2	3,0 x 6,0	18,0
266.	с. Красный Яр, ул. Советская, 45/2	Тип 3	2	1,2 x 1,8	2,16
267.	с. Красный Яр, ул. Советская, 32/4	Тип 2	2	1,2 x 1,8	2,16
268.	с. Красный Яр, ул. Советская, 41	Тип 2	2	1,2 x 1,8	2,16
269.	с. Красный Яр, ул. Ленина, 33	Тип 3	2	1,2 x 1,8	2,16
270.	с. Красный Яр, ул. Ленина, 33	Тип 1	2	3,0 x 6,0	18,0
271.	с. Нижнекаменка, ул. Советская, 1а	Тип 2	2	1,2 x 1,8	2,16
272.	автодорога 50К-17Р 64 км + 660 м (слева)	Тип 1	2	3,0 x 6,0	18,0
273.	автодорога 50К-17Р 63 км + 520 м (справа)	Тип 1	2	3,0 x 6,0	18,0
274.	с. Новопичугово, ул. Новая, 1	Тип 1	2	3,0 x 6,0	18,0
275.	с. Новопичугово, ул. Советская, 24	Тип 1	2	3,0 x 6,0	18,0
276.	с. Новопичугово, ул. Советская, 4	Тип 2	2	1,2 x 1,8	2,16
277.	с. Новопичугово, ул. Советская, 1	Тип 2	2	1,2 x 1,8	2,16
278.	автодорога 50К-17Р 96 км + 350 м (справа)	Тип 1	2	3,0 x 6,0	18,0
279.	автодорога 50К-17Р 95 км + 490 м (справа)	Тип 1	2	3,0 x 6,0	18,0
280.	с. Новый Шарап, пер. Петровича, 20б	Тип 1	2	3,0 x 6,0	18,0
281.	с. Новый Шарап, ул. Березовая, 27	Тип 1	2	3,0 x 6,0	18,0
282.	с. Новый Шарап, ул. Березовая, 33	Тип 2	2	1,2 x 1,8	2,16
283.	с. Новый Шарап, ул. Березовая, 21	Тип 1	2	3,0 x 6,0	18,0
284.	с. Новый Шарап, ул. Березовая, 17	Тип 2	2	1,2 x 1,8	2,16
285.	с. Новый Шарап, ул. Мира, 88	Тип 2	2	1,2 x 1,8	2,16
286.	с. Новый Шарап, ул. Мира, 81	Тип 3	2	1,2 x 1,8	2,16
287.	с. Новый Шарап, ул. Космонавтов, 82а	Тип 2	2	1,2 x 1,8	2,16
288.	с. Новый Шарап, ул. Почтовая, 94	Тип 1	2	3,0 x 6,0	18,0
289.	пос. Петровский, ул. Шилова, 2	Тип 1	2	3,0 x 6,0	18,0
290.	пос. Петровский, ул. Шилова, 2	Тип 2	2	1,2 x 1,8	2,16
291.	пос. Петровский, ул. Октябрьская, 62	Тип 1	2	3,0 x 6,0	18,0
292.	пос. Петровский, ул. Октябрьская, 59	Тип 1	2	3,0 x 6,0	18,0

293.	пос. Петровский, ул. Октябрьская, 59	Тип 3	2	1,2 x 1,8	2,16
294.	пос. Петровский, ул. Октябрьская, 55	Тип 2	2	1,2 x 1,8	2,16
295.	пос. Петровский, ул. Октябрьская, 53	Тип 2	2	1,2 x 1,8	2,16
296.	пос. Петровский, ул. Октябрьская, 42	Тип 3	2	1,2 x 1,8	2,16
297.	пос. Петровский, ул. Октябрьская, 4	Тип 1	2	3,0 x 6,0	18,0
298.	пос. Пролетарский, ул. Школьная, 32	Тип 1	2	3,0 x 6,0	18,0
299.	пос. Пролетарский, ул. Школьная, 21	Тип 2	2	1,2 x 1,8	2,16
300.	пос. Пролетарский, ул. Ленина, 9	Тип 1	2	3,0 x 6,0	18,0
301.	пос. Пролетарский, ул. Ленина, 8	Тип 3	2	1,2 x 1,8	2,16
302.	пос. Пролетарский, ул. Ленина, 7	Тип 1	2	3,0 x 6,0	18,0
303.	пос. Пролетарский, ул. Ленина, 5	Тип 2	2	1,2 x 1,8	2,16
304.	пос. Пролетарский, ул. Ленина, 5	Тип 3	2	1,2 x 1,8	2,16
305.	пос. Пролетарский, ул. Ленина, 1	Тип 2	2	1,2 x 1,8	2,16
306.	пос. Пролетарский, ул. Ленина, 2/4	Тип 1	2	3,0 x 6,0	18,0
307.	п. Пролетарский, в 350 метрах южнее жилого дома по ул. Кирова, 3	Тип 1	2	3,0 x 6,0	18,0
308.	автодорога 50К-17Р 156 км + 100 м (слева)	Тип 1	2	3,0 x 6,0	18,0
309.	автодорога 50К-17Р 155 км + 300 м (справа)	Тип 1	2	3,0 x 6,0	18,0
310.	автодорога 50К-17Р 129 км + 200 м (справа)	Тип 1	2	3,0 x 6,0	18,0
311.	автодорога 50К-17Р 128 км + 800 м (справа)	Тип 1	2	3,0 x 6,0	18,0
312.	с. Рогалево, ул. Алтайская, 1	Тип 1	2	3,0 x 6,0	18,0
313.	с. Рогалево, ул. Советская, 24	Тип 1	2	3,0 x 6,0	18,0
314.	с. Рогалево, ул. Советская, 25	Тип 2	2	1,2 x 1,8	2,16
315.	с. Рогалево, ул. Советская, 25	Тип 2	2	1,2 x 1,8	2,16
316.	с. Рогалево, ул. Школьная, 3	Тип 2	2	1,2 x 1,8	2,16
317.	с. Спирино, ул. Ленина, 103	Тип 2	2	1,2 x 1,8	2,16
318.	с. Спирино, ул. Ленина, 233	Тип 1	2	3,0 x 6,0	18,0
319.	д. Антоново, ул. Зеленая, 23	Тип 1	2	3,0 x 6,0	18,0
320.	с. Усть-Алеус, ул. Кириллова, 54	Тип 1	2	3,0 x 6,0	18,0
321.	с. Усть-Луковка, ул. Савосиной, 11	Тип 2	2	1,2 x 1,8	2,16
322.	с. Усть-Луковка, ул. Савосиной, 13	Тип 3	2	1,2 x 1,8	2,16
323.	с. Усть-Луковка, ул. Савосиной, 4	Тип 1	2	3,0 x 6,0	18,0
324.	с. Усть-Луковка, ул. Савосиной, 4	Тип 2	2	1,2 x 1,8	2,16
325.	с. Усть-Луковка, ул. Савосиной, 21	Тип 1	2	3,0 x 6,0	18,0
326.	с. Усть-Луковка, ул. Савосиной, 68	Тип 1	2	3,0 x 6,0	18,0
327.	с. Усть-Луковка, ул. Кирова, 46	Тип 1	2	3,0 x 6,0	18,0
328.	с. Устюжанино, пересечение а/д "К-18р" Устюжанино - Новокузьминка" - "23 км а/д "Н-2206" Устюжанино"	Тип 1	2	3,0 x 6,0	18,0
329.	с. Устюжанино, ул. Школьная, 2	Тип 2	2	1,2 x 1,8	2,16
330.	д. Пушкарево, ул. Центральная, 1	Тип 1	2	3,0 x 6,0	18,0
331.	д. Пушкарево, ул. Центральная, 10	Тип 2	2	1,2 x 1,8	2,16
332.	с. Филиппово, ул. Советская, 39	Тип 2	2	1,2 x 1,8	2,16
333.	с. Филиппово, ул. Советская, 58	Тип 3	2	1,2 x 1,8	2,16
334.	с. Филиппово, ул. Советская, 39а	Тип 1	2	3,0 x 6,0	18,0
335.	с. Филиппово, ул. Советская, 40	Тип 2	2	1,2 x 1,8	2,16
336.	с. Филиппово, ул. Советская, 25	Тип 1	2	3,0 x 6,0	18,0
337.	с. Филиппово, ул. Советская, 25	Тип 1	2	3,0 x 6,0	18,0
338.	с. Филиппово, ул. Советская, 2	Тип 1	2	3,0 x 6,0	18,0
339.	с. Чингис, ул. Пролетарская, 4а	Тип 2	2	1,2 x 1,8	2,16
340.	с. Чингис, ул. Каменская, 1	Тип 1	2	3,0 x 6,0	18,0
341.	с. Чингис, ул. Каменская, 8	Тип 2	2	1,2 x 1,8	2,16

342.	с. Чингис, ул. Каменская, 14а	Тип 1	2	3,0 х 6,0	18,0
343.	с. Чингис, ул. Школьная, 1	Тип 2	2	1,2 х 1,8	2,16
344.	п. Шайдуrowsкий, ул. Сибирская, 1	Тип 1	2	3,0 х 6,0	18,0
345.	п. Шайдуrowsкий, ул. Центральная, 1	Тип 2	2	1,2 х 1,8	2,16
346.	п. Шайдуrowsкий, ул. Сибирская, 42	Тип 2	2	1,2 х 1,8	2,16
347.	п. Шайдуrowsкий, ул. Сибирская, 1	Тип 1	2	3,0 х 6,0	18,0
348.	автодорога 50К-17Р 145 км + 600 м слева	Тип 1	2	3,0 х 6,0	18,0
349.	автодорога 50К-17Р 144 км + 500 м справа	Тип 1	2	3,0 х 6,0	18,0
350.	р.п. Ордынское, ул. Октябрьская, 50/1	Тип 4	1	индив.	индив.
351.	р.п. Ордынское, ул. Мира, 67	Тип 4	1	индив.	индив.
352.	автодорога К-17Р, 106 км + 180 м (справа)	Тип 1	2	3,0 х 6,0	18,0
353.	р.п. Ордынское, ул. Горького, 1	Тип 4	1	индив.	индив.
354.	р.п. Ордынское, ул. Горького, 1	Тип 4	1	индив.	индив.
355.	р.п. Ордынское, ул. Октябрьская, 44в	Тип 4	1	индив.	индив.
356.	р.п. Ордынское, ул. Октябрьская, 44в	Тип 4	1	индив.	индив.
357.	р.п. Ордынское, ул. Октябрьская, 44а	Тип 4	1	индив.	индив.
358.	р.п. Ордынское, ул. Партизанская, 31	Тип 4	1	индив.	индив.
359.	р.п. Ордынское, ул. Октябрьская, 40/б	Тип 4	1	индив.	индив.
360.	р.п. Ордынское, ул. Октябрьская, 40/б	Тип 4	1	индив.	индив.
361.	р.п. Ордынское, ул. Октябрьская, 40/б	Тип 4	1	индив.	индив.
362.	р.п. Ордынское, просп. Ленина, 3	Тип 4	1	индив.	индив.



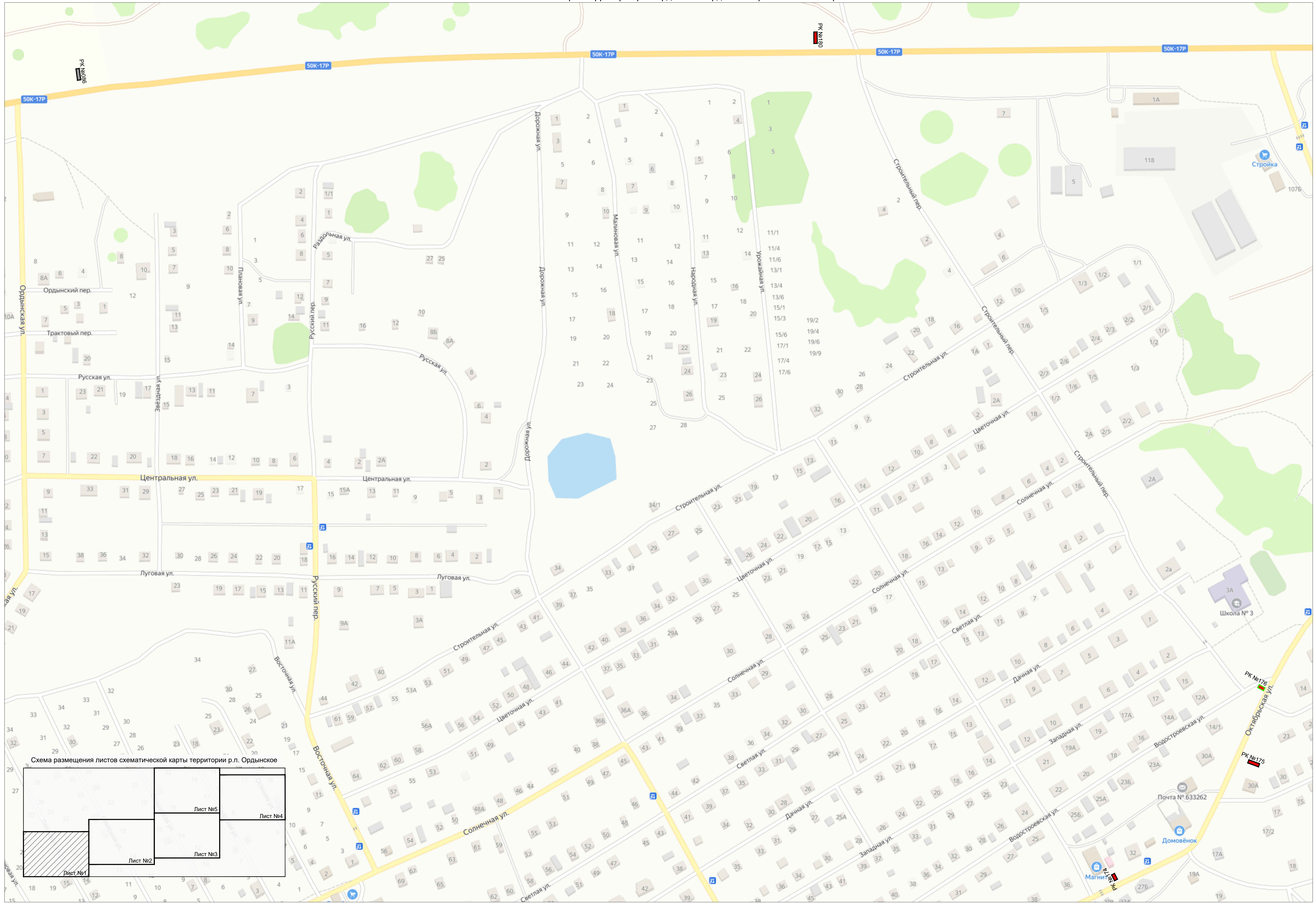
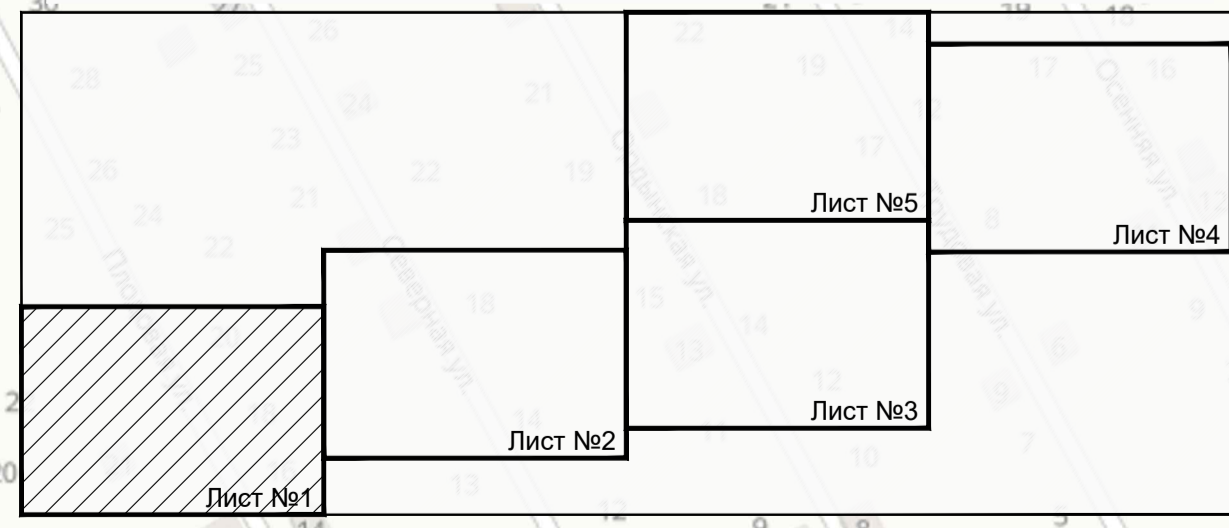
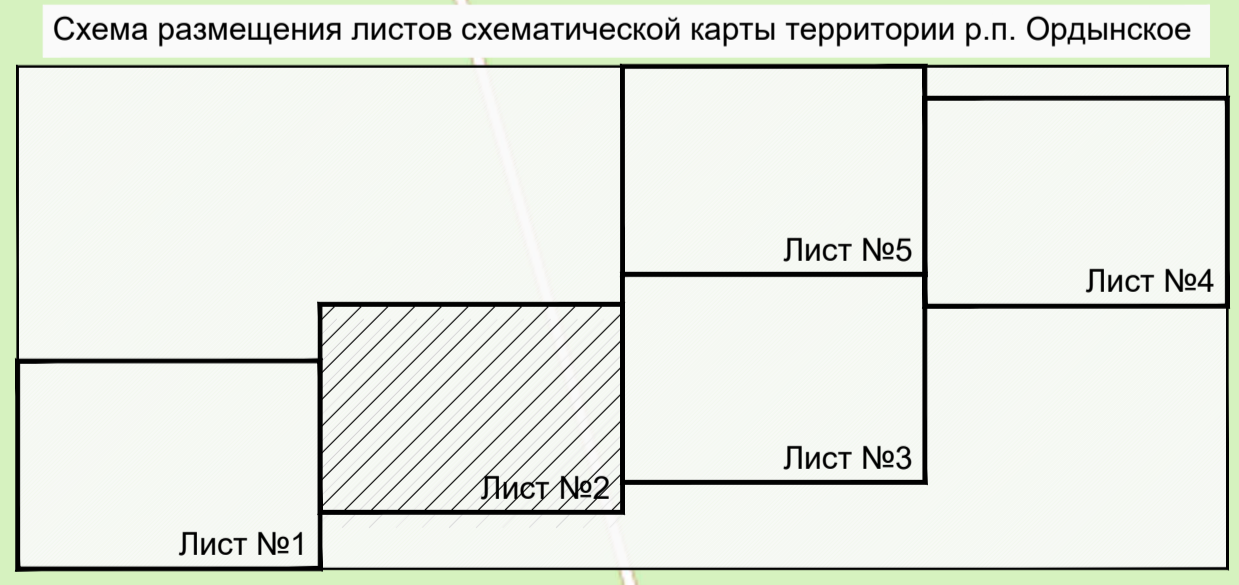
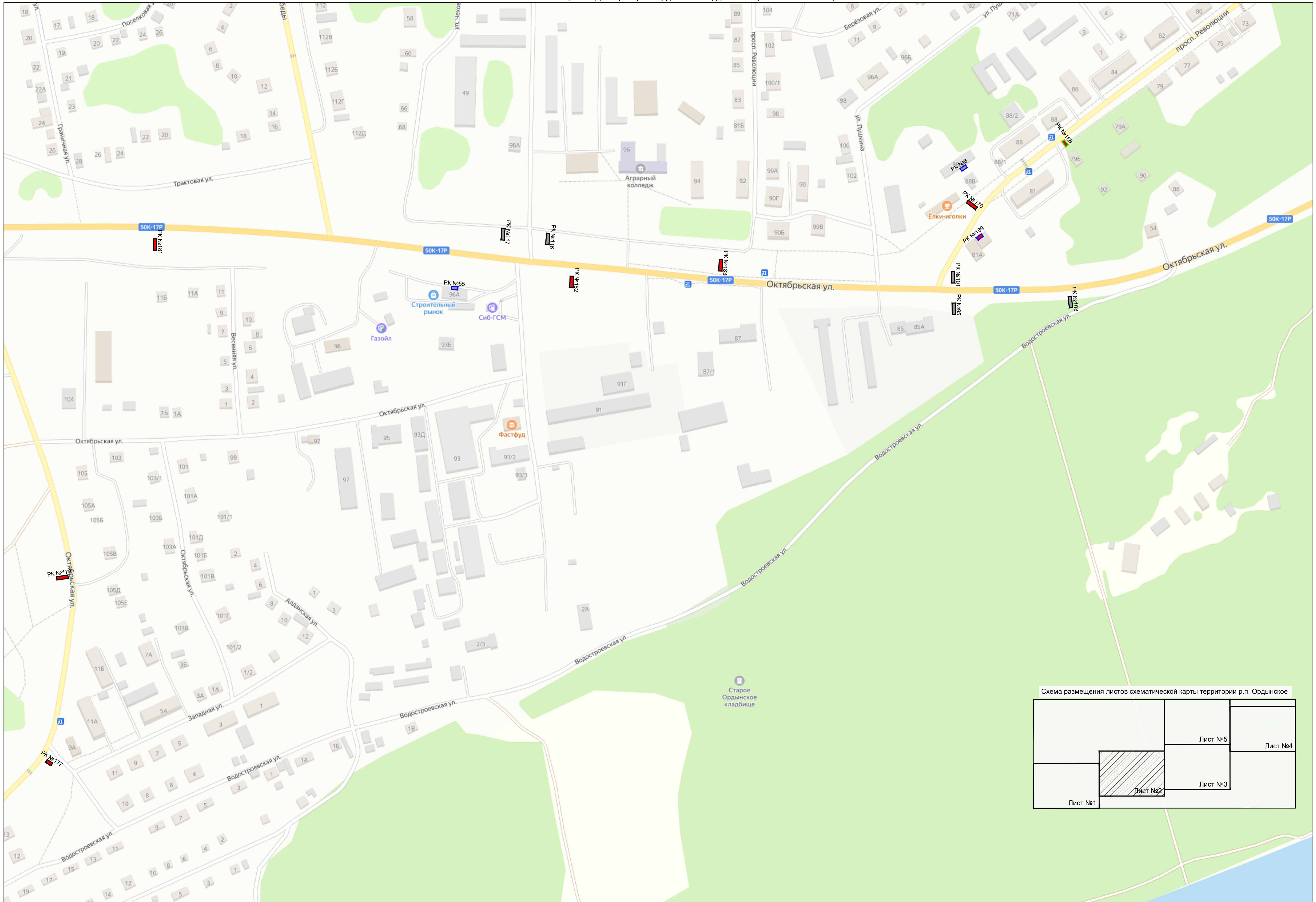


Схема размещения листов схематической карты территории р.п. Ордынское





Лист 29

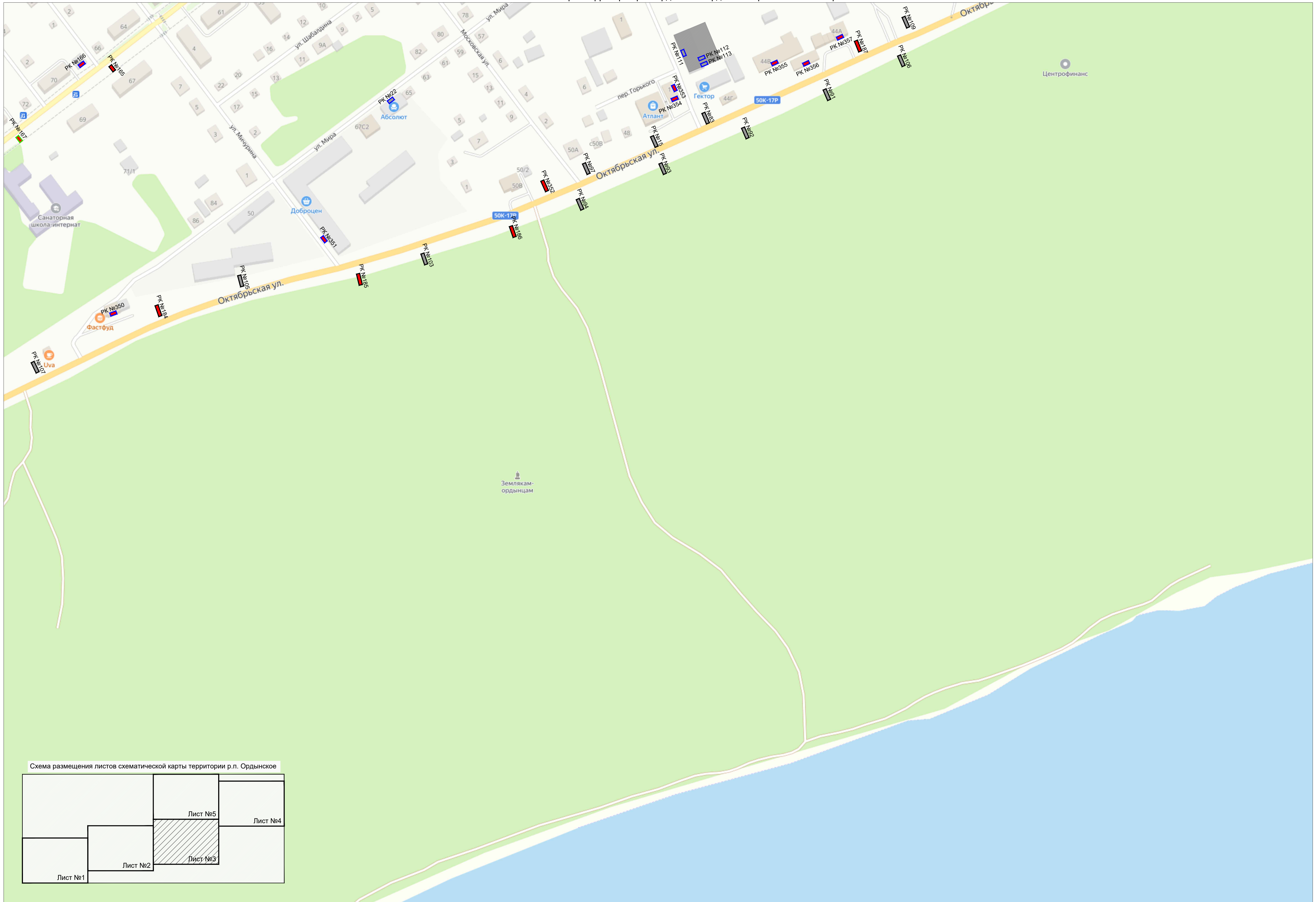
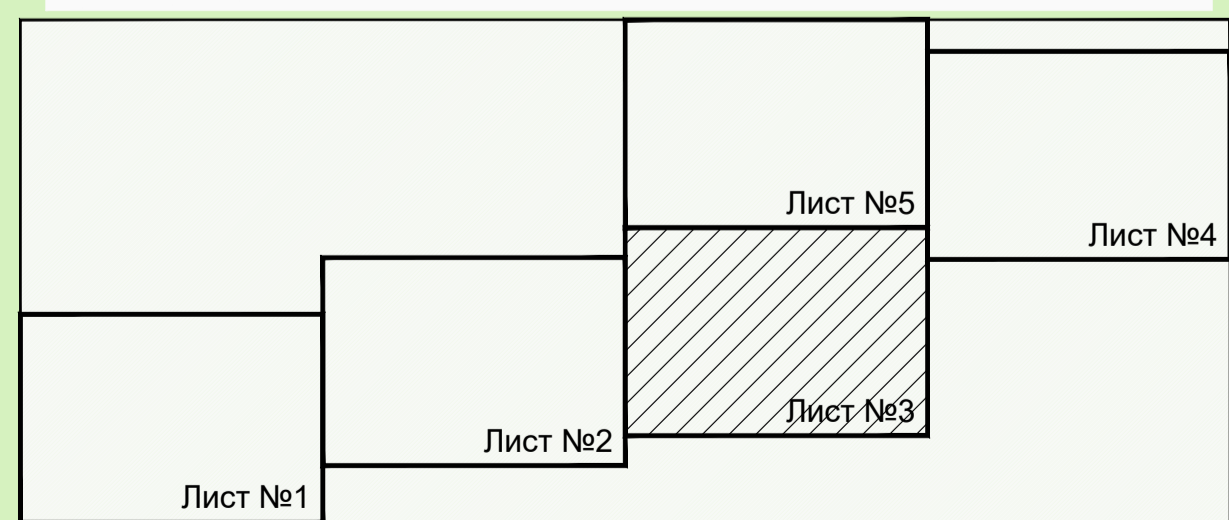


Схема размещения листов схематической карты территории р.п. Ордынское







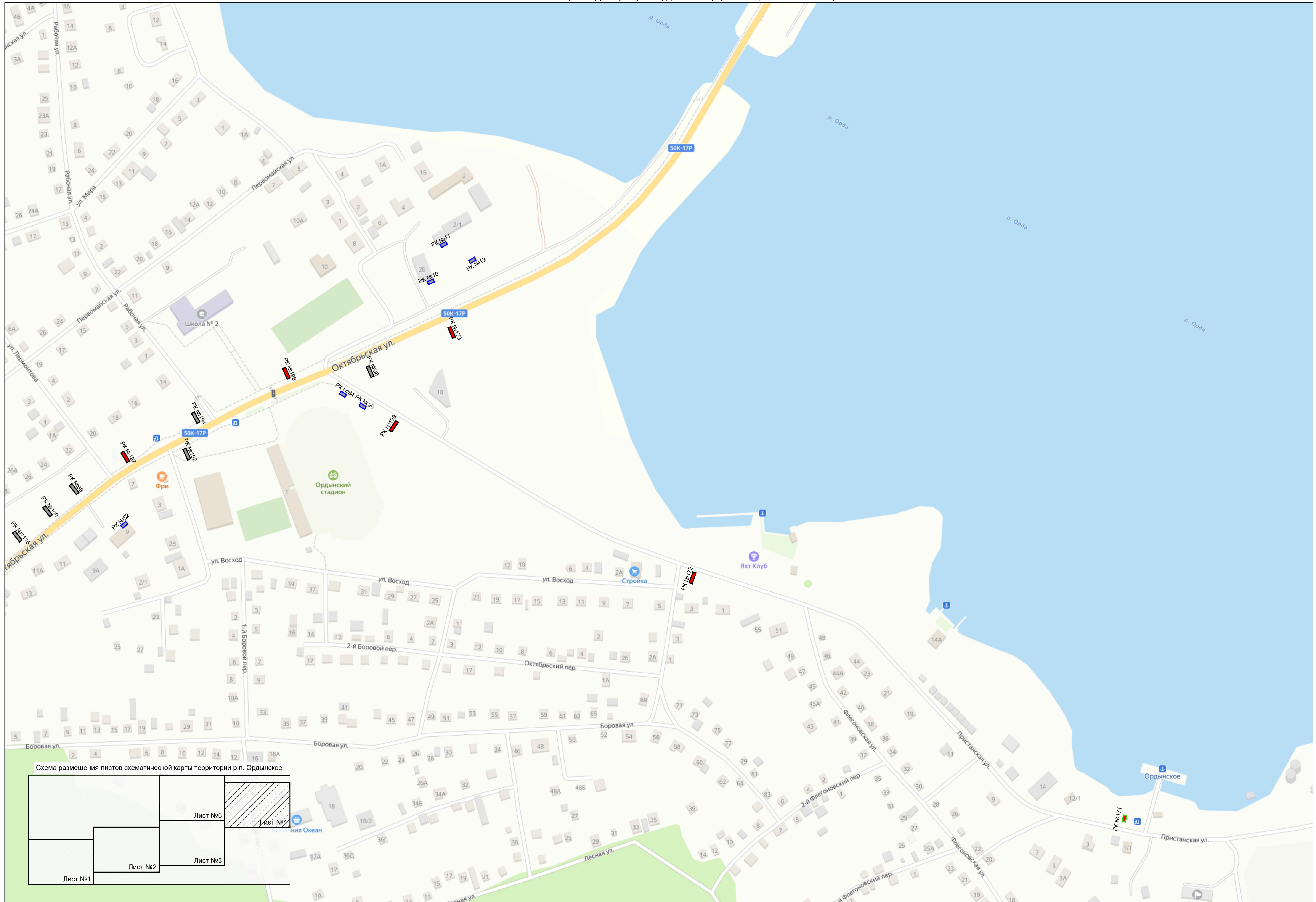
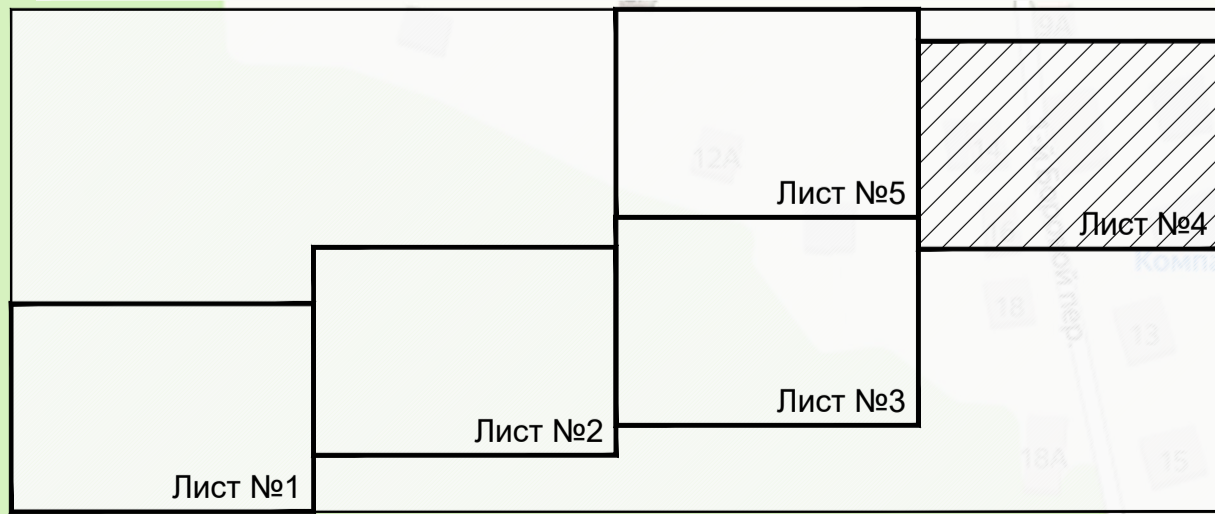


Схема размещения листов схематической карты территории р.п. Ордынское



Рекламная конструкция №002
Существующая
Адрес: р.п. Ордынское, ул.Советская, 9
Тип 4 (реклама на здании, светодиодная бегущая строка)
Размер РК (м) - 0,4 x 2,0
Площадь РК - 8 кв.м.
Количество сторон - 1

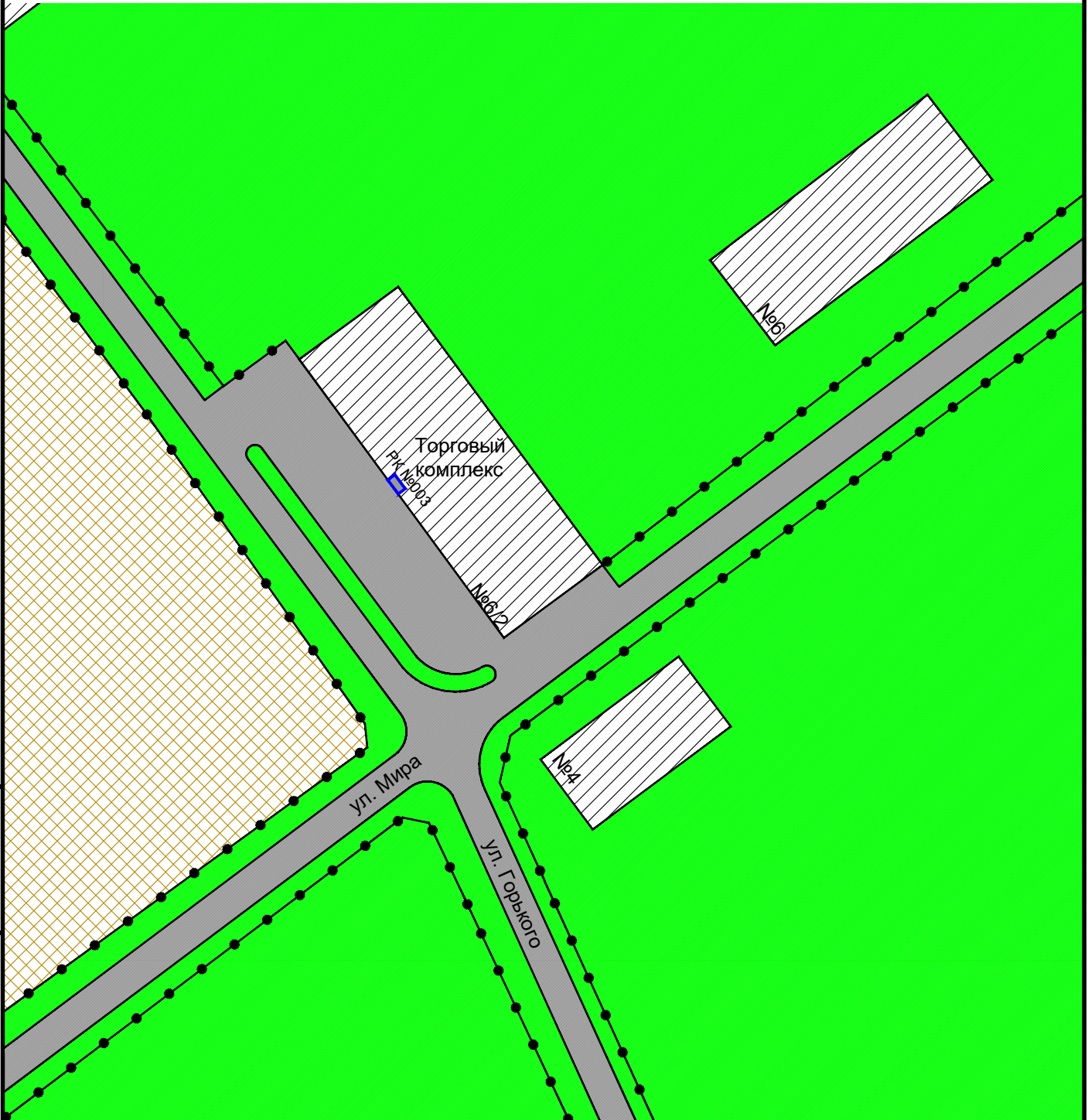


Взам инв. N	
Подпись и дата	
Инв. N подлин.	

Изм.	Кол. уч.	Лист	N док.	Подп.	Дата

Карта размещения рекламной конструкции №2  
Масштаб 1:1000

Рекламная конструкция №003
Существующая
Адрес: р.п. Ордынское, ул. М.Горького, 6
Тип 4 (реклама на здании, баннер на фасаде)
Размер РК (м) - 3,2 x 14,0
Площадь РК - 44,8 кв.м.
Количество сторон - 1

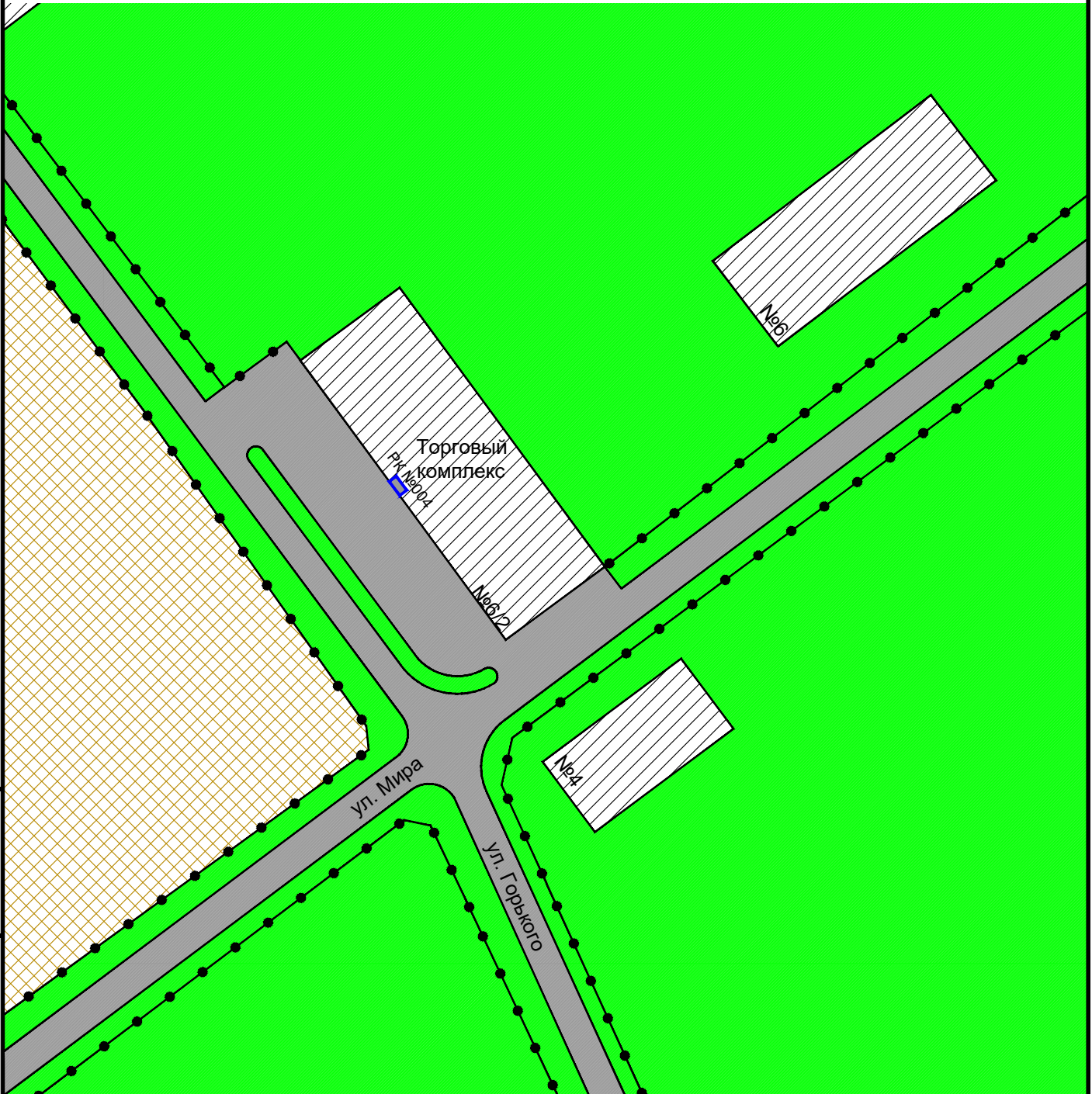


Взам инв. N	
Подпись и дата	
Инв. N подлин.	

Изм.	Кол. уч.	Лист	N док.	Подп.	Дата

Карта размещения рекламной конструкции №3  
Масштаб 1:1000

Рекламная конструкция №004
Существующая
Адрес: р.п. Ордынское, ул. М.Горького, 6
Тип 4 (реклама на здании, баннер на фасаде)
Размер РК (м) - 3,2 x 3,5
Площадь РК - 11,2 кв.м.
Количество сторон - 1



Взам инв. N
Подпись и дата
Инв. N подлин.

Изм.	Кол. уч.	Лист	N док.	Подп.	Дата

Карта размещения рекламной конструкции №4  
Масштаб 1:1000

Рекламная конструкция №005
Существующая
Адрес: р.п. Ордынское, ул. Советская, 1
Тип 4 (реклама на здании, баннер на фасаде)
Размер РК (м) - 2,0 x 8,9
Площадь РК - 17,8 кв.м.
Количество сторон - 1



Взам инв. N
Подпись и дата
Инв. N подлин.

Изм.	Кол. уч.	Лист	N док.	Подп.	Дата

Карта размещения рекламной конструкции №5  
Масштаб 1:1000

Рекламная конструкция №006
Существующая
Адрес: р.п. Ордынское, пр-т Ленина, 3
Тип 4 (реклама на здании, баннер на фасаде)
Размер РК (м) - 1,2 x 11,4
Площадь РК - 13,7 кв.м.
Количество сторон - 1

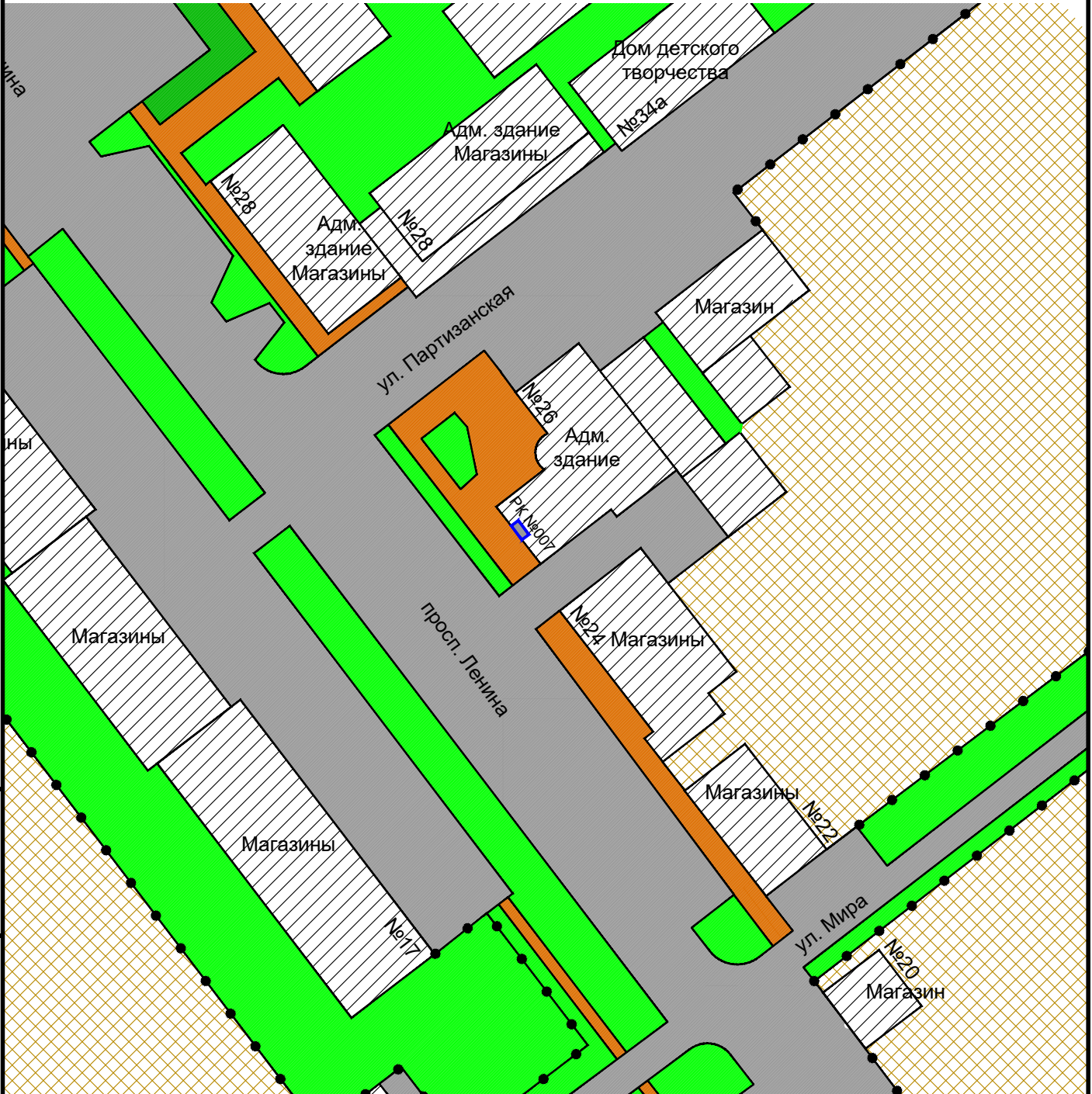


Взам инв. N
Подпись и дата
Инв. N подлин.

Изм.	Кол. уч.	Лист	N док.	Подп.	Дата

Карта размещения рекламной конструкции №6  
Масштаб 1:1000

Рекламная конструкция №007
Существующая
Адрес: р.п. Ордынское, пр-т Ленина, 26
Тип 4 (реклама на здании, баннер на фасаде)
Размер РК (м) - 2,7 x 4,9
Площадь РК - 13,2 кв.м.
Количество сторон - 1

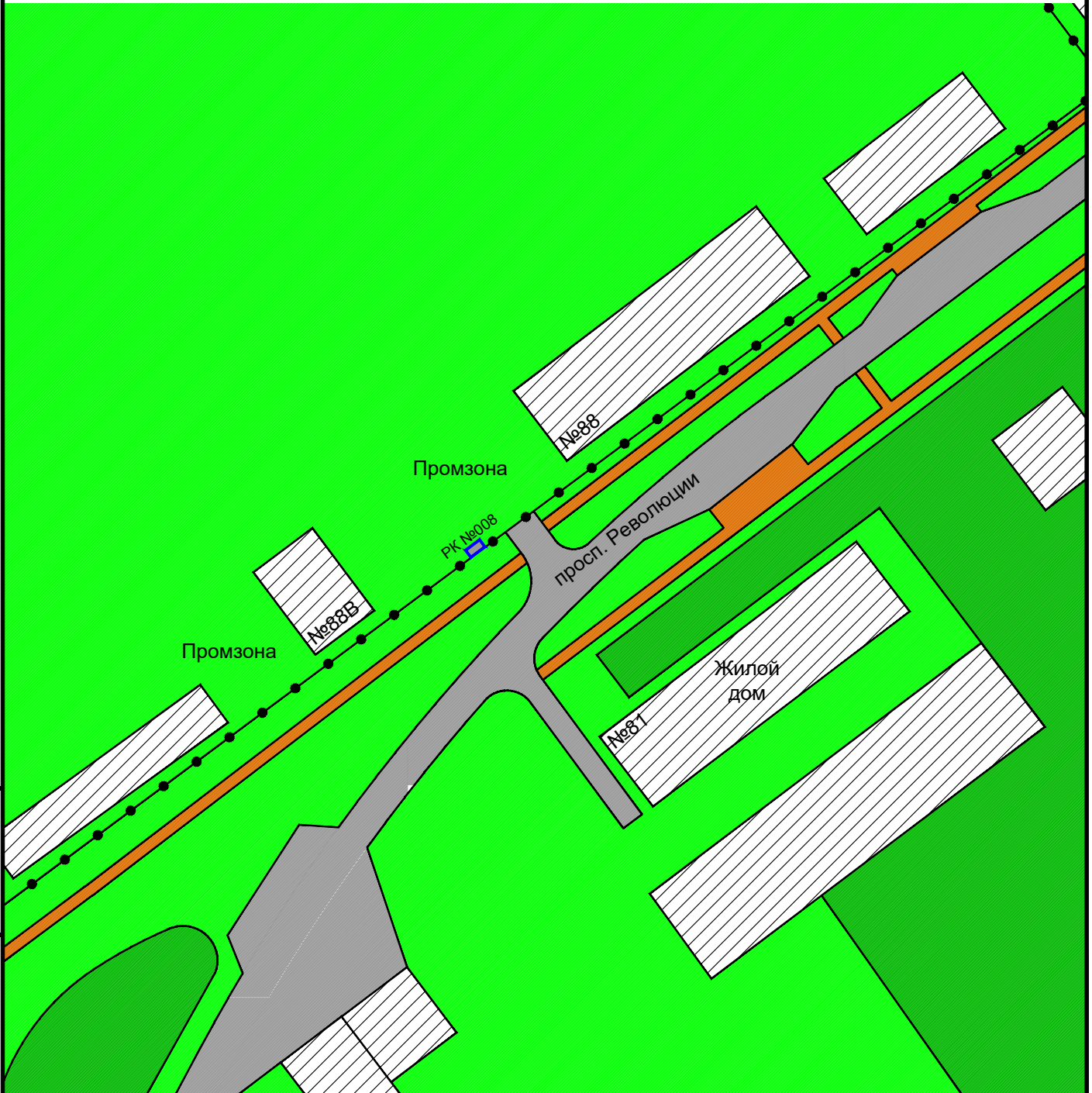


Взам инв. N
Подпись и дата
Инв. N подлин.

Изм.	Кол. уч.	Лист	N док.	Подп.	Дата

Карта размещения рекламной конструкции №7  
 Масштаб 1:1000

Рекламная конструкция №008
Существующая
Адрес: р.п. Ордынское, пр-т Революции, 88/4
Тип 4 (реклама на здании, баннер на ограждении)
Размер РК (м) - 6,0 x 3,0
Площадь РК - 18 кв.м.
Количество сторон - 1



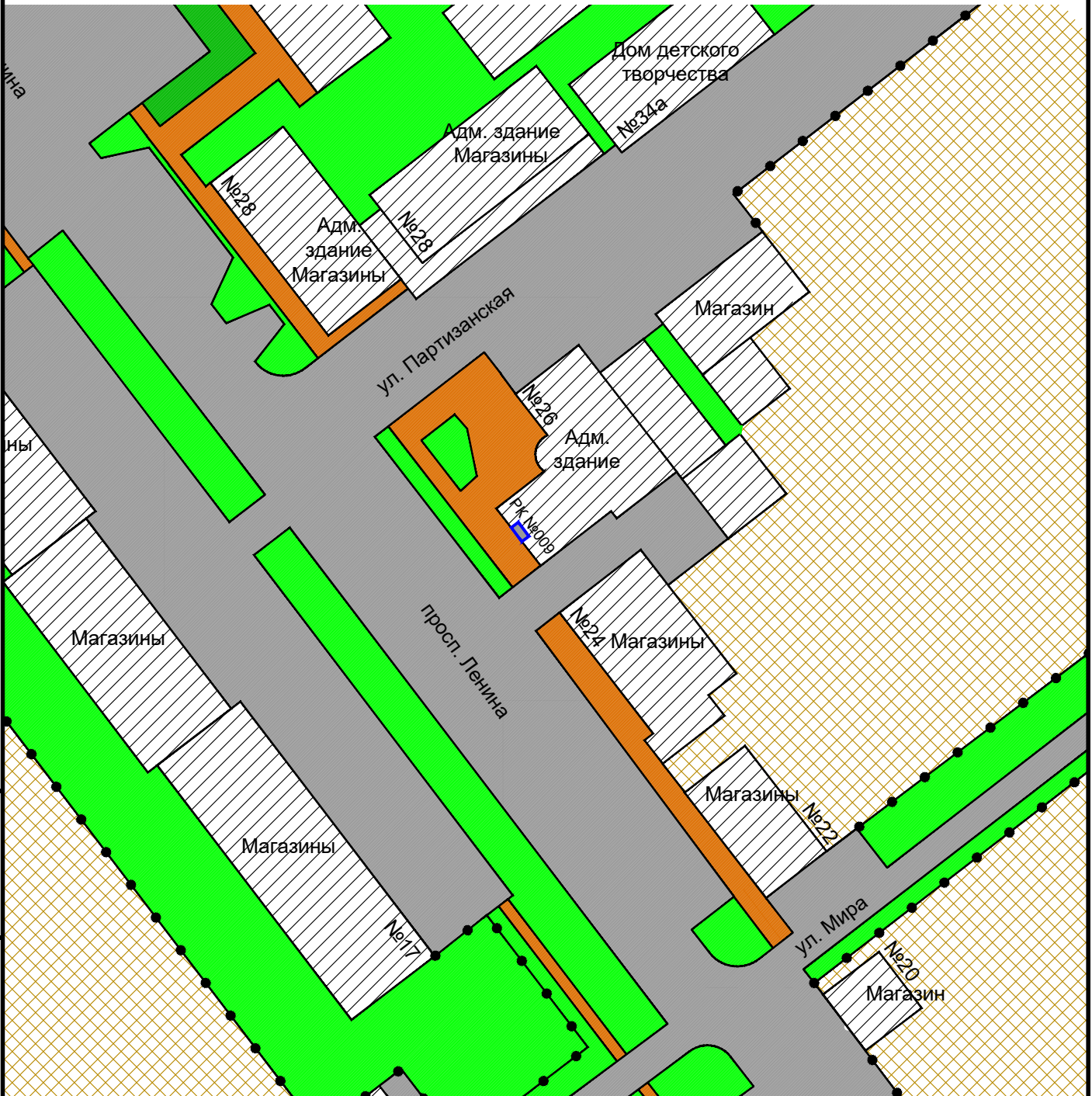
Взам инв. N
Подпись и дата
Инв. N подлин.

Изм.	Кол. уч.	Лист	N док.	Подп.	Дата

Карта размещения рекламной конструкции №8  
Масштаб 1:1000



Рекламная конструкция №009
Существующая
Адрес: р.п. Ордынское, пр-т Ленина, 26
Тип 4 (реклама на здании, баннер на фасаде)
Размер РК (м) - 2,7 x 4,9
Площадь РК - 13,2 кв.м.
Количество сторон - 1

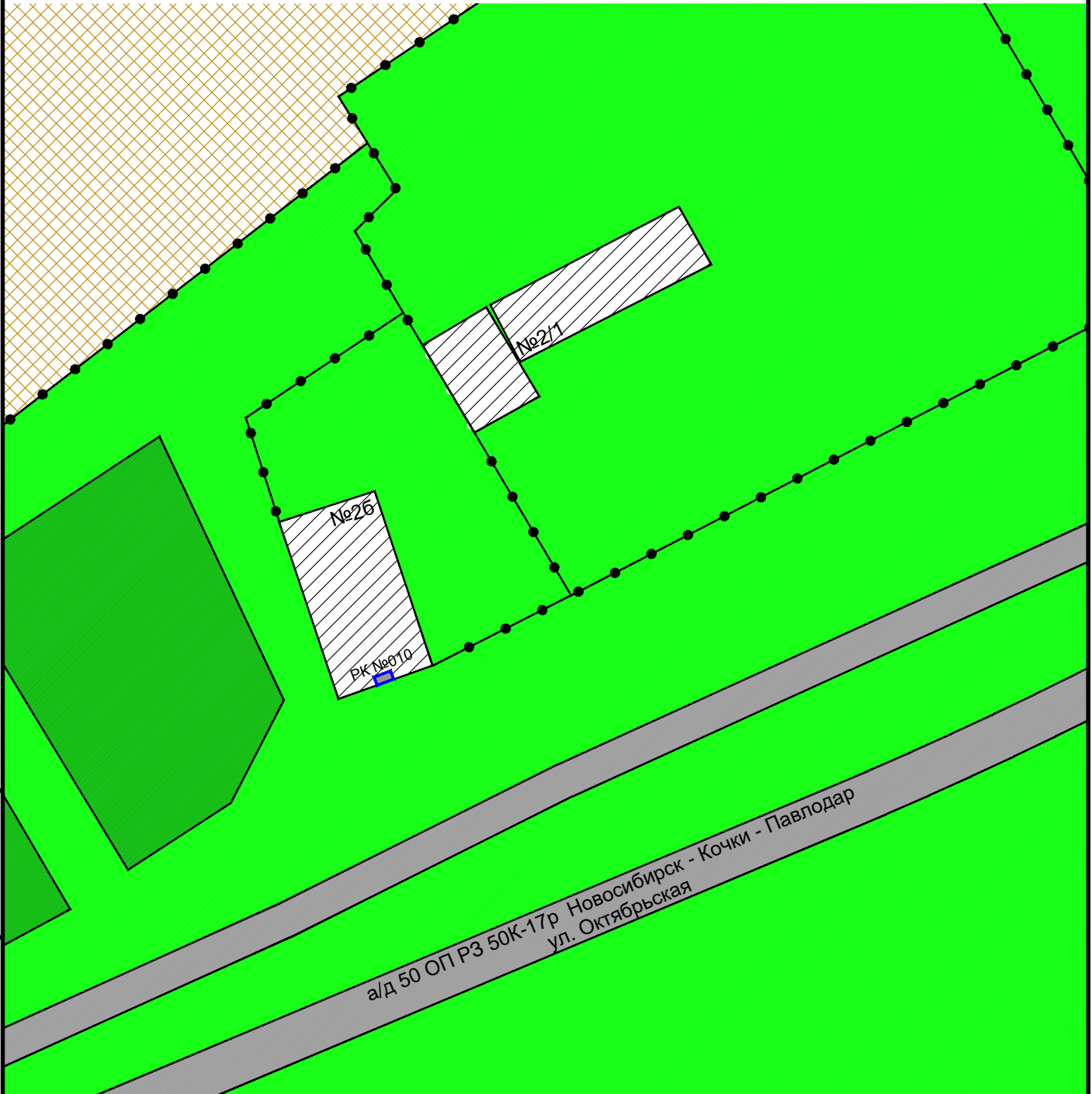


Взам инв. N
Подпись и дата
Инв. N подлин.

Изм.	Кол. уч.	Лист	N док.	Подп.	Дата

Карта размещения рекламной конструкции №9  
 Масштаб 1:1000

Рекламная конструкция №010
Существующая
Адрес: р.п. Ордынское, ул. Октябрьская, 26
Тип 4 (реклама на здании, баннер на фасаде)
Размер РК (м) - 6,0 x 12,0
Площадь РК - 72 кв.м.
Количество сторон - 1

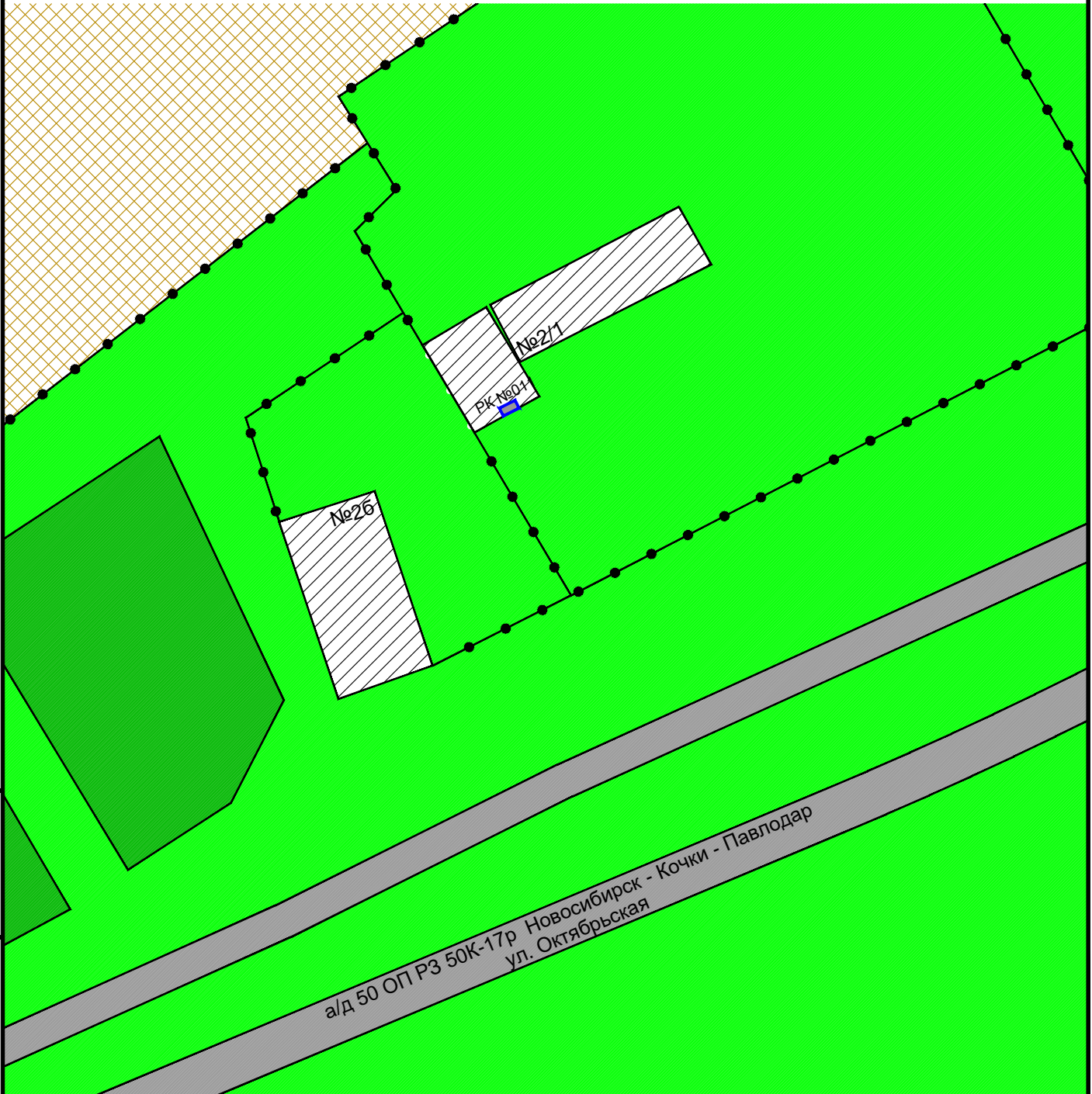


Взам инв. N
Подпись и дата
Инв. N подлин.

Изм.	Кол. уч.	Лист	N док.	Подп.	Дата

Карта размещения рекламной конструкции №10  
Масштаб 1:1000

Рекламная конструкция №011
Существующая
Адрес: р.п. Ордынское, ул. Октябрьская, 2/1
Тип 4 (реклама на здании, баннер на фасаде)
Размер РК (м) - 6,0 x 12,0
Площадь РК - 72 кв.м.
Количество сторон - 1

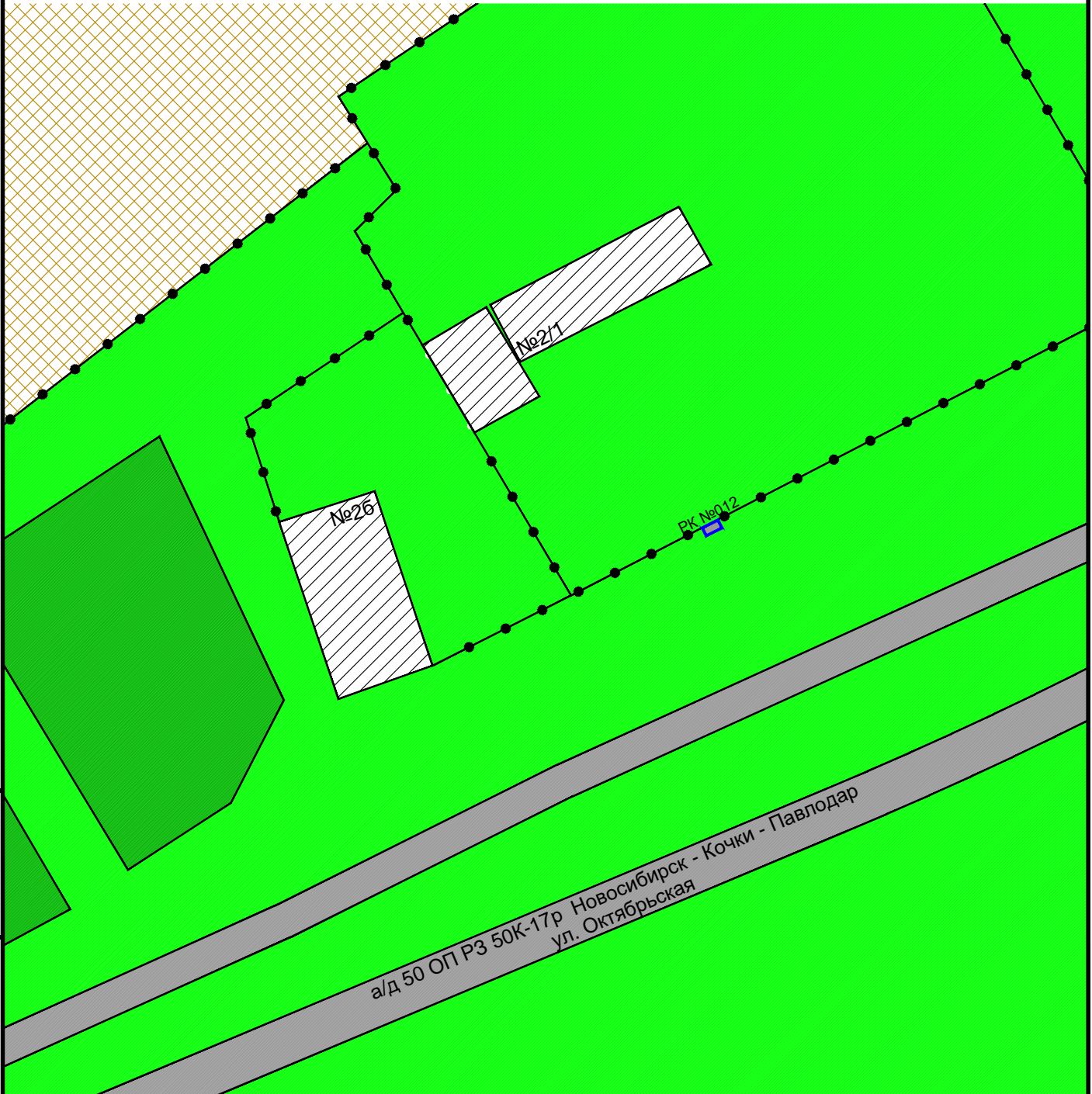


Взам инв. N
Подпись и дата
Инв. N подлин.

Изм.	Кол. уч.	Лист	N док.	Подп.	Дата

Карта размещения рекламной конструкции №11  
Масштаб 1:1000

Рекламная конструкция №012
Существующая
Адрес: р.п. Ордынское, ул. Октябрьская, 2/1
Тип 4 (реклама на здании, баннер на фасаде)
Размер РК (м) - 2,7 x 78,0
Площадь РК - 210,6 кв.м.
Количество сторон - 1



Взам инв. N
Подпись и дата
Инв. N подлин.

Изм.	Кол. уч.	Лист	N док.	Подп.	Дата

Карта размещения рекламной конструкции №12  
Масштаб 1:1000

Рекламная конструкция №013
Существующая
Адрес: р.п. Ордынское, ул. Октябрьская, 21а
Тип 4 (реклама на здании, баннер на фасаде)
Размер РК (м) - 6,1 x 5,3
Площадь РК - 32,3 кв.м.
Количество сторон - 1

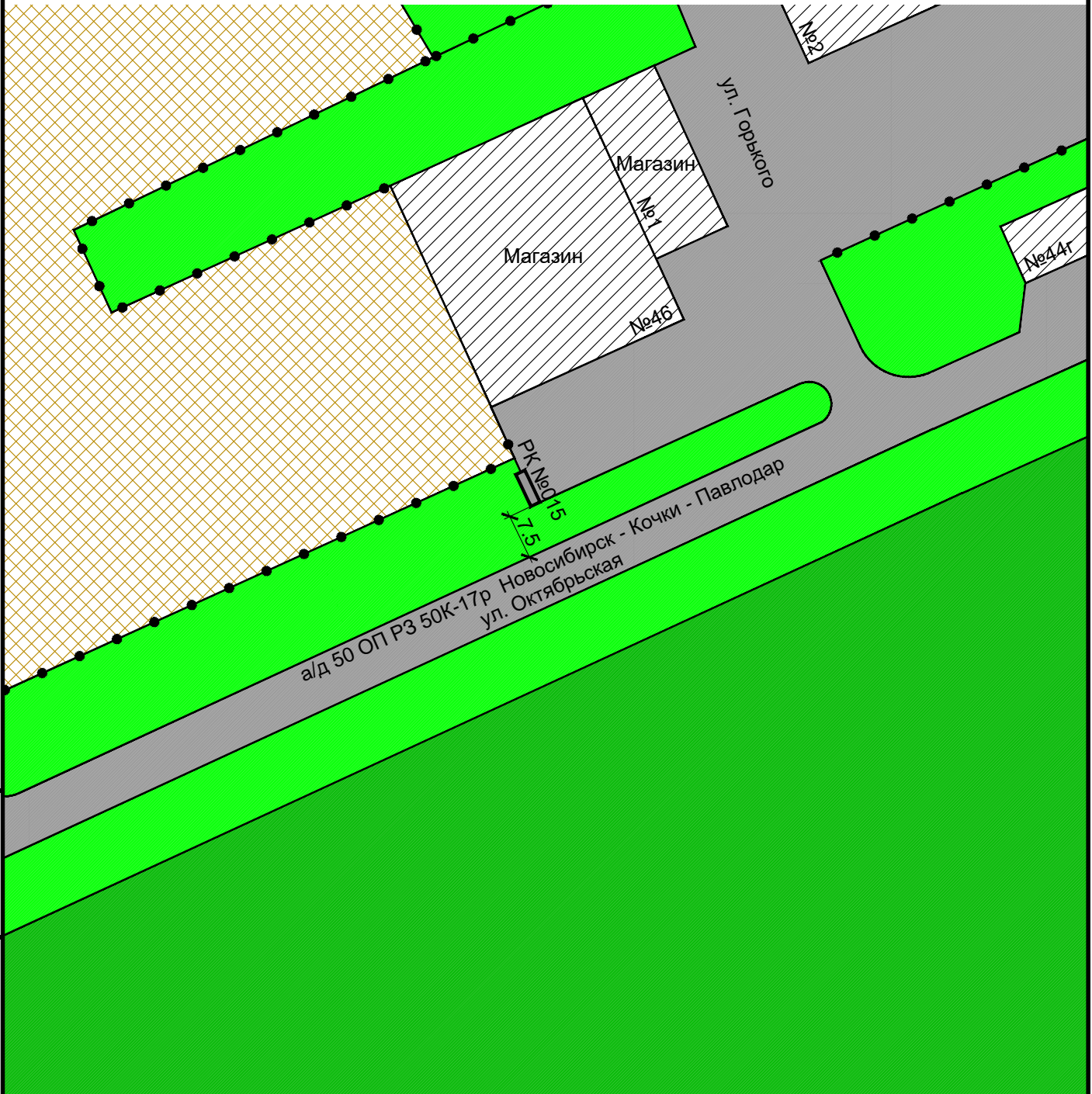


Взам инв. N
Подпись и дата
Инв. N подлин.

Изм.	Кол. уч.	Лист	N док.	Подп.	Дата

Карта размещения рекламной конструкции №13  
Масштаб 1:1000

Рекламная конструкция №015
Существующая
Адрес: р.п. Ордынское, ул. Октябрьская, 46а
Тип 1 (рекламный щит, билборд)
Размер РК (м) - 3,0 х 6,0
Площадь РК - 18 кв.м.
Количество сторон - 2



Взам инв. N
Подпись и дата
Инв. N подлин.

Изм.	Кол. уч.	Лист	N док.	Подп.	Дата

Карта размещения рекламной конструкции №15  
Масштаб 1:1000

Рекламная конструкция №016
Существующая
Адрес: р.п. Ордынское, ул. Советская, д. 2а
Тип 4 (реклама на здании, баннер на фасаде)
Размер РК (м) - 3,0 x 5,0
Площадь РК - 15 кв.м.
Количество сторон - 1



Взам инв. N	
Подпись и дата	
Инв. N подлин.	

Изм.	Кол. уч.	Лист	N док.	Подп.	Дата

Карта размещения рекламной конструкции №16  
Масштаб 1:1000

Рекламная конструкция №017
Существующая
Адрес: р.п. Ордынское, пр-т Ленина, д. 2
Тип 4 (реклама на здании, вывеска с объемными световыми буквами)
Размер РК (м) - 1,0 x 5,0
Площадь РК - 5 кв.м.
Количество сторон - 1



Взам инв. N
Подпись и дата
Инв. N подлин.

Изм.	Кол. уч.	Лист	N док.	Подп.	Дата

Карта размещения рекламной конструкции №17  
Масштаб 1:1000



Рекламная конструкция №018
Существующая
Адрес: р.п. Ордынское, пр-т Ленина, д. 2
Тип 4 (реклама на здании, объемный логотип)
Размер РК (м) - 0,3 х 0,3
Площадь РК - 0,9 кв.м.
Количество сторон - 1



Взам инв. N
Подпись и дата
Инв. N подлин.

Изм.	Кол. уч.	Лист	N док.	Подп.	Дата

Карта размещения рекламной конструкции №18  
Масштаб 1:1000

Рекламная конструкция №019
Существующая
Адрес: р.п. Ордынское, пр-т Ленина, д. 2
Тип 4 (реклама на здании, объемный логотип)
Размер РК (м) - 0,2 x 0,2
Площадь РК - 0,4 кв.м.
Количество сторон - 1



Взам инв. N
Подпись и дата
Инв. N подлин.

Изм.	Кол. уч.	Лист	N док.	Подп.	Дата

Карта размещения рекламной конструкции №19  
Масштаб 1:1000

Рекламная конструкция №020
Существующая
Адрес: р.п. Ордынское, пр-т Ленина, д. 28
Тип 4 (реклама на здании, баннер на фасаде)
Размер РК (м) - 2,0 x 14,0
Площадь РК - 28 кв.м.
Количество сторон - 1



Взам инв. N
Подпись и дата
Инв. N подлин.

Изм.	Кол. уч.	Лист	N док.	Подп.	Дата

Карта размещения рекламной конструкции №20  
Масштаб 1:1000

Рекламная конструкция №021
Существующая
Адрес: р.п. Ордынское, ул. Советская, д. 1/1
Тип 4 (реклама на здании, баннер на фасаде)
Размер РК (м) - 2,5 х 21,1
Площадь РК - 52,7 кв.м.
Количество сторон - 1

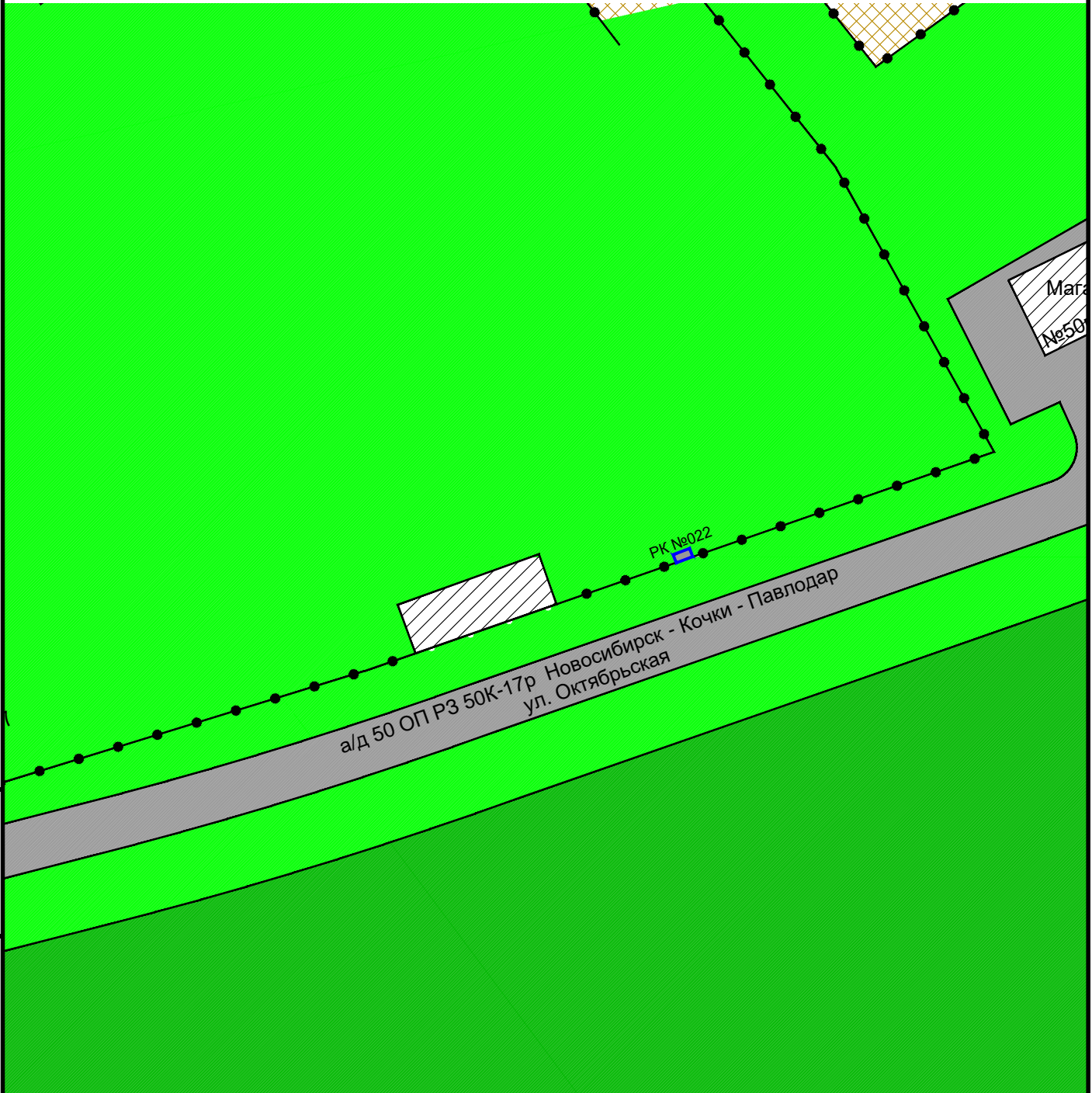


Взам инв. N
Подпись и дата
Инв. N подлин.

Изм.	Кол. уч.	Лист	N док.	Подп.	Дата

Карта размещения рекламной конструкции №21  
Масштаб 1:1000

Рекламная конструкция №022
Существующая
Адрес: р.п. Ордынское, ул. Мира, д. 67
Тип 4 (реклама на здании, баннер на фасаде)
Размер РК (м) - 1,8 x 70,0
Площадь РК - 126 кв.м.
Количество сторон - 2

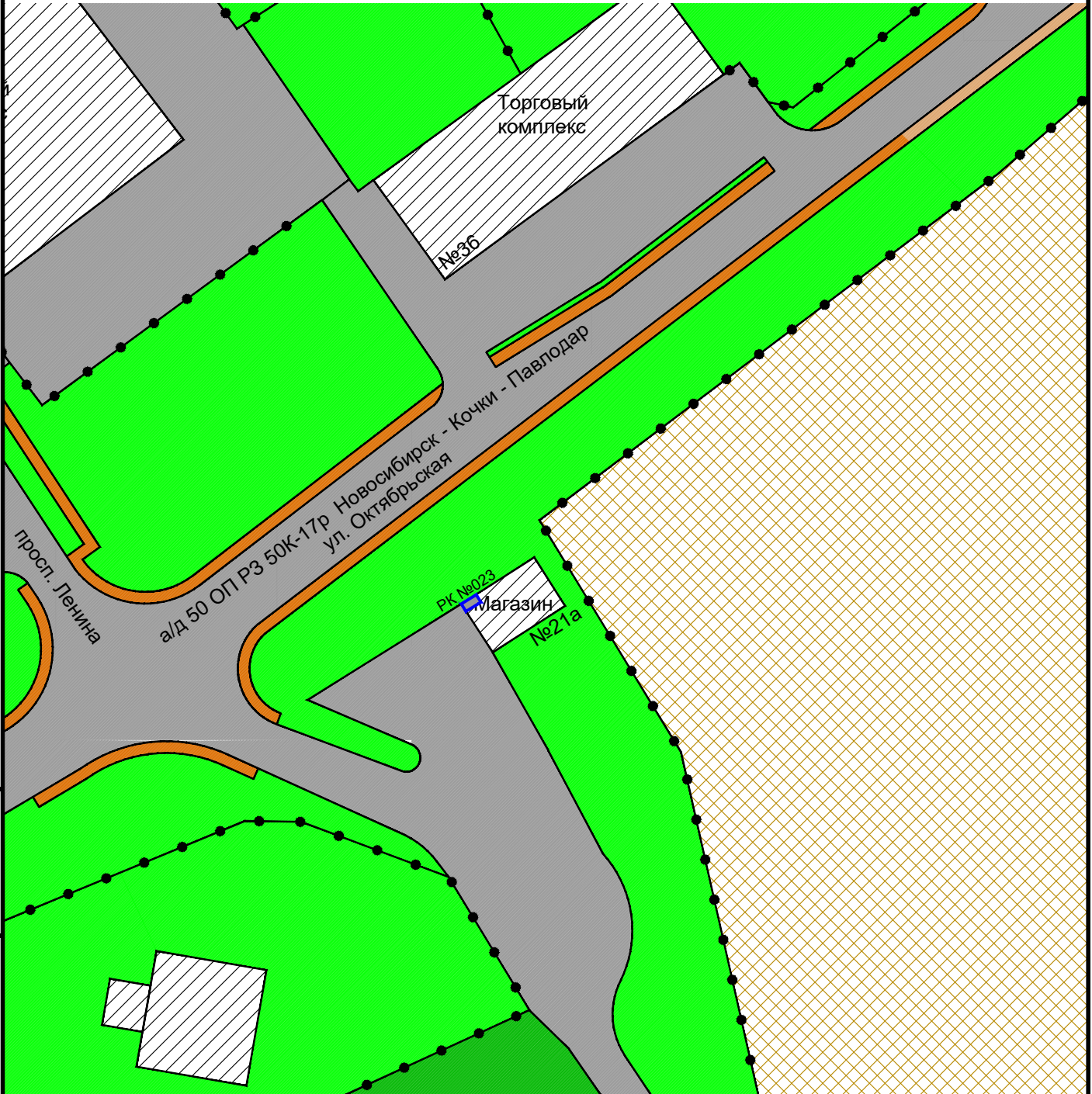


Взам инв. N
Подпись и дата
Инв. N подлин.

Изм.	Кол. уч.	Лист	N док.	Подп.	Дата

Карта размещения рекламной конструкции №22  
Масштаб 1:1000

Рекламная конструкция №023
Существующая
Адрес: р.п. Ордынское, ул. Октябрьская 21а
Тип 4 (реклама на здании, баннер на фасаде)
Размер РК (м) - 6,0 x 3,0
Площадь РК - 18 кв.м.
Количество сторон - 1

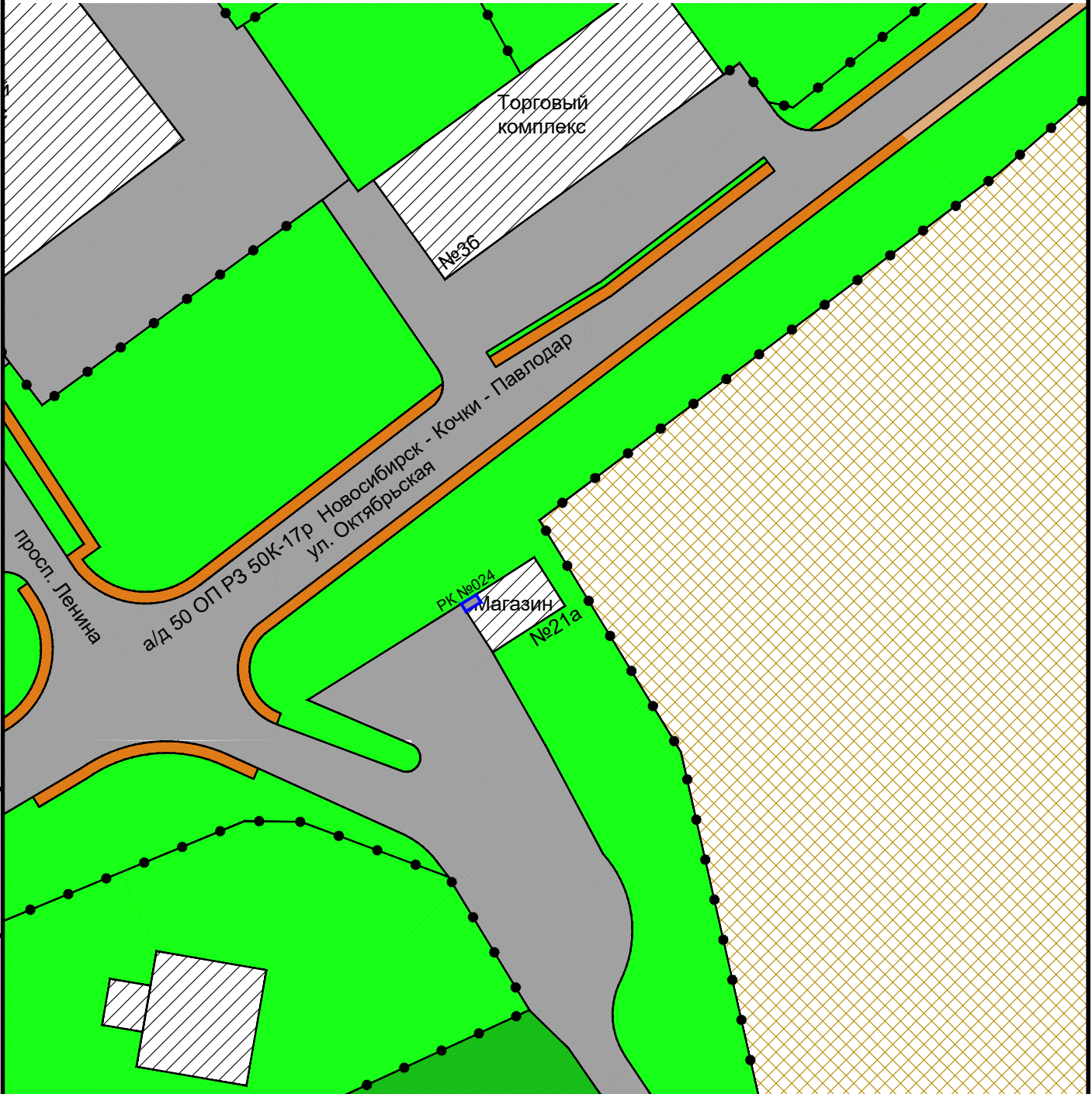


Взам инв. N
Подпись и дата
Инв. N подлин.

Изм.	Кол. уч.	Лист	N док.	Подп.	Дата

Карта размещения рекламной конструкции №23  
Масштаб 1:1000

Рекламная конструкция №024
Существующая
Адрес: р.п. Ордынское, ул. Октябрьская 21а
Тип 4 (реклама на здании, баннер на фасаде)
Размер РК (м) - 2,0 х 4,0
Площадь РК - 8 кв.м.
Количество сторон - 1

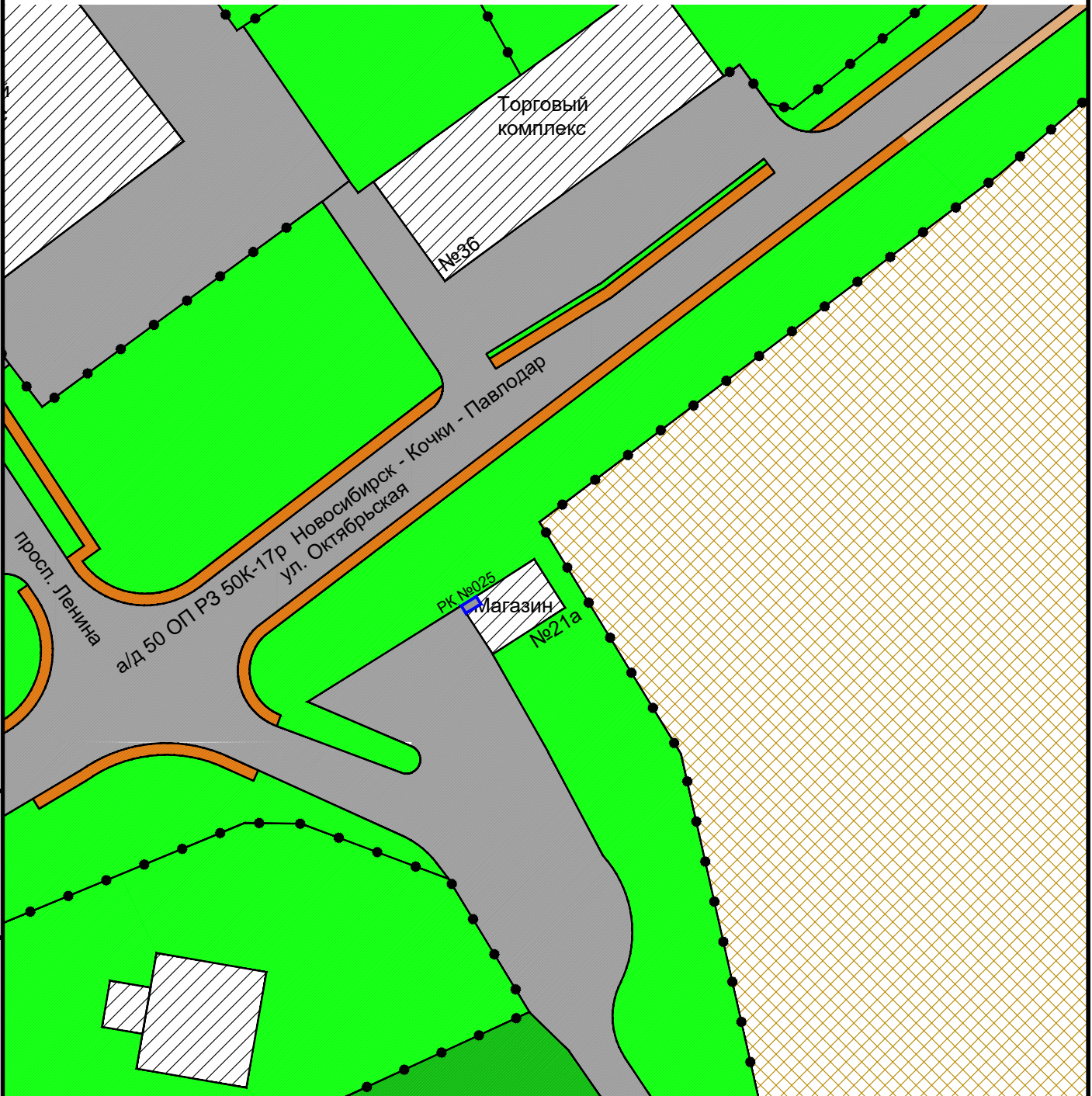


Взам инв. N
Подпись и дата
Инв. N подлин.

Изм.	Кол. уч.	Лист	N док.	Подп.	Дата

Карта размещения рекламной конструкции №24  
Масштаб 1:1000

Рекламная конструкция №025
Существующая
Адрес: р.п. Ордынское, ул. Октябрьская 21а
Тип 4 (реклама на здании, баннер на фасаде)
Размер РК (м) - 6,0 x 6,0
Площадь РК - 36 кв.м.
Количество сторон - 1



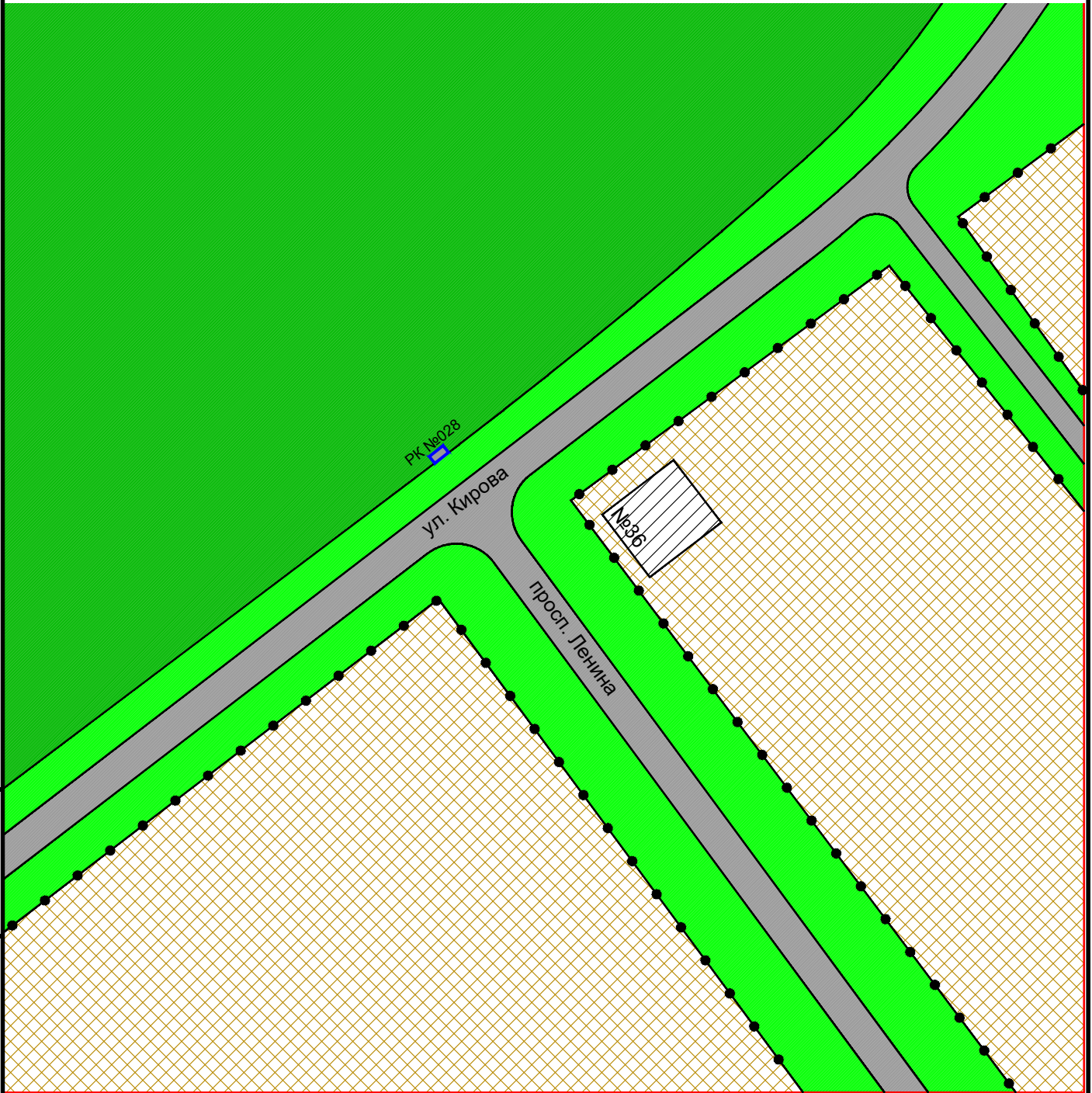
Взам инв. N
Подпись и дата
Инв. N подлин.

Изм.	Кол. уч.	Лист	N док.	Подп.	Дата

Карта размещения рекламной конструкции №25  
Масштаб 1:1000



Рекламная конструкция №028
Существующая
Адрес: р.п. Ордынское, ул. Кирова
Тип 4 (реклама на здании, баннер на фасаде)
Размер РК (м) - 3,5 x 2,5
Площадь РК - 8,75 кв.м.
Количество сторон - 1



Взам инв. N
Подпись и дата
Инв. N подлин.

Изм.	Кол. уч.	Лист	N док.	Подп.	Дата

Карта размещения рекламной конструкции №28  
Масштаб 1:1000

Рекламная конструкция №029
Существующая
Адрес: р.п. Ордынское, пр-т Ленина, 2
Тип 4 (реклама на здании, пневмофигура )
Размер РК (м) - 6,0 x 3,0 x 4,0
Площадь РК - 72 кв.м.
Количество сторон - 4



Взам инв. N
Подпись и дата
Инв. N подлин.

Изм.	Кол. уч.	Лист	N док.	Подп.	Дата

Карта размещения рекламной конструкции №29  
Масштаб 1:1000

Рекламная конструкция №030
Существующая
Адрес: р.п. Ордынское, пр-т Ленина, 2
Тип 4 (реклама на здании, вывеска с объемными световыми буквами)
Размер РК (м) - 0,5 x 16,0
Площадь РК - 18 кв.м.
Количество сторон - 1



Взам инв. N
Подпись и дата
Инв. N подлин.

Изм.	Кол. уч.	Лист	N док.	Подп.	Дата

Карта размещения рекламной конструкции №30  
Масштаб 1:1000

Рекламная конструкция №031
Существующая
Адрес: р.п. Ордынское, пр-т Ленина, 2
Тип 4 (реклама на здании, вывеска с объемными световыми буквами)
Размер РК (м) - 0,5 x 8,0
Площадь РК - 4 кв.м.
Количество сторон - 1



Взам инв. N
Подпись и дата
Инв. N подлин.

Изм.	Кол. уч.	Лист	N док.	Подп.	Дата

Карта размещения рекламной конструкции №31  
Масштаб 1:1000

Рекламная конструкция №034
Существующая
Адрес: р.п. Ордынское, пр-т Ленина, 10
Тип 4 (реклама на здании, баннер на фасаде)
Размер РК (м) - 2,0 x 12,0
Площадь РК - 24 кв.м.
Количество сторон - 1

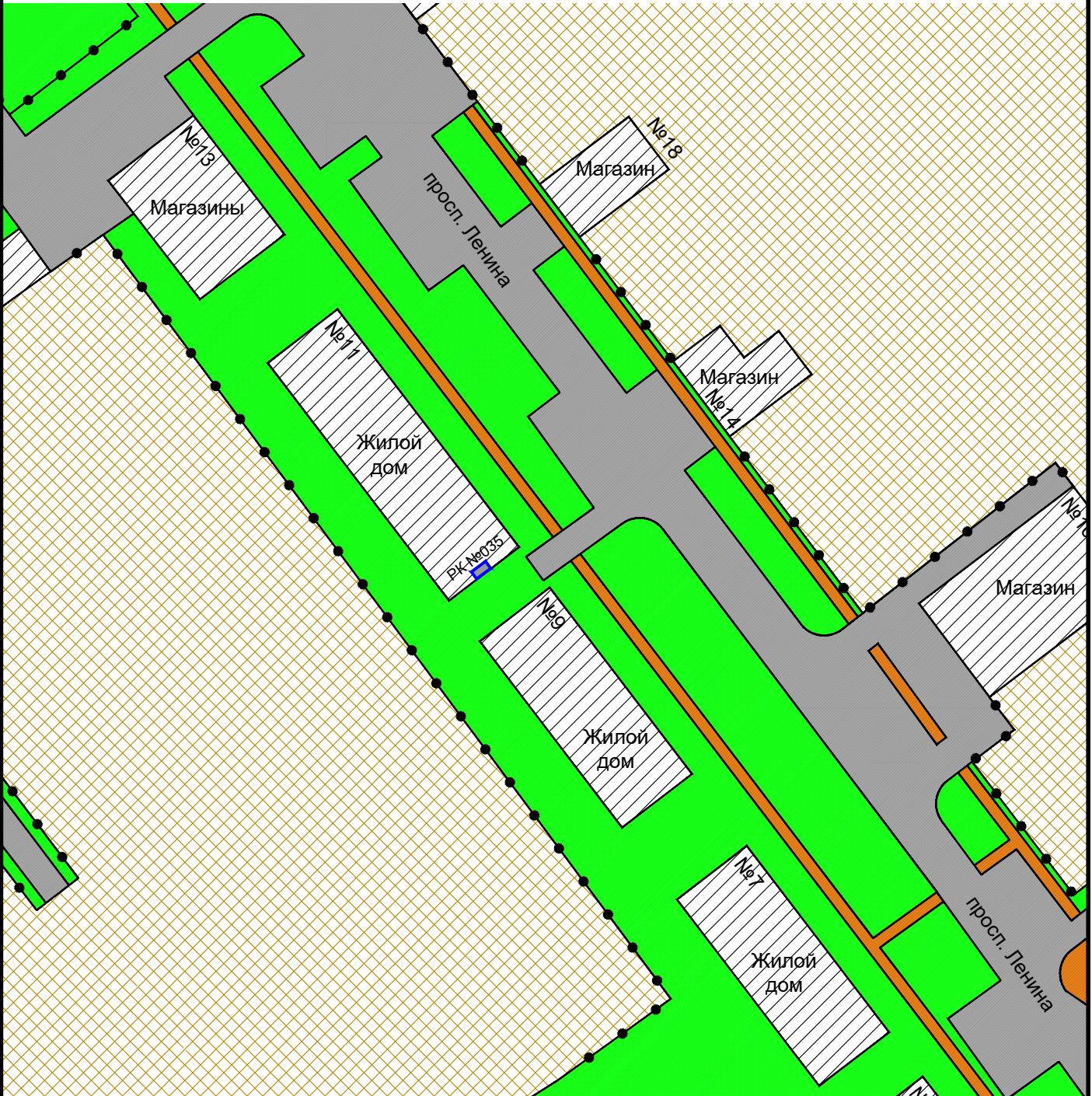


Взам инв. N	
Подпись и дата	
Инв. N подлин.	

Изм.	Кол. уч.	Лист	N док.	Подп.	Дата

Карта размещения рекламной конструкции №34  
Масштаб 1:1000

Рекламная конструкция №035
Существующая
Адрес: р.п. Ордынское, пр-т Ленина, 11
Тип 4 (реклама на здании, баннер на фасаде)
Размер РК (м) - 1,9 x 1,4
Площадь РК - 2,66 кв.м.
Количество сторон - 1

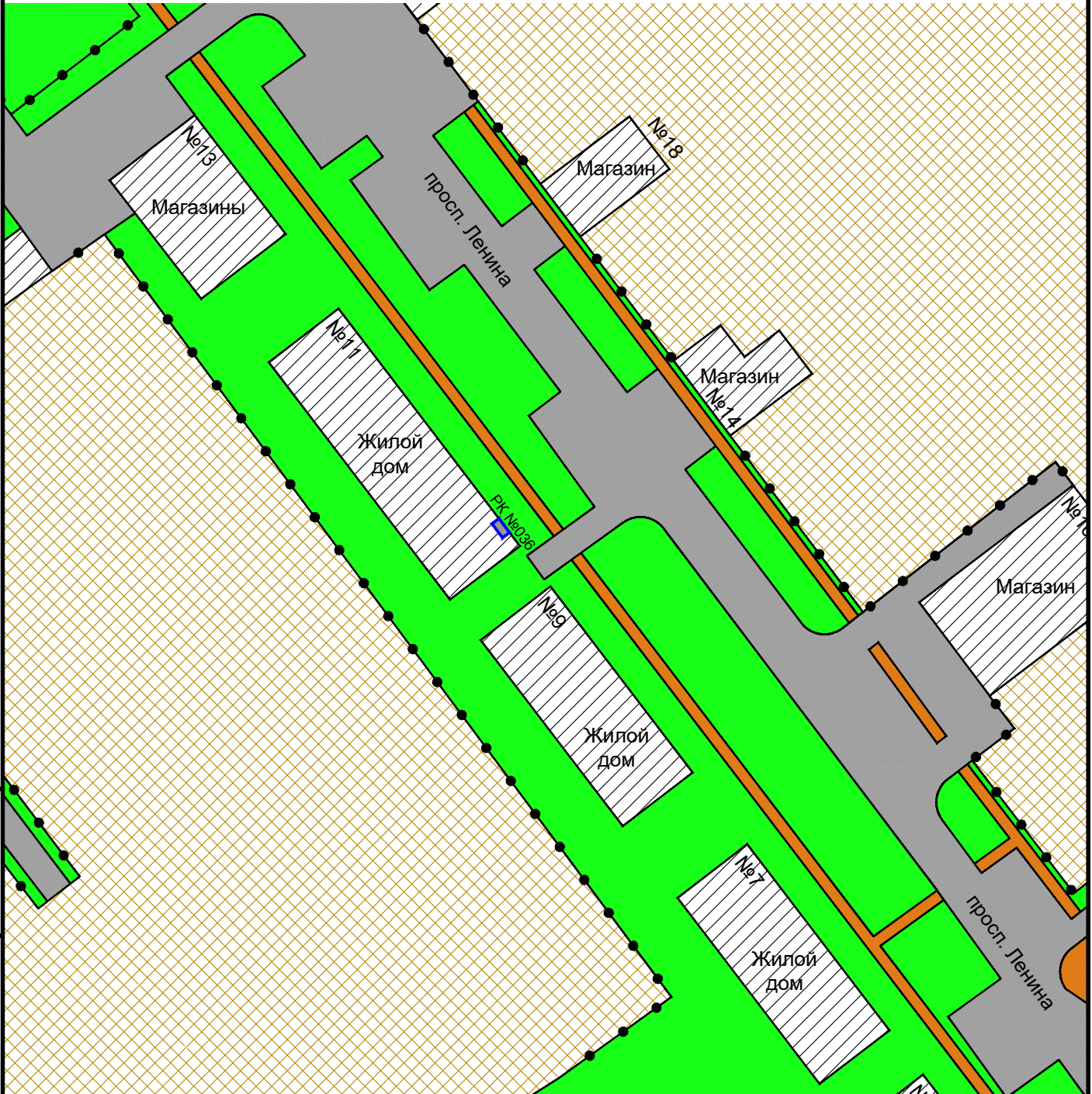


Взам инв. N	
Подпись и дата	
Инв. N подлин.	

Изм.	Кол. уч.	Лист	N док.	Подп.	Дата

Карта размещения рекламной конструкции №35  
Масштаб 1:1000

Рекламная конструкция №036
Существующая
Адрес: р.п. Ордынское, пр-т Ленина, 11
Тип 4 (реклама на здании, баннер на фасаде)
Размер РК (м) - 4,56 x 1,39
Площадь РК - 6,34 кв.м.
Количество сторон - 1



Взам инв. N	
Подпись и дата	
Инв. N подлин.	

Изм.	Кол. уч.	Лист	N док.	Подп.	Дата

Карта размещения рекламной конструкции №36  
Масштаб 1:1000

Рекламная конструкция №037
Существующая
Адрес: р.п. Ордынское, пр-т Ленина, 7 кв. 9
Тип 4 (реклама на здании, информационное табло)
Размер РК (м) - 0,3 x 2,7
Площадь РК - 0,81 кв.м.
Количество сторон - 1



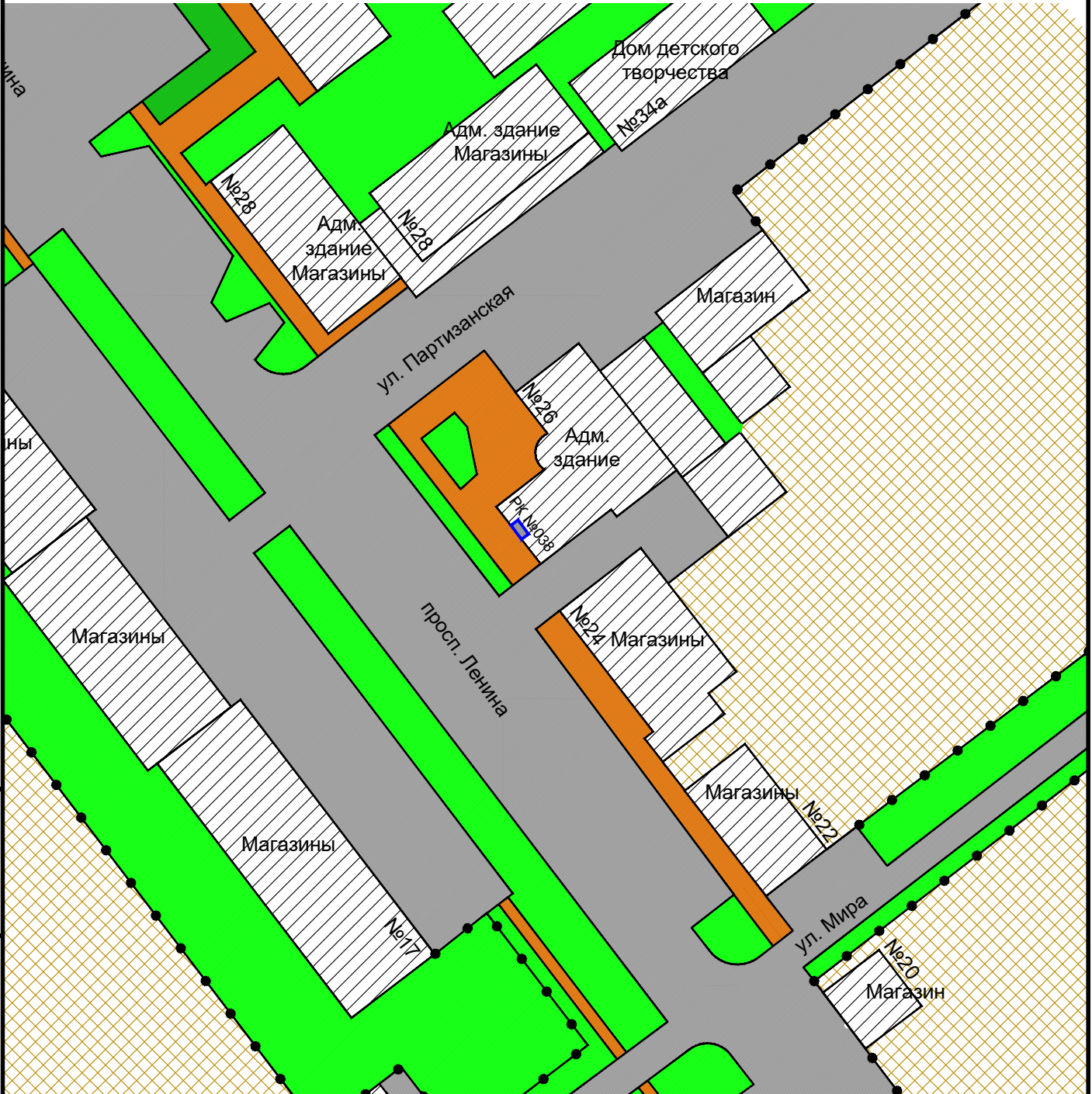
Взам инв. N
Подпись и дата
Инв. N подлин.

Изм.	Кол. уч.	Лист	N док.	Подп.	Дата

Карта размещения рекламной конструкции №37  
 Масштаб 1:1000



Рекламная конструкция №038
Существующая
Адрес: р.п. Ордынское, пр-т Ленина, 26
Тип 4 (реклама на здании, баннер на фасаде)
Размер РК (м) - 5,4 x 2,4
Площадь РК - 12,96 кв.м.
Количество сторон - 1



Взам инв. N
Подпись и дата
Инв. N подлин.

Изм.	Кол. уч.	Лист	N док.	Подп.	Дата

Карта размещения рекламной конструкции №38  
 Масштаб 1:1000

Рекламная конструкция №039
Существующая
Адрес: р.п. Ордынское, пр-т Ленина, 2
Тип 4 (реклама на здании, баннер на фасаде)
Размер РК (м) - 3,0 x 4,0
Площадь РК - 12 кв.м.
Количество сторон - 1



Взам инв. N
Подпись и дата
Инв. N подлин.

Изм.	Кол. уч.	Лист	N док.	Подп.	Дата

Карта размещения рекламной конструкции №39  
Масштаб 1:1000

Рекламная конструкция №040
Существующая
Адрес: р.п. Ордынское, пр-т Ленина, 2
Тип 4 (реклама на здании, баннер на фасаде)
Размер РК (м) - 2,0 x 5,0
Площадь РК - 10 кв.м.
Количество сторон - 1



Взам инв. N
Подпись и дата
Инв. N подлин.

Изм.	Кол. уч.	Лист	N док.	Подп.	Дата

Карта размещения рекламной конструкции №40  
Масштаб 1:1000

Рекламная конструкция №041
Существующая
Адрес: р.п. Ордынское, пр-т Ленина, 2
Тип 4 (реклама на здании, баннер на фасаде)
Размер РК (м) - 1,5 x 4,0
Площадь РК - 4,5 кв.м.
Количество сторон - 1

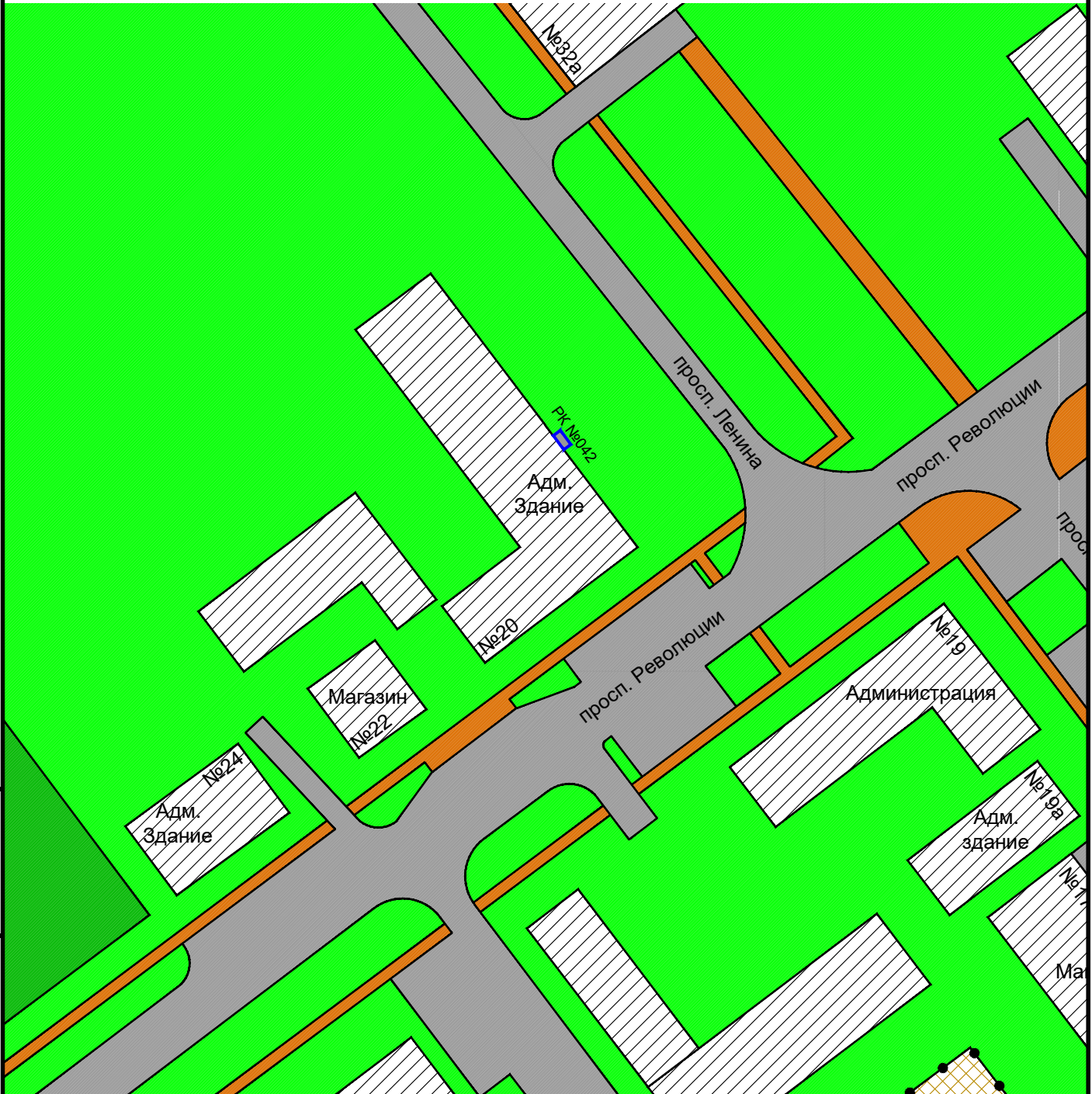


Взам инв. N
Подпись и дата
Инв. N подлин.

Изм.	Кол. уч.	Лист	N док.	Подп.	Дата

Карта размещения рекламной конструкции №41  
Масштаб 1:1000

Рекламная конструкция №042
Существующая
Адрес: р.п. Ордынское, пр-т Революции, 20
Тип 4 (реклама на здании, объемные световые элементы)
Размер РК (м) - 0,609 x 3,6
Площадь РК - 2,192 кв.м.
Количество сторон - 1

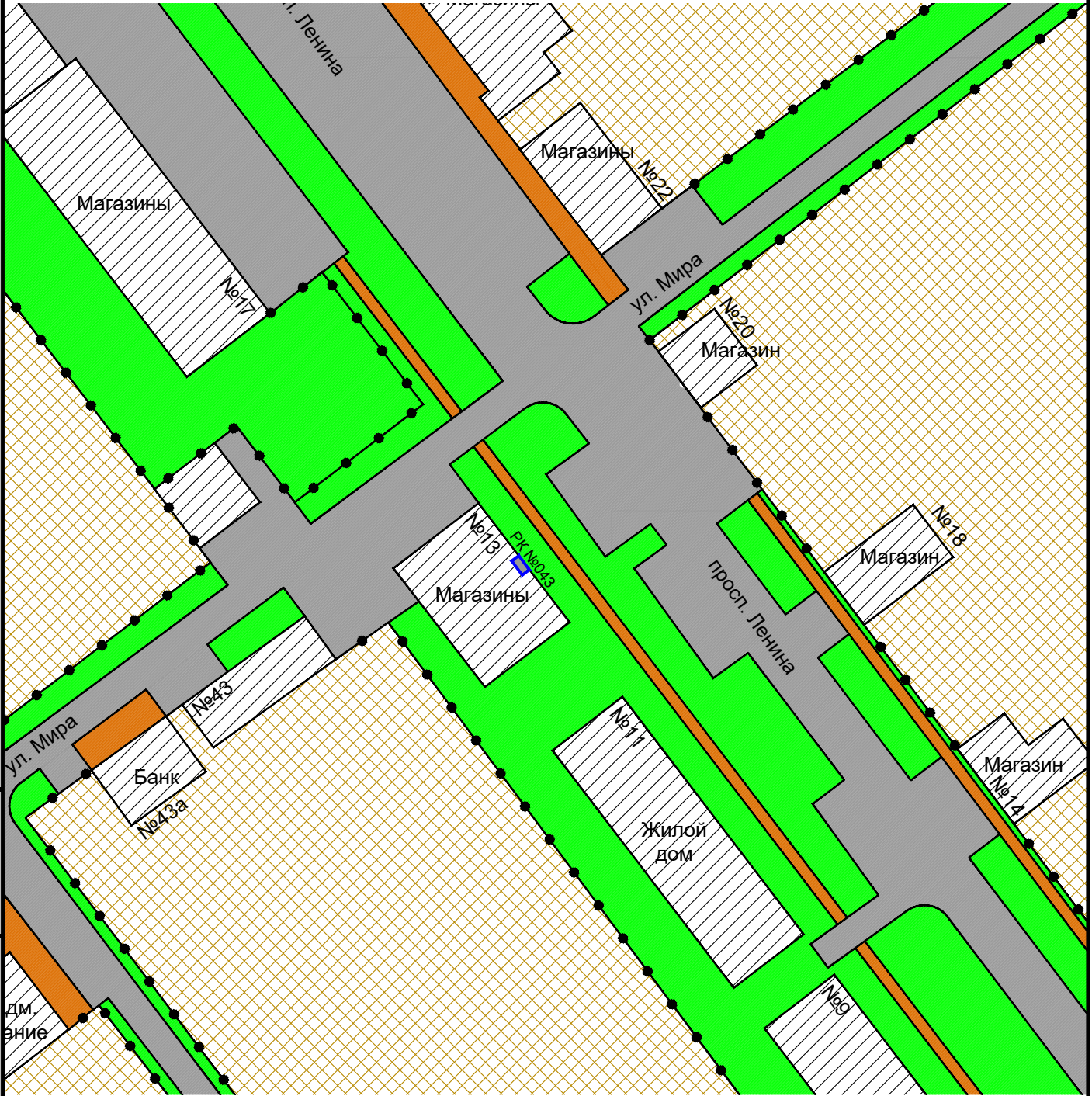


Взам инв. N	
Подпись и дата	
Инв. N подлин.	

Изм.	Кол. уч.	Лист	N док.	Подп.	Дата

Карта размещения рекламной конструкции №42  
Масштаб 1:1000

Рекламная конструкция №043
Существующая
Адрес: р.п. Ордынское, пр-т Ленина, 13
Тип 4 (реклама на здании, объемные световые буквы)
Размер РК (м) - 1,66 x 15,52
Площадь РК - 30,74 кв.м.
Количество сторон - 1



Взам инв. N
Подпись и дата
Инв. N подлин.

Изм.	Кол. уч.	Лист	N док.	Подп.	Дата

Карта размещения рекламной конструкции №43  
Масштаб 1:1000

Рекламная конструкция №044
Существующая
Адрес: р.п. Ордынское, пр-т Революции, остановка «Автовокзал» вблизи жилого дома № 7
Тип 3 (Ситилайт)
Размер РК (м) - 1,8 x 1,2
Площадь РК - 2,16 кв.м.
Количество сторон - 2

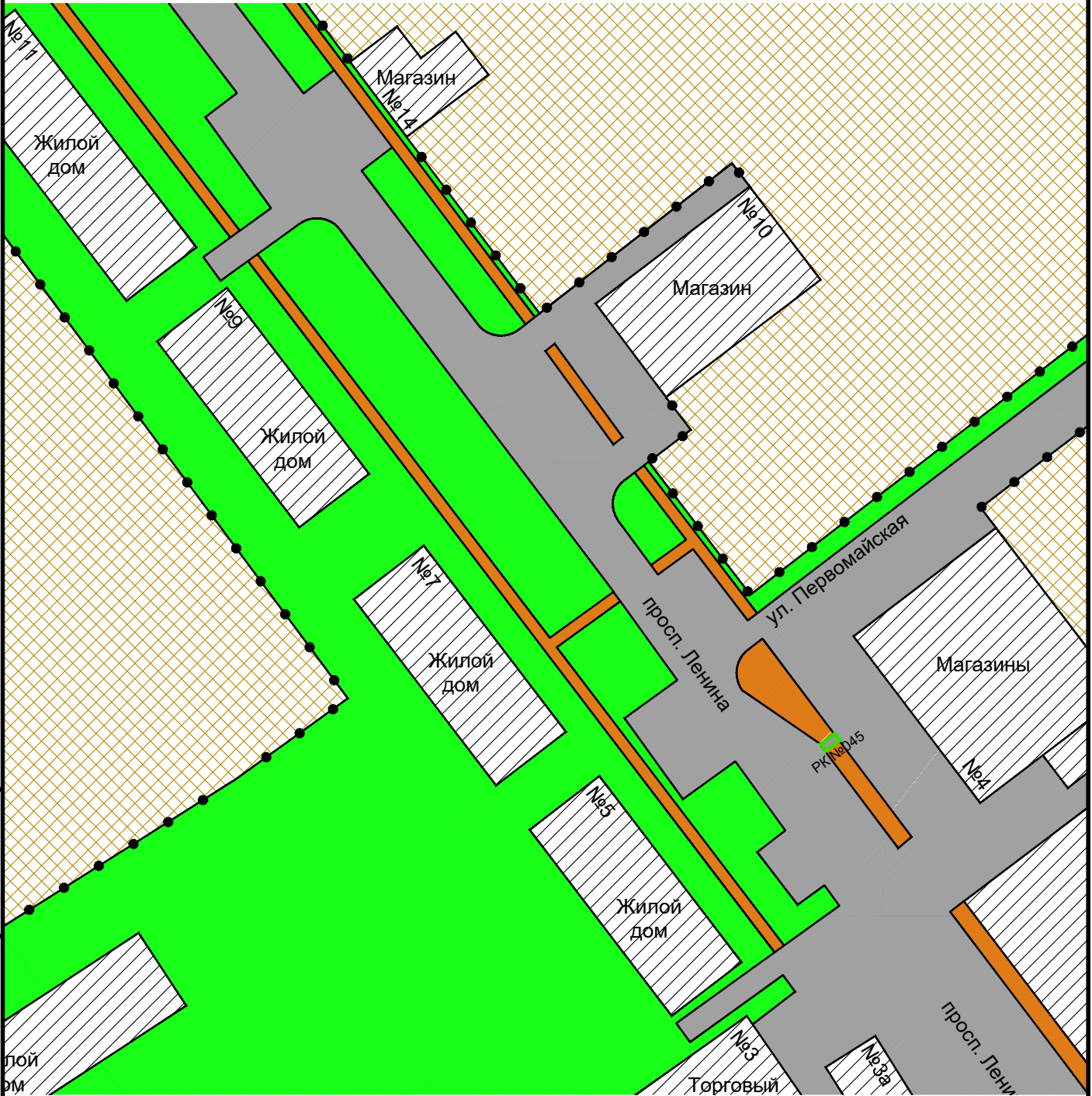


Взам инв. N
Подпись и дата
Инв. N подлин.

Изм.	Кол. уч.	Лист	N док.	Подп.	Дата

Карта размещения рекламной конструкции №44  
Масштаб 1:1000

Рекламная конструкция №045
Существующая
Адрес: р.п. Ордынское, пр-т Революции, остановка «Автовокзал» вблизи магазина Мария -Ра
Тип 3 (Ситилайт)
Размер РК (м) - 1,8 x 1,2
Площадь РК - 2,16 кв.м.
Количество сторон - 2



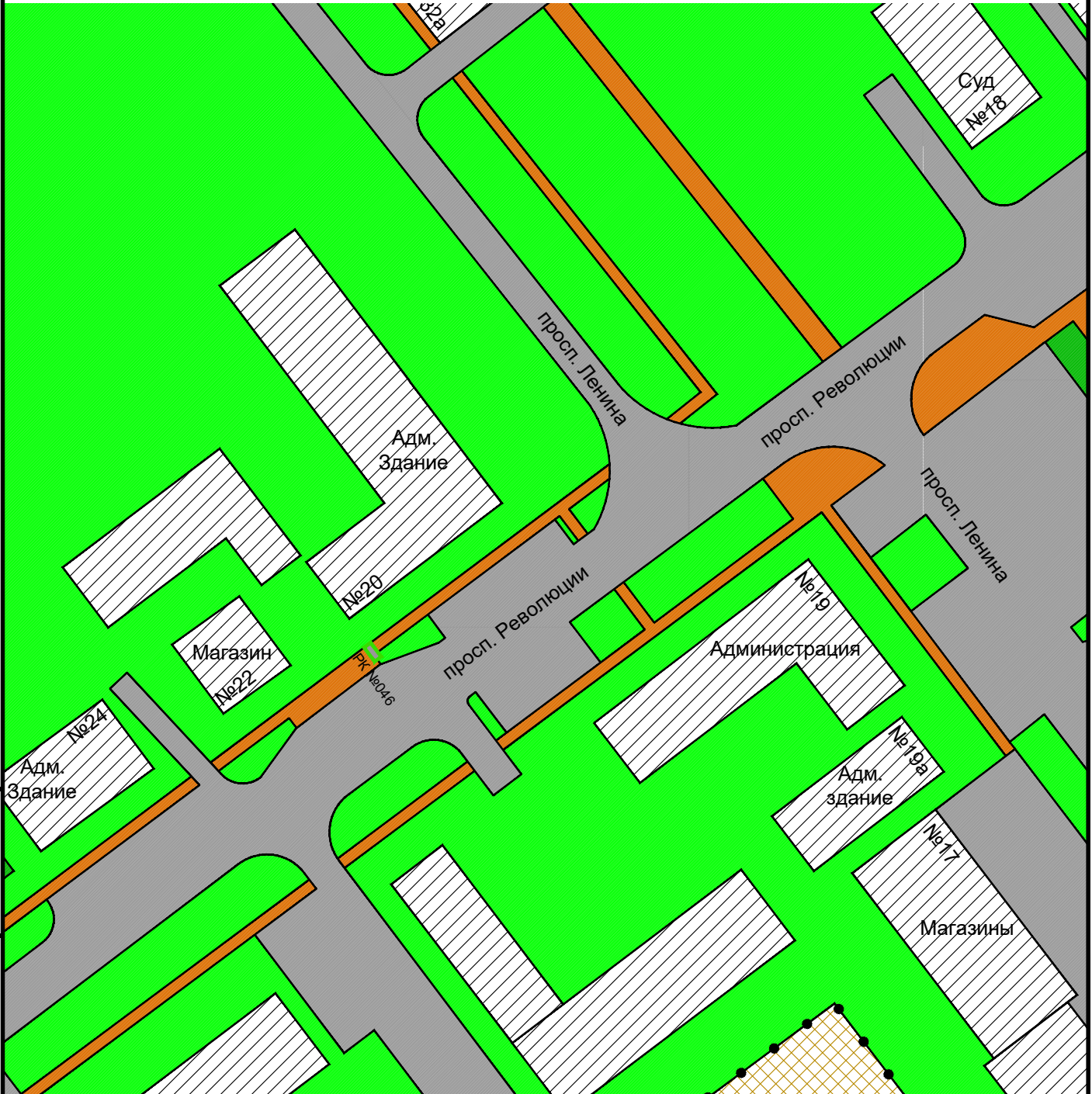
Взам инв. N	
Подпись и дата	
Инв. N подлин.	

Изм.	Кол. уч.	Лист	N док.	Подп.	Дата

Карта размещения рекламной конструкции №45  
Масштаб 1:1000



Рекламная конструкция №046
Существующая
Адрес: р.п. Ордынское, пр-т Революции, остановка «Центр»
Тип 3 (Ситилайт)
Размер РК (м) - 1,8 x 1,2
Площадь РК - 2,16 кв.м.
Количество сторон - 2



Взам инв. N
Подпись и дата
Инв. N подлин.

Изм.	Кол. уч.	Лист	N док.	Подп.	Дата

Карта размещения рекламной конструкции №46  
Масштаб 1:1000

Рекламная конструкция №047
Существующая
Адрес: р.п. Ордынское, ул. Советская, 1/5
Тип 4 (реклама на здании, баннер на фасаде)
Размер РК (м) - 1,5 x 14,0
Площадь РК - 21 кв.м.
Количество сторон - 1



Взам инв. N	
Подпись и дата	
Инв. N подлин.	

Изм.	Кол. уч.	Лист	N док.	Подп.	Дата

Карта размещения рекламной конструкции №47  
Масштаб 1:1000

Рекламная конструкция №048
Существующая
Адрес: р.п. Ордынское, пр-т Ленина, 10
Тип 4 (реклама на здании, объемный логотип )
Размер РК (м) - 0,5 х 0,5
Площадь РК - 0,25 кв.м.
Количество сторон - 1

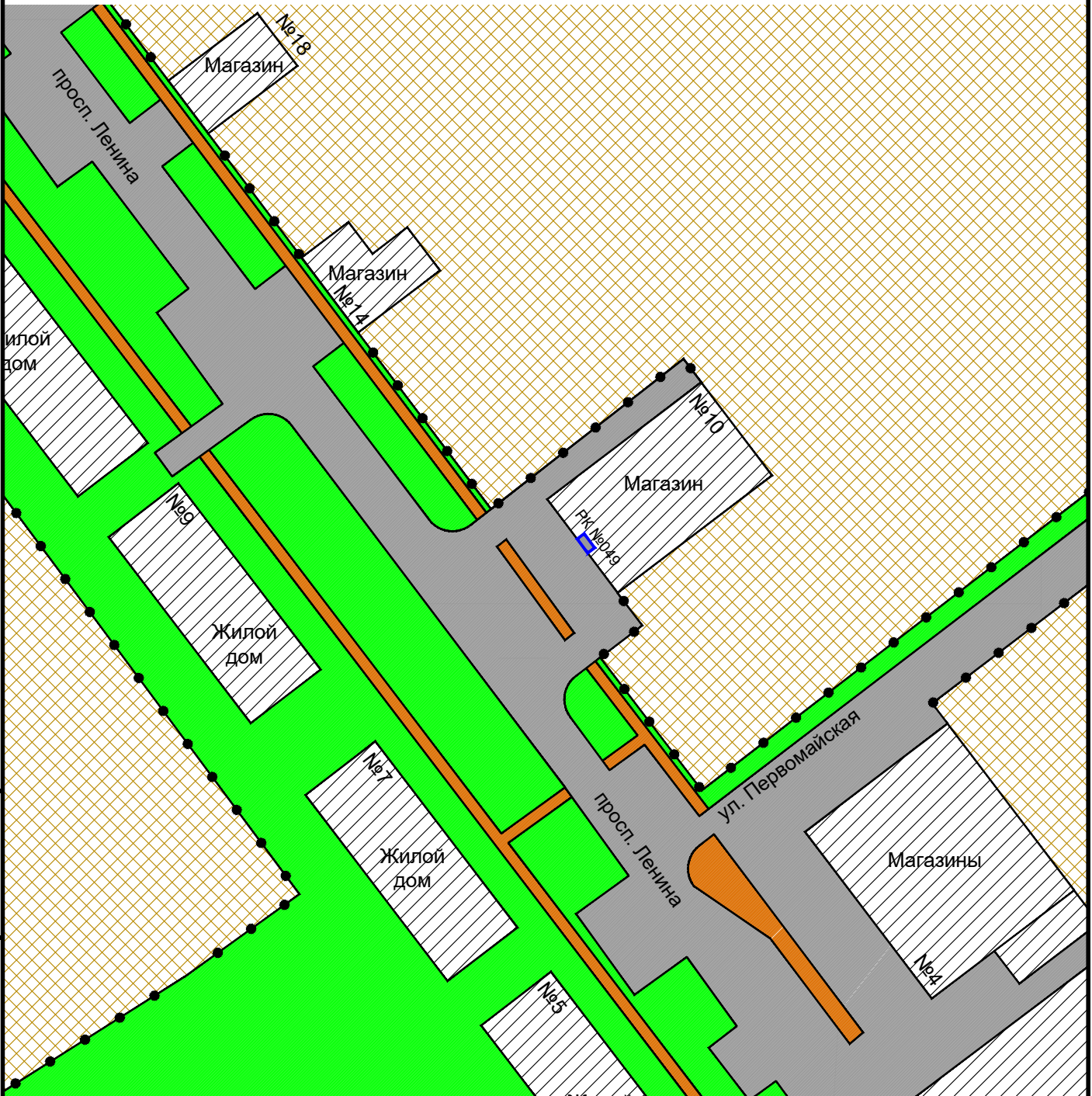


Взам инв. N	
Подпись и дата	
Инв. N подлин.	

Изм.	Кол. уч.	Лист	N док.	Подп.	Дата

Карта размещения рекламной конструкции №48  
Масштаб 1:1000

Рекламная конструкция №049
Существующая
Адрес: р.п. Ордынское, пр-т Ленина, 10
Тип 4 (реклама на здании, объемные буквы )
Размер РК (м) - 0,6 х 1,3
Площадь РК - 0,78 кв.м.
Количество сторон - 1



Взам инв. N	
Подпись и дата	
Инв. N подлин.	

Изм.	Кол. уч.	Лист	N док.	Подп.	Дата

Карта размещения рекламной конструкции №49  
Масштаб 1:1000

Рекламная конструкция №050
Существующая
Адрес: р.п. Ордынское, пр-т Ленина, 10
Тип 4 (реклама на здании, крышная конструкция)
Размер РК (м) - 0,95 x 6,0
Площадь РК - 5,7 кв.м.
Количество сторон - 1

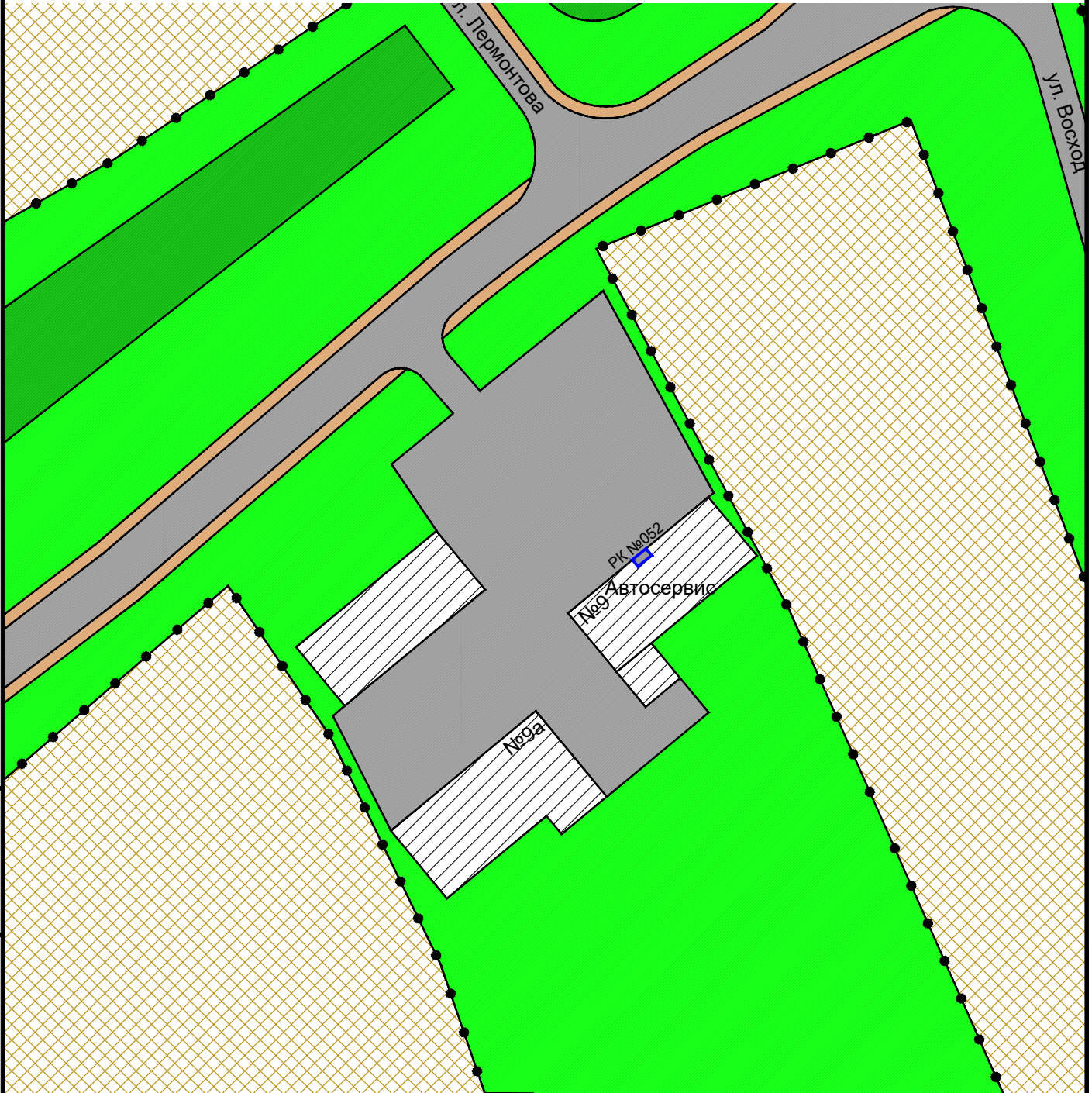


Взам инв. N	
Подпись и дата	
Инв. N подлин.	

Изм.	Кол. уч.	Лист	N док.	Подп.	Дата

Карта размещения рекламной конструкции №50  
Масштаб 1:1000

Рекламная конструкция №052
Существующая
Адрес: р.п. Ордынское, ул. Октябрьская, 9
Тип 4 (реклама на здании, баннер на фасаде)
Размер РК (м) - 0,8 x 2,8
Площадь РК - 1,6 кв.м.
Количество сторон - 1

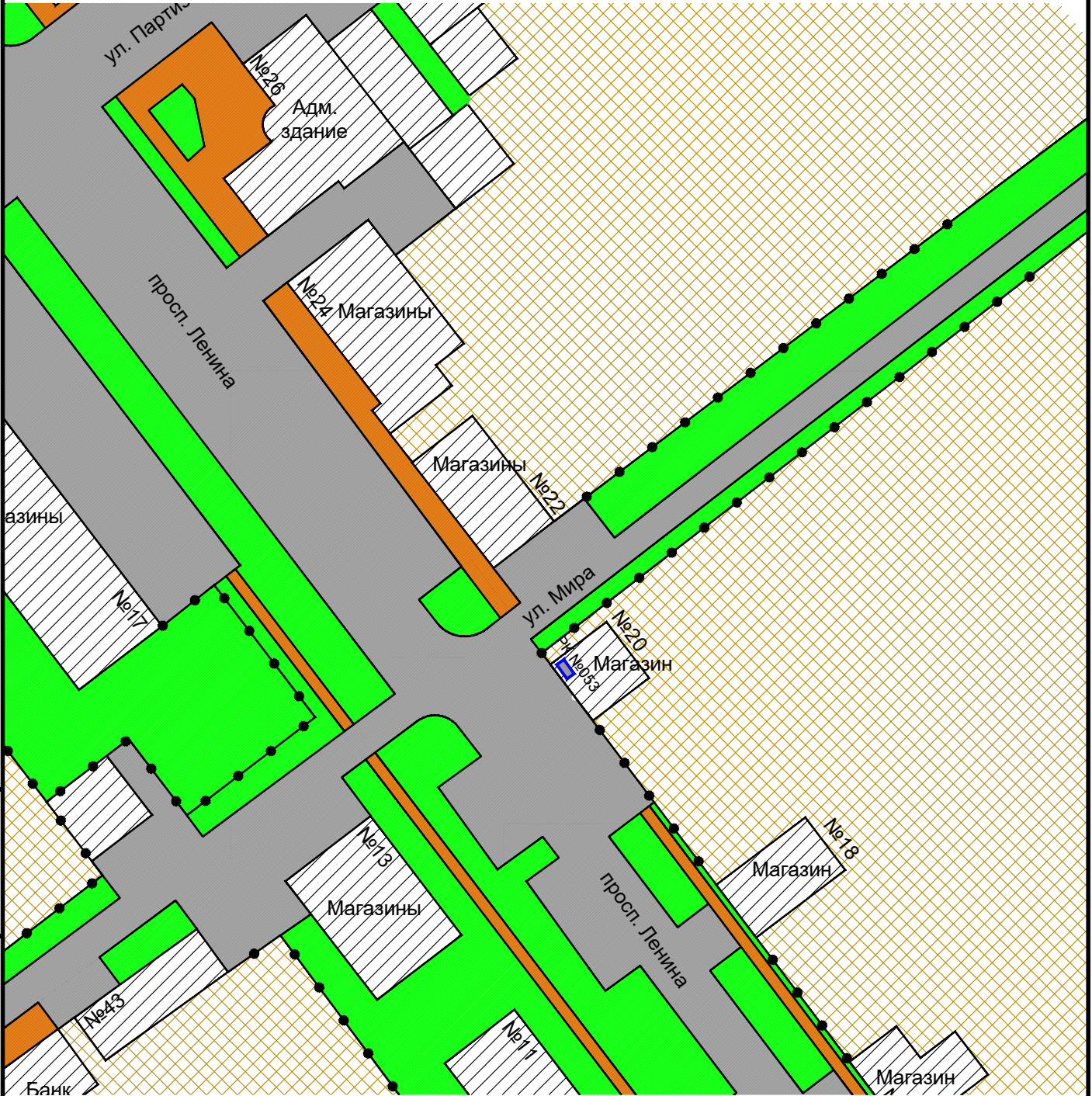


Взам инв. N	
Подпись и дата	
Инв. N подлин.	

Изм.	Кол. уч.	Лист	N док.	Подп.	Дата

Карта размещения рекламной конструкции №52  
Масштаб 1:1000

Рекламная конструкция №053
Существующая
Адрес: р.п. Ордынское, пр-т Ленина, 20
Тип 4 (реклама на здании, баннер на фасаде)
Размер РК (м) - 3,0 x 6,0
Площадь РК - 18 кв.м.
Количество сторон - 1

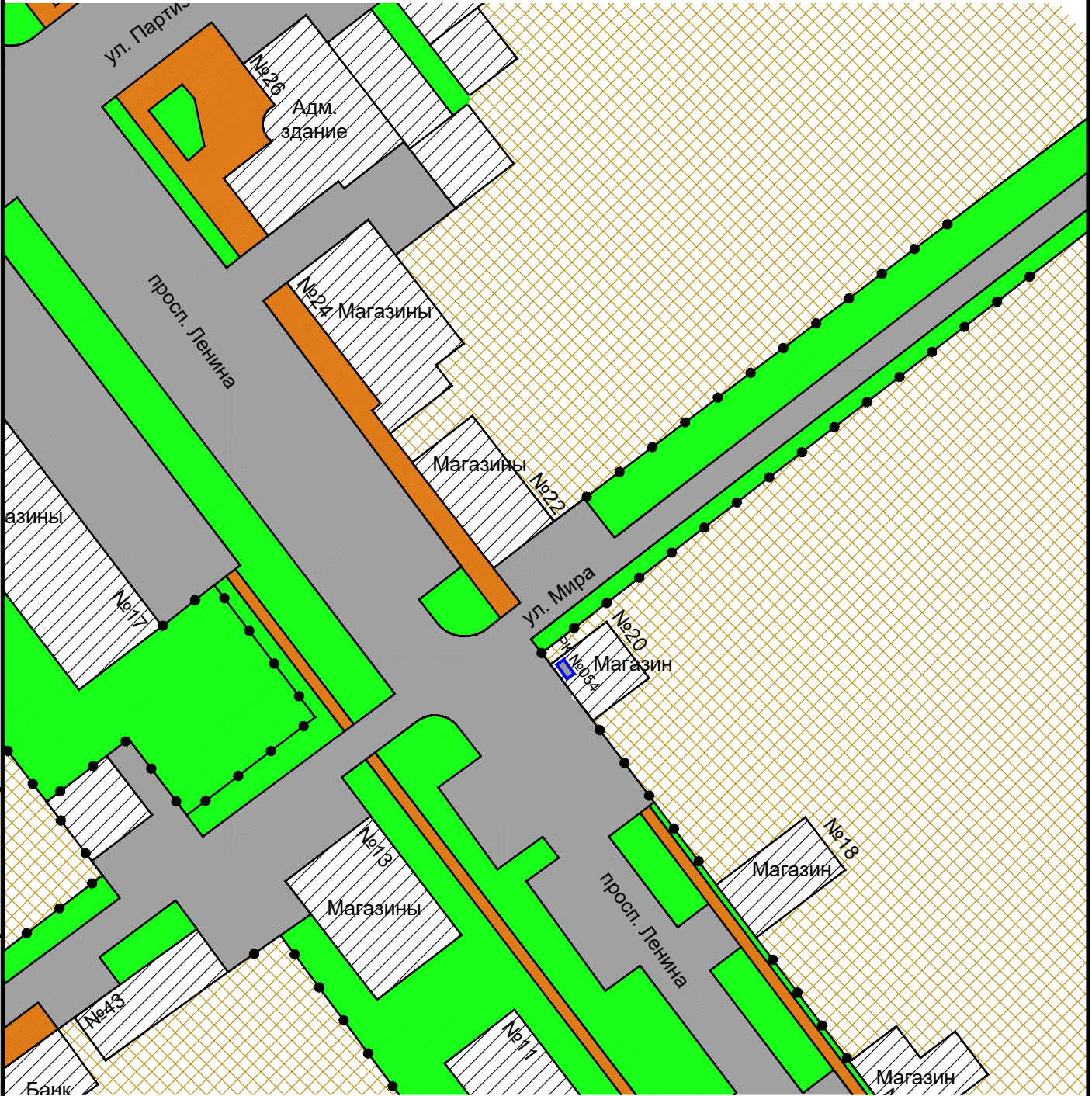


Взам инв. N
Подпись и дата
Инв. N подлин.

Изм.	Кол. уч.	Лист	N док.	Подп.	Дата

Карта размещения рекламной конструкции №53  
Масштаб 1:1000

Рекламная конструкция №054
Существующая
Адрес: р.п. Ордынское, пр-т Ленина, 20
Тип 4 (реклама на здании, баннер на фасаде)
Размер РК (м) - 2,0 x 4,0
Площадь РК - 8 кв.м.
Количество сторон - 1



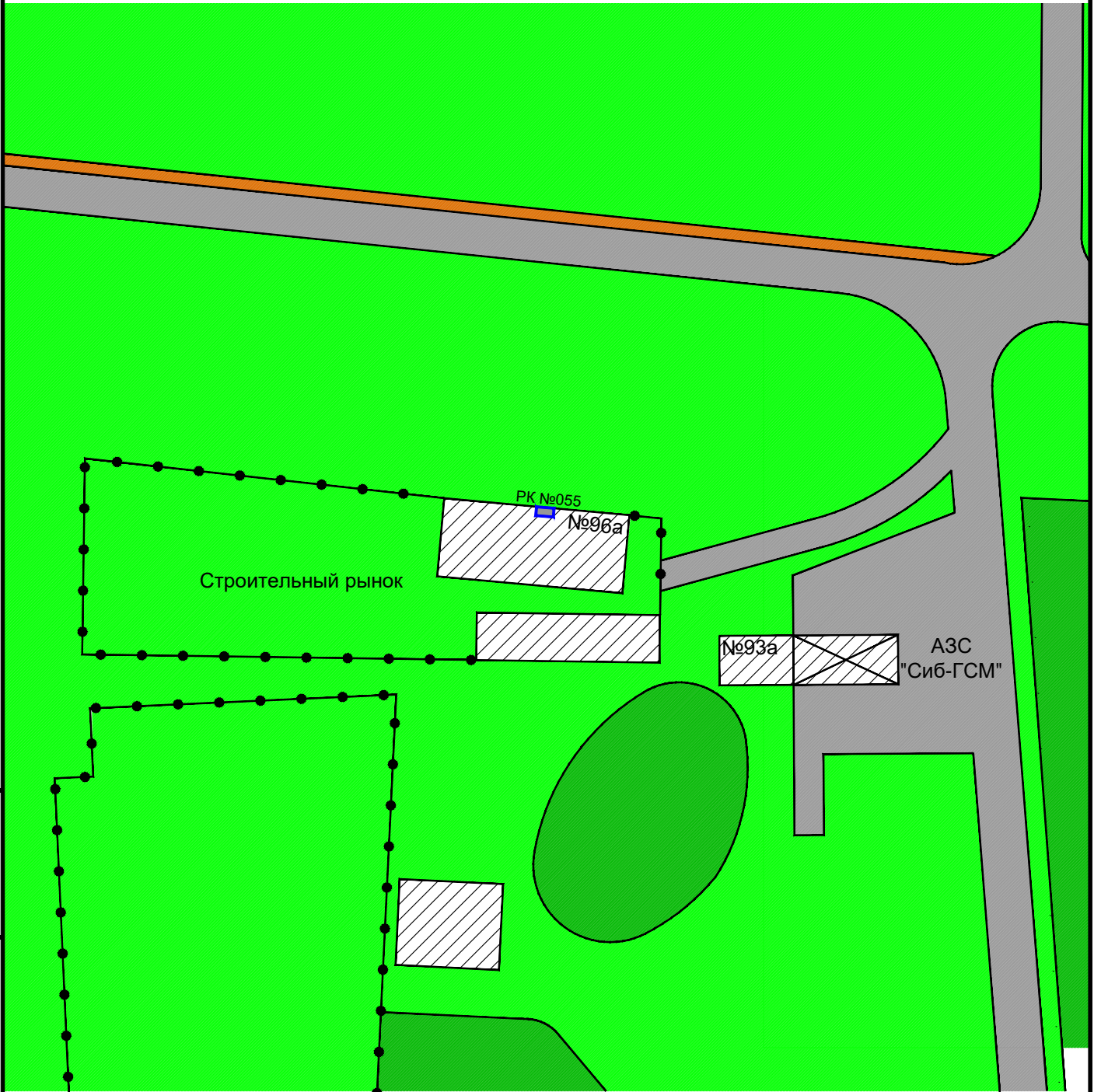
Взам инв. N
Подпись и дата
Инв. N подлин.

Изм.	Кол. уч.	Лист	N док.	Подп.	Дата

Карта размещения рекламной конструкции №54  
Масштаб 1:1000



Рекламная конструкция №055
Существующая
Адрес: р.п. Ордынское, ул. Октябрьская 96а
Тип 4 (реклама на здании, баннер на фасаде)
Размер РК (м) - 3,0 x 28,0
Площадь РК - 54 кв.м.
Количество сторон - 1

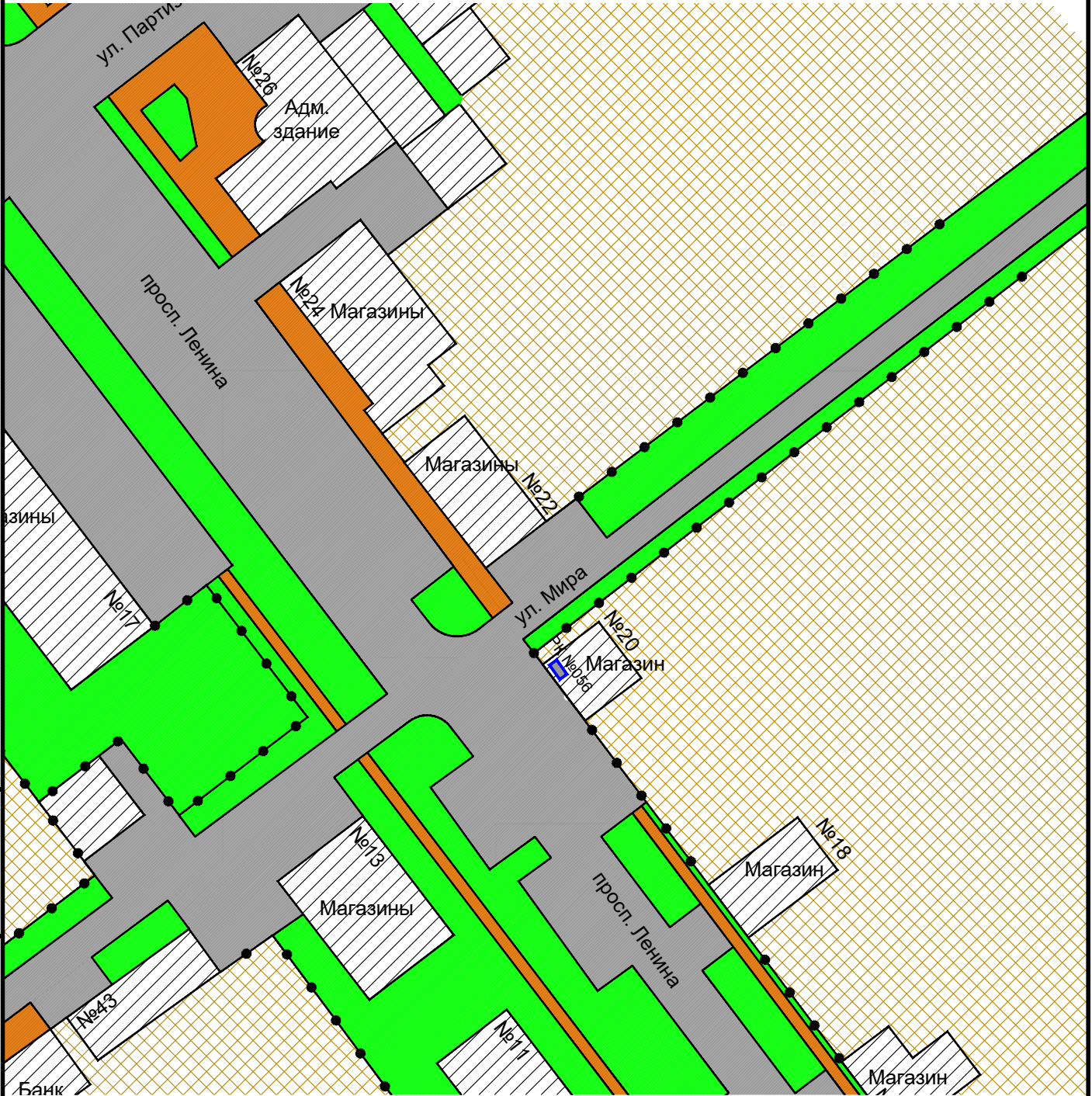


Взам инв. N	
Подпись и дата	
Инв. N подлин.	

Изм.	Кол. уч.	Лист	N док.	Подп.	Дата

Карта размещения рекламной конструкции №55  
Масштаб 1:1000

Рекламная конструкция №056
Существующая
Адрес: р.п. Ордынское, пр-т Ленина, 20
Тип 4 (реклама на здании, баннер на фасаде)
Размер РК (м) - 2,5 x 2,5
Площадь РК - 6,25 кв.м.
Количество сторон - 1

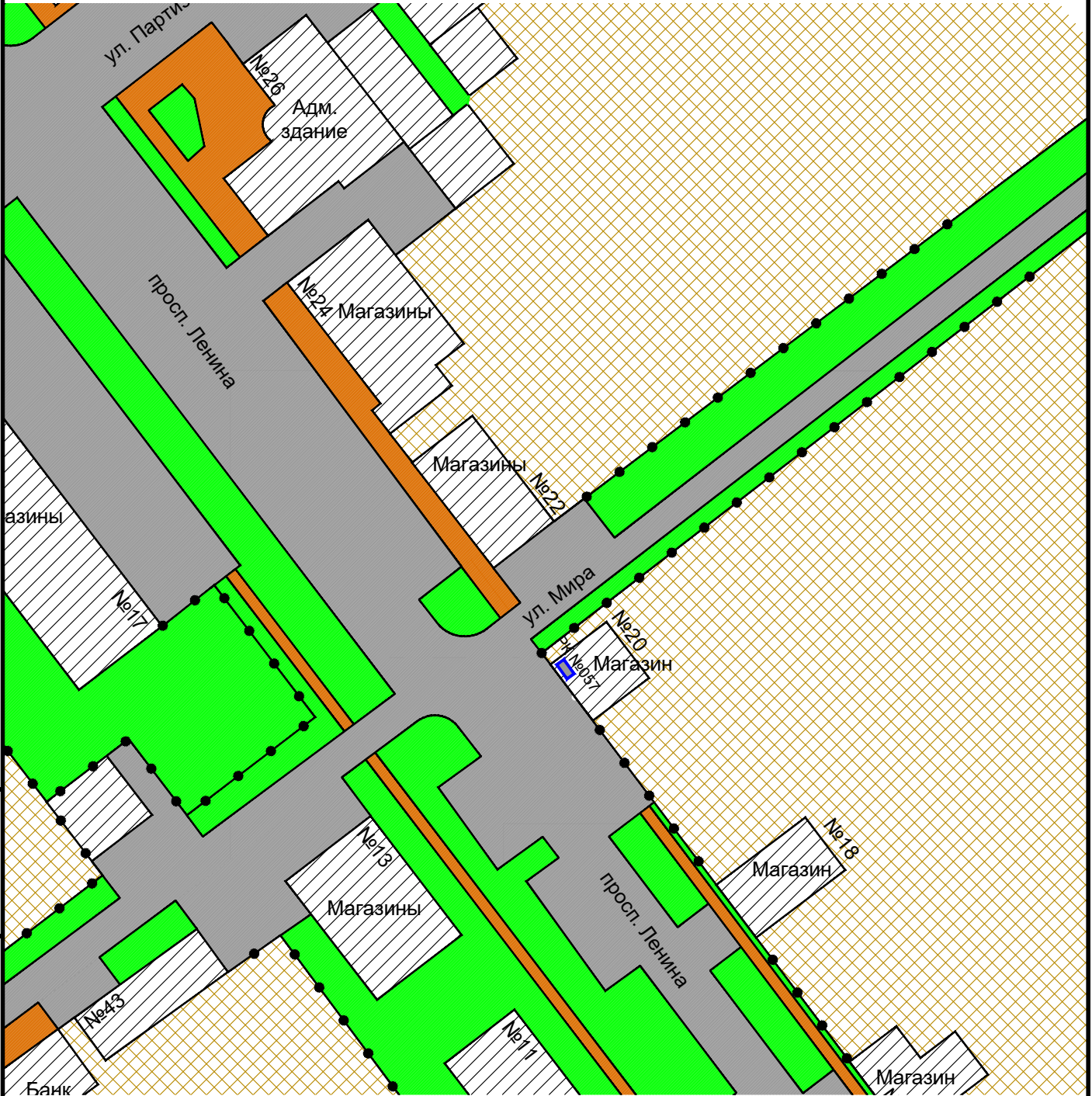


Взам инв. N
Подпись и дата
Инв. N подлин.

Изм.	Кол. уч.	Лист	N док.	Подп.	Дата

Карта размещения рекламной конструкции №56  
Масштаб 1:1000

Рекламная конструкция №057
Существующая
Адрес: р.п. Ордынское, пр-т Ленина, 20
Тип 4 (реклама на здании, баннер на фасаде)
Размер РК (м) - 2,5 x 2,5
Площадь РК - 6,25 кв.м.
Количество сторон - 1

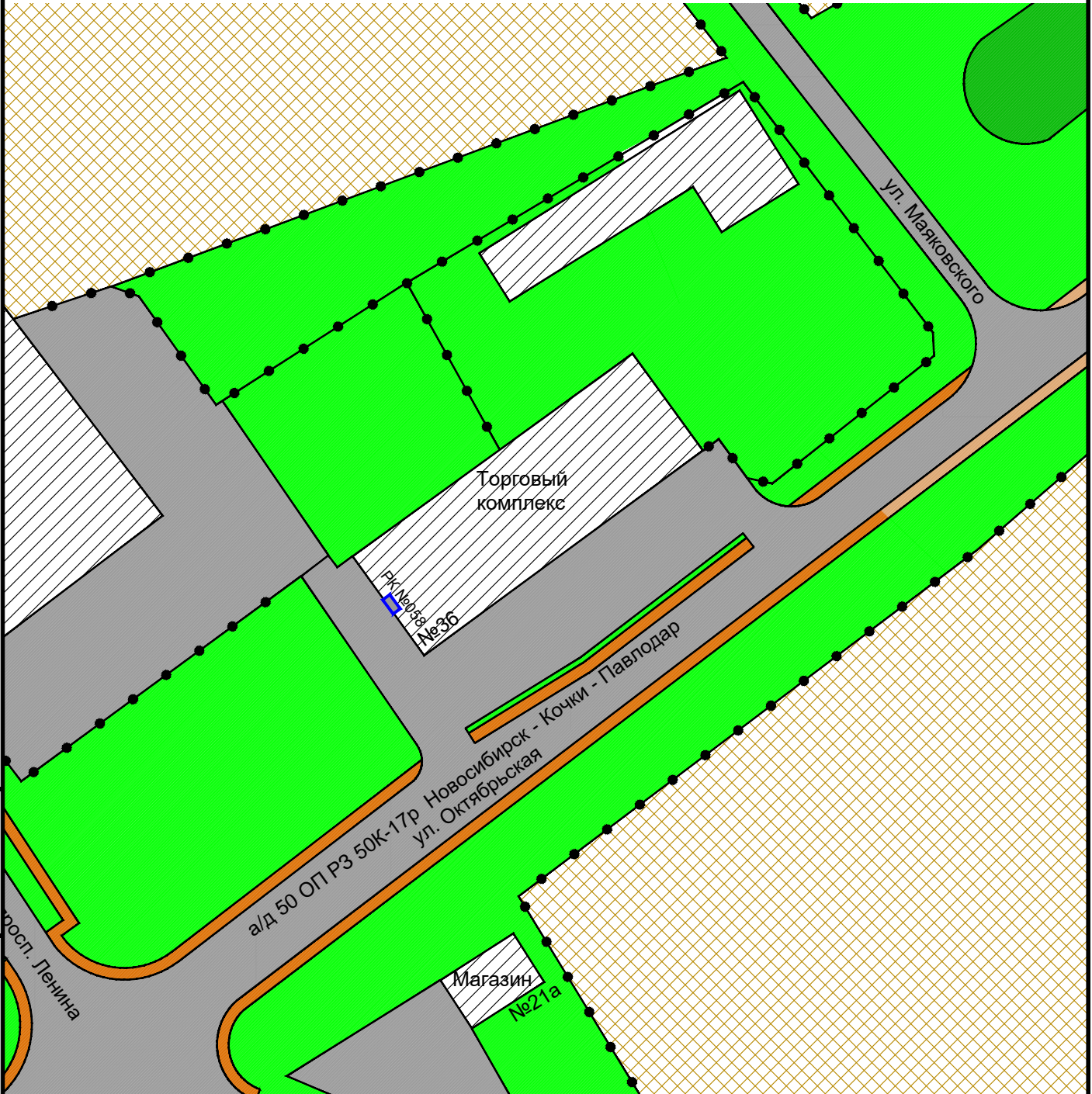


Взам инв. N
Подпись и дата
Инв. N подлин.

Изм.	Кол. уч.	Лист	N док.	Подп.	Дата

Карта размещения рекламной конструкции №57  
Масштаб 1:1000

Рекламная конструкция №058
Существующая
Адрес: р.п. Ордынское, ул. Октябрьская, 38
Тип 4 (реклама на здании, баннер на фасаде)
Размер РК (м) - 2,7 x 9,4
Площадь РК - 25,38 кв.м.
Количество сторон - 1

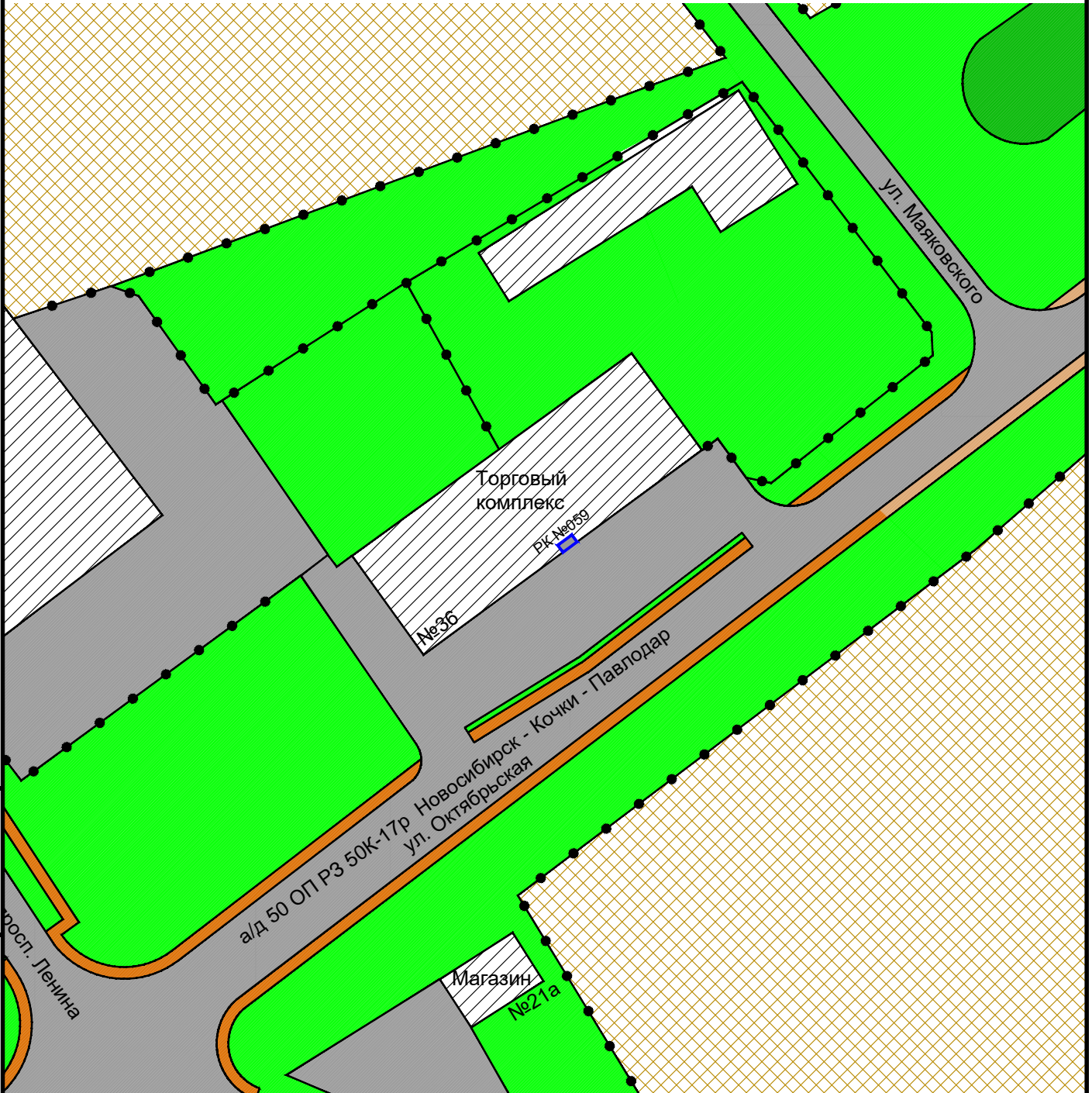


Взам инв. N
Инв. N подлин.
Подпись и дата

Изм.	Кол. уч.	Лист	N док.	Подп.	Дата

Карта размещения рекламной конструкции №58  
Масштаб 1:1000

Рекламная конструкция №059
Существующая
Адрес: р.п. Ордынское, ул. Октябрьская, 38
Тип 4 (реклама на здании, баннер на фасаде)
Размер РК (м) - 2,7 x 21,0
Площадь РК - 56,7 кв.м.
Количество сторон - 1



Взам инв. N
Инв. N подлин.
Подпись и дата

Изм.	Кол. уч.	Лист	N док.	Подп.	Дата

Карта размещения рекламной конструкции №59  
Масштаб 1:1000

Рекламная конструкция №060
Существующая
Адрес: р.п. Ордынское, пр-т Ленина, 2
Тип 4 (реклама на здании, баннер на фасаде)
Размер РК (м) - 1,9 x 5,9
Площадь РК - 11,25 кв.м.
Количество сторон - 1



Взам инв. N
Подпись и дата
Инв. N подлин.

Изм.	Кол. уч.	Лист	N док.	Подп.	Дата

Карта размещения рекламной конструкции №60  
Масштаб 1:1000

Рекламная конструкция №061
Существующая
Адрес: р.п. Ордынское, пр-т Ленина, 2
Тип 4 (реклама на здании, баннер на фасаде)
Размер РК (м) - 1,05 x 4,55
Площадь РК - 4,8 кв.м.
Количество сторон - 1

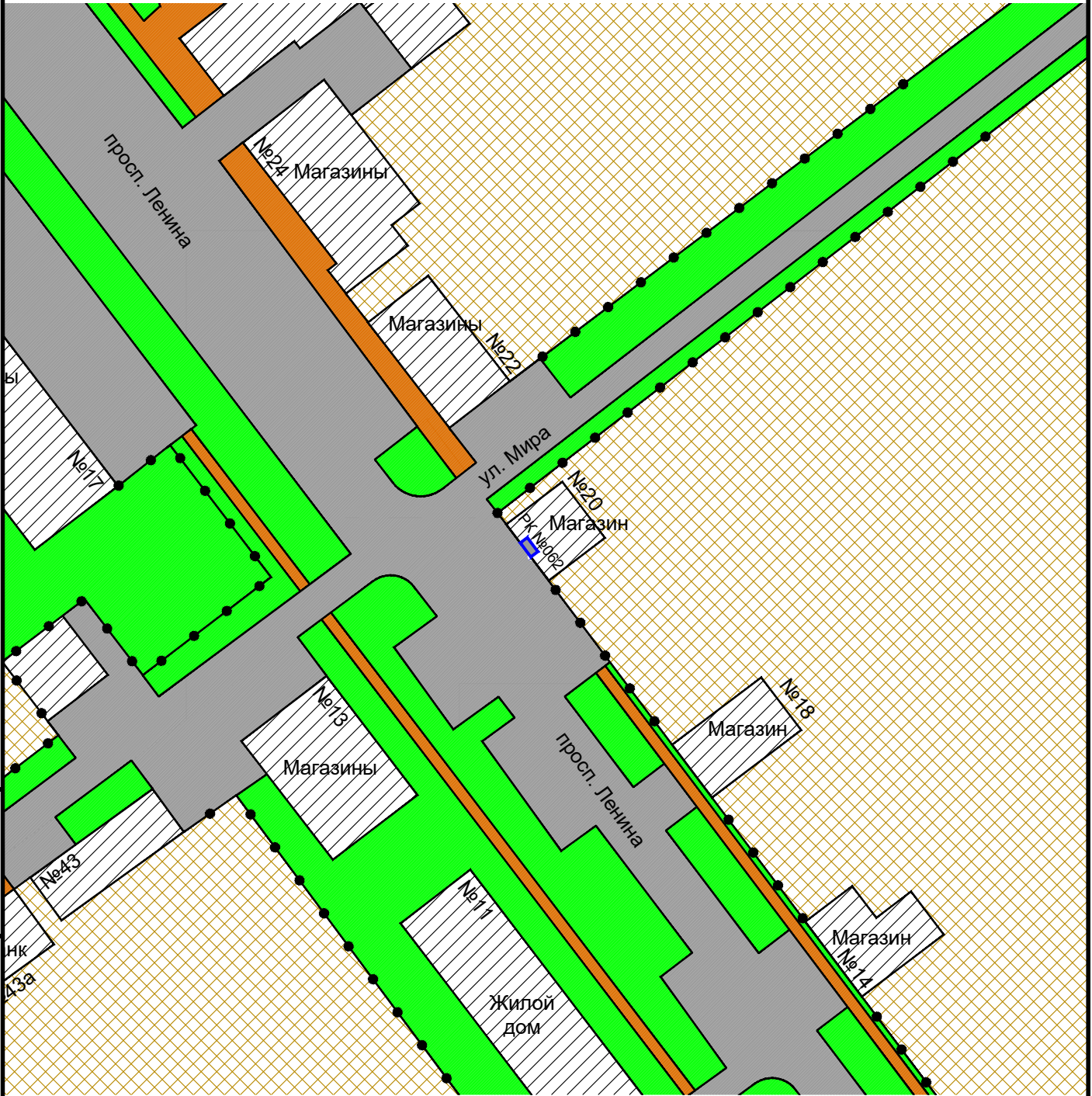


Взам инв. N
Подпись и дата
Инв. N подлин.

Изм.	Кол. уч.	Лист	N док.	Подп.	Дата

Карта размещения рекламной конструкции №61  
Масштаб 1:1000

Рекламная конструкция №062
Существующая
Адрес: р.п. Ордынское, пр-т Ленина, 20
Тип 4 (реклама на здании, баннер на фасаде)
Размер РК (м) - 2,5 x 3,0
Площадь РК - 7,5 кв.м.
Количество сторон - 1



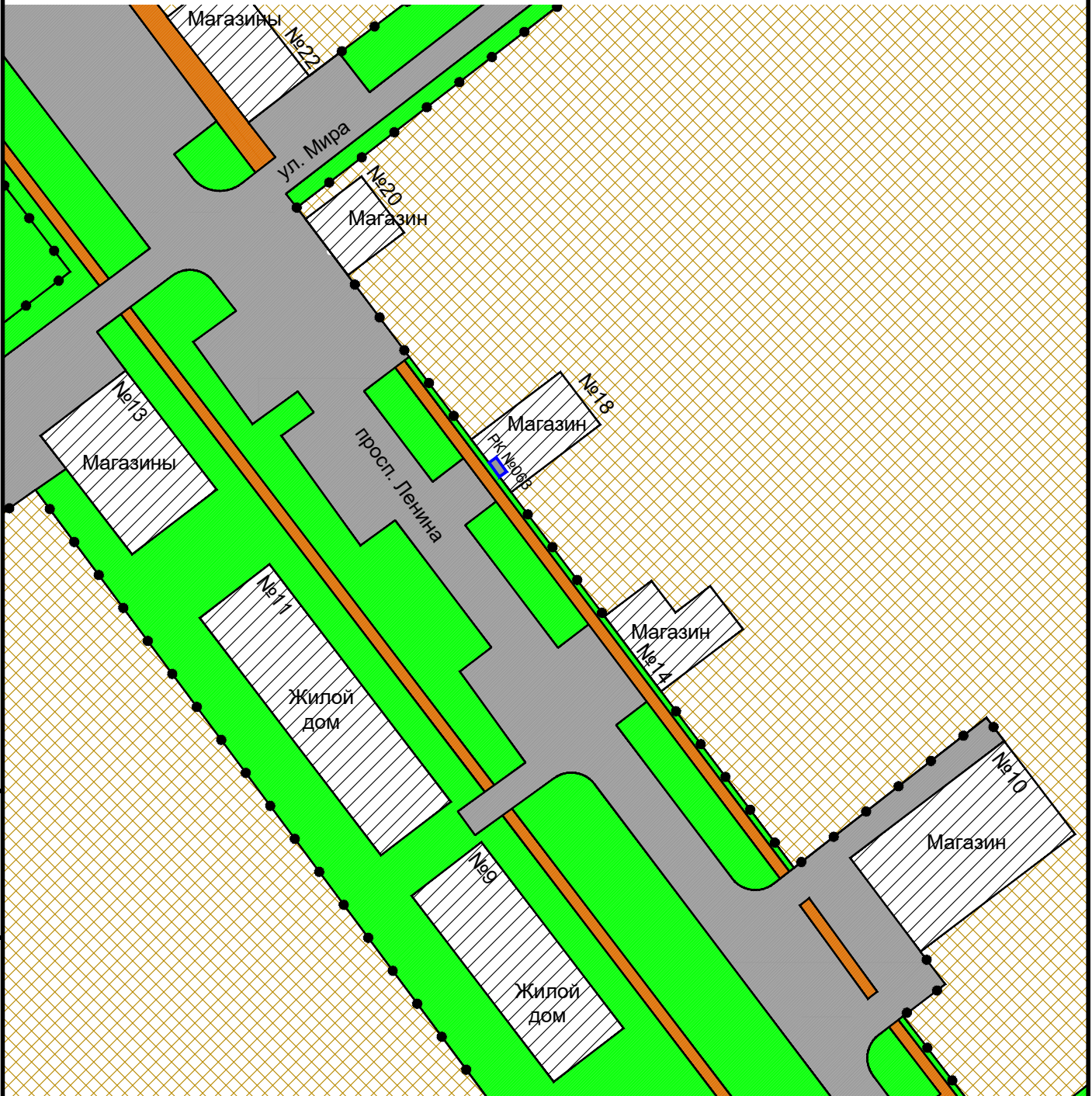
Взам инв. N
Подпись и дата
Инв. N подлин.

Изм.	Кол. уч.	Лист	N док.	Подп.	Дата

Карта размещения рекламной конструкции №62  
Масштаб 1:1000



Рекламная конструкция №063
Существующая
Адрес: р.п. Ордынское, пр-т Ленина, 18а
Тип 4 (реклама на здании, баннер на фасаде)
Размер РК (м) - 1,6 x 1,75
Площадь РК - 2,8 кв.м.
Количество сторон - 1



Взам инв. N	
Подпись и дата	
Инв. N подлин.	

Изм.	Кол. уч.	Лист	N док.	Подп.	Дата

Карта размещения рекламной конструкции №63  
Масштаб 1:1000

Рекламная конструкция №064
Существующая
Адрес: р.п. Ордынское, пр-т Ленина, 4
Тип 4 (реклама на здании, световой короб )
Размер РК (м) - 0,6 х 3,0
Площадь РК - 1,8 кв.м.
Количество сторон - 1




Взам инв. N
Подпись и дата
Инв. N подлин.

Изм.	Кол. уч.	Лист	N док.	Подп.	Дата

Карта размещения рекламной конструкции №64  
Масштаб 1:1000

Рекламная конструкция №179
Проектируемая
Адрес: автодорога К-17Р, 101 км + 100 м справа
Тип 1 (рекламный щит, билборд)
Размер РК (м) - 3,0 x 6,0
Площадь РК - 18 кв.м.
Количество сторон - 2



Взам инв. N
Подпись и дата
Инв. N подлин.

Изм.	Кол. уч.	Лист	N док.	Подп.	Дата

Карта размещения рекламной конструкции №179  
Масштаб 1:1000

Рекламная конструкция №067
Существующая
Адрес: р.п. Ордынское, пр-т Ленина, 28
Тип 4 (реклама на здании, баннер на фасаде)
Размер РК (м) - 2,2 x 12,5
Площадь РК - 27,5 кв.м.
Количество сторон - 1

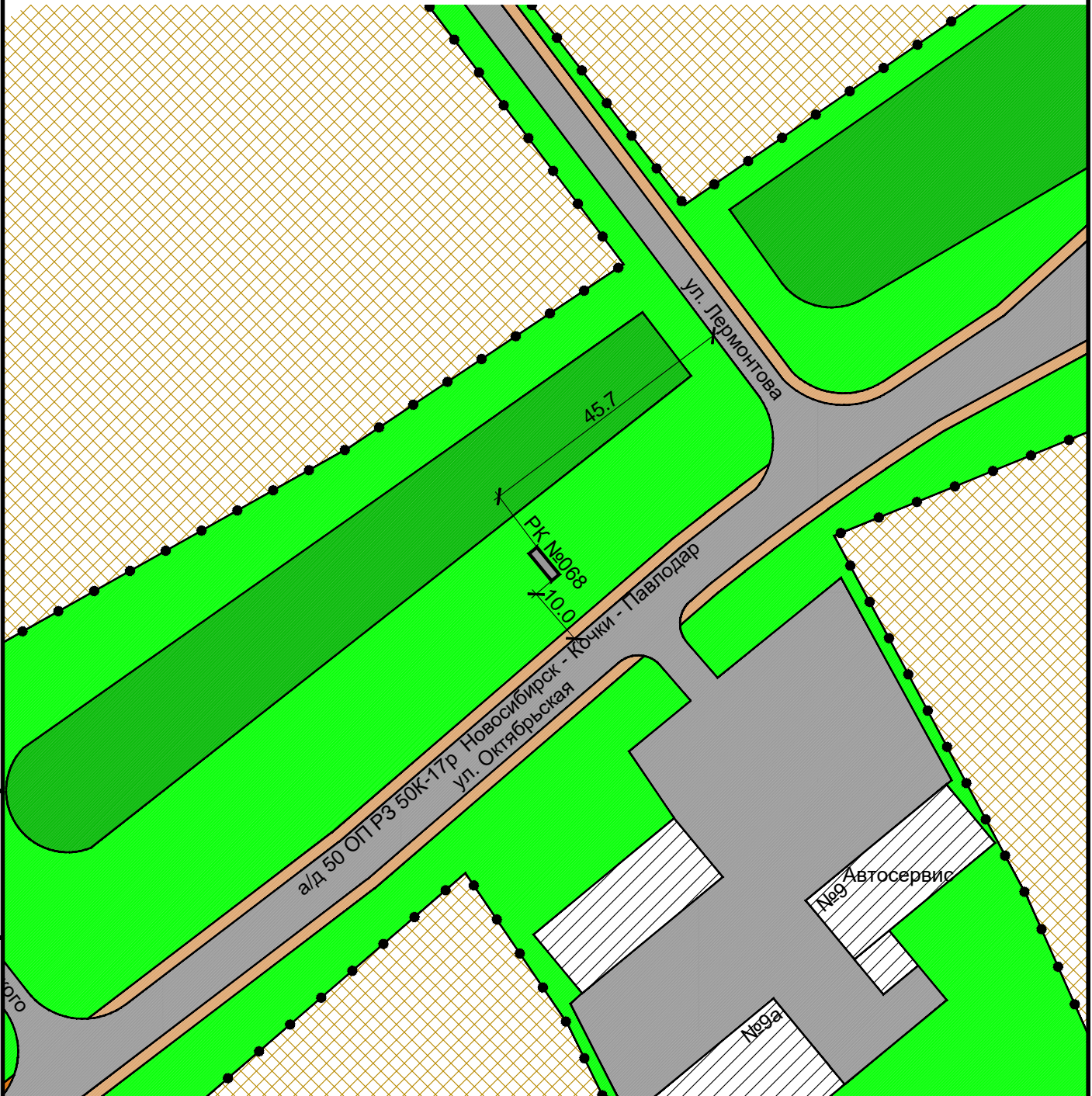


Взам инв. N
Подпись и дата
Инв. N подлин.

Изм.	Кол. уч.	Лист	N док.	Подп.	Дата

Карта размещения рекламной конструкции №67  
Масштаб 1:1000

Рекламная конструкция №068
Существующая
Адрес: Трасса К-17Р р.п. Ордынское, ул. Октябрьская, 24
Тип 1 (рекламный щит, билборд)
Размер РК (м) - 3,0 x 6,0
Площадь РК - 18 кв.м.
Количество сторон - 2

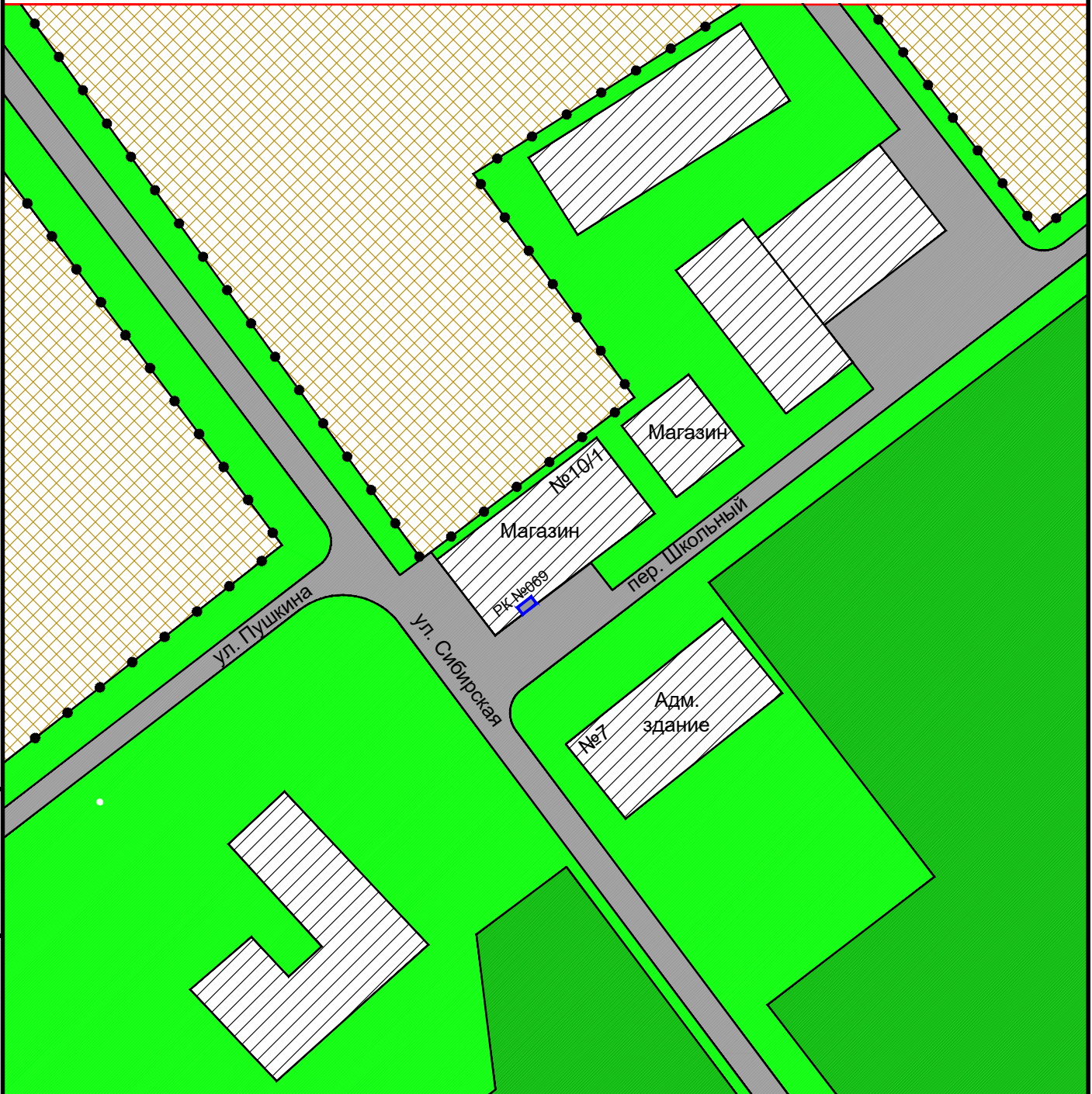


Взам инв. N
Подпись и дата
Инв. N подлин.

Изм.	Кол. уч.	Лист	N док.	Подп.	Дата

Карта размещения рекламной конструкции №68  
Масштаб 1:1000

Рекламная конструкция №069
Существующая
Адрес: Р.п. Ордынское, переулок Школьный, 10
Тип 4 (реклама на здании, баннер на фасаде)
Размер РК (м) - 2,0 x 2,2
Площадь РК - 4,4 кв.м.
Количество сторон - 1

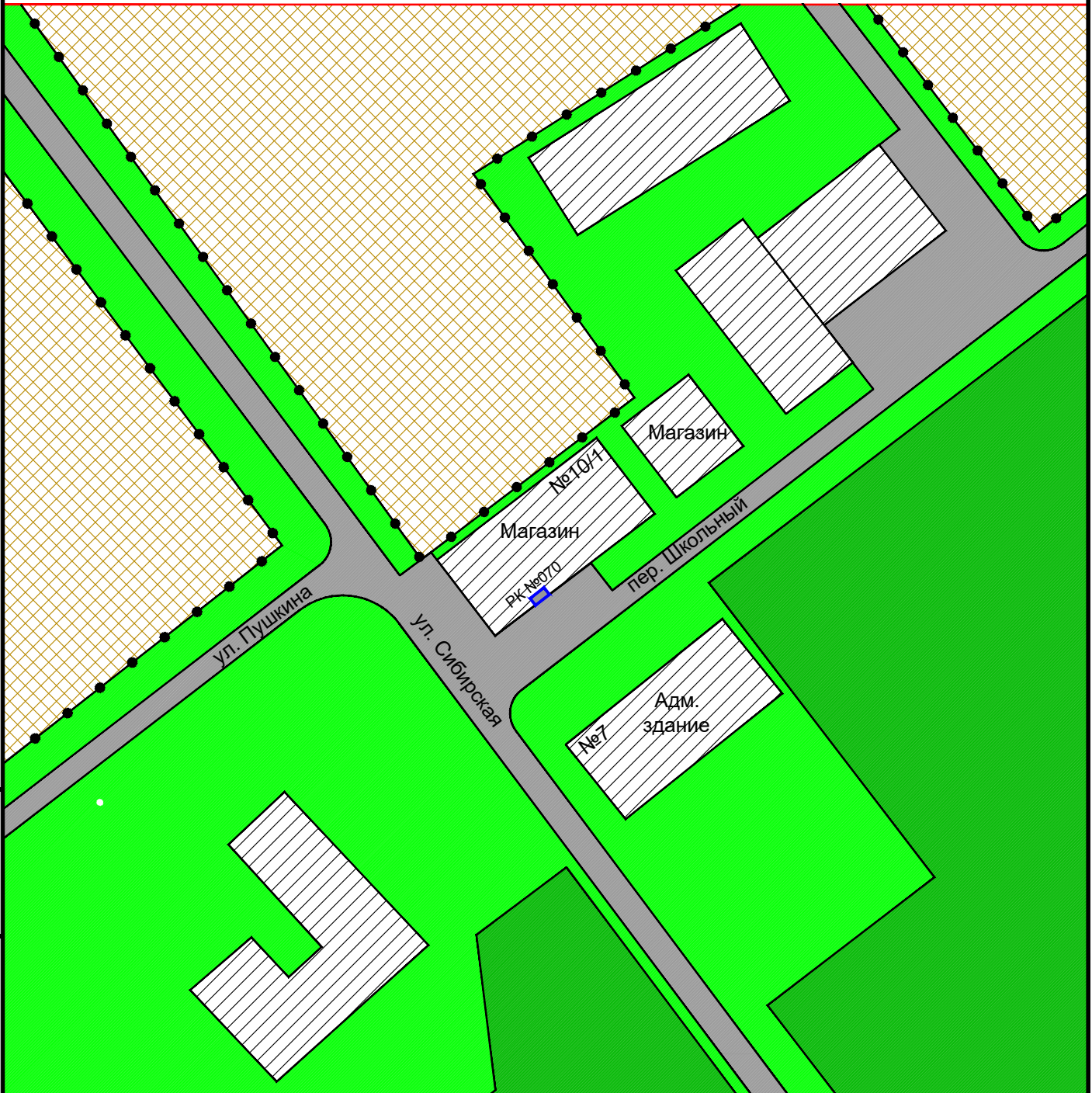


Взам инв. N
Подпись и дата
Инв. N подлин.

Изм.	Кол. уч.	Лист	N док.	Подп.	Дата

Карта размещения рекламной конструкции №69  
Масштаб 1:1000

Рекламная конструкция №070
Существующая
Адрес: Р.п. Ордынское, переулок Школьный, 10
Тип 4 (реклама на здании, баннер на фасаде)
Размер РК (м) - 1,1 x 3,6
Площадь РК - 3,96 кв.м.
Количество сторон - 1

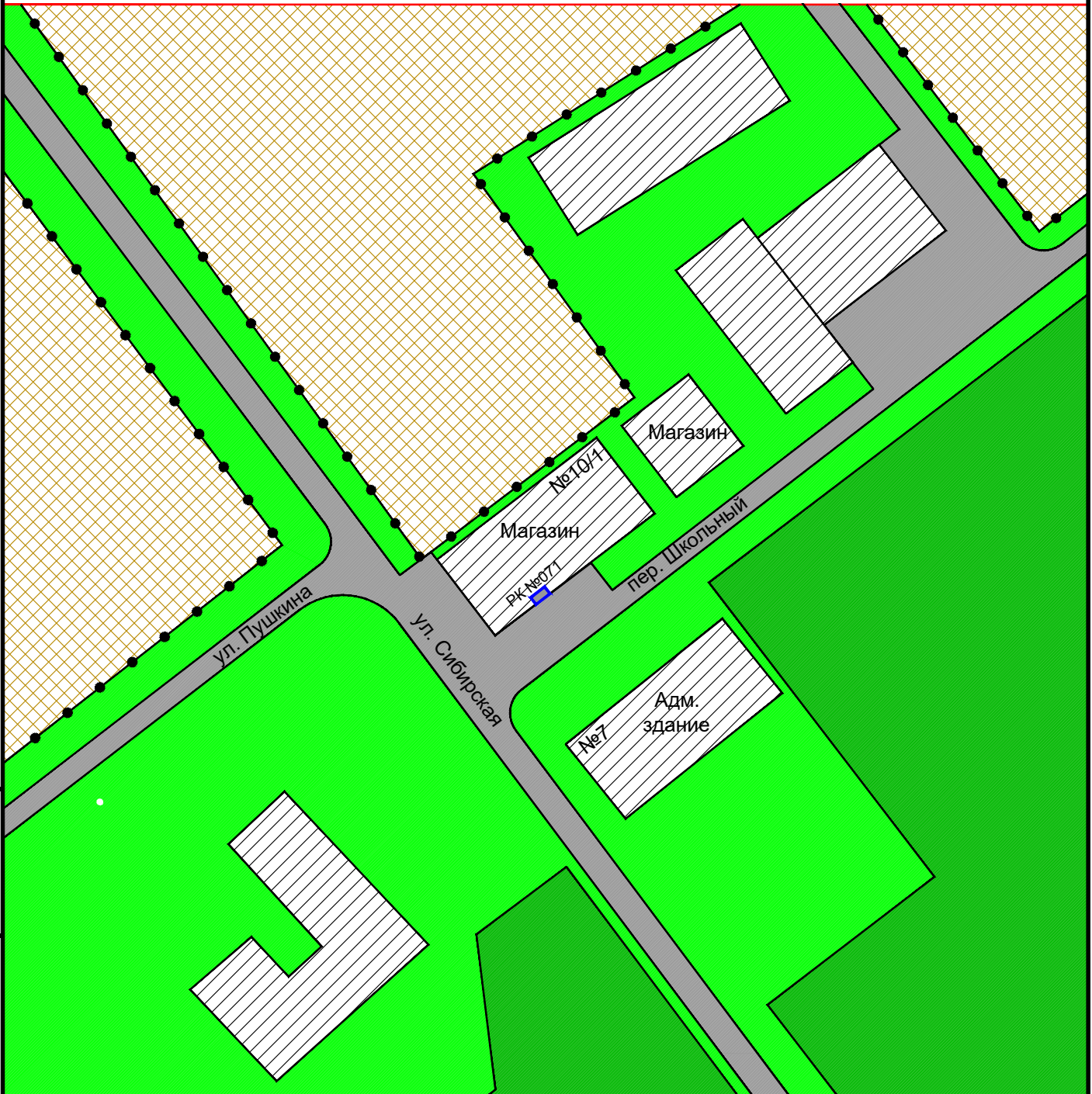


Взам инв. N	
Подпись и дата	
Инв. N подлин.	

Изм.	Кол. уч.	Лист	N док.	Подп.	Дата

Карта размещения рекламной конструкции №70  
Масштаб 1:1000

Рекламная конструкция №071
Существующая
Адрес: Р.п. Ордынское, переулок Школьный, 10
Тип 4 (реклама на здании, баннер на фасаде)
Размер РК (м) - 1,1 x 8,7
Площадь РК - 9,57 кв.м.
Количество сторон - 1



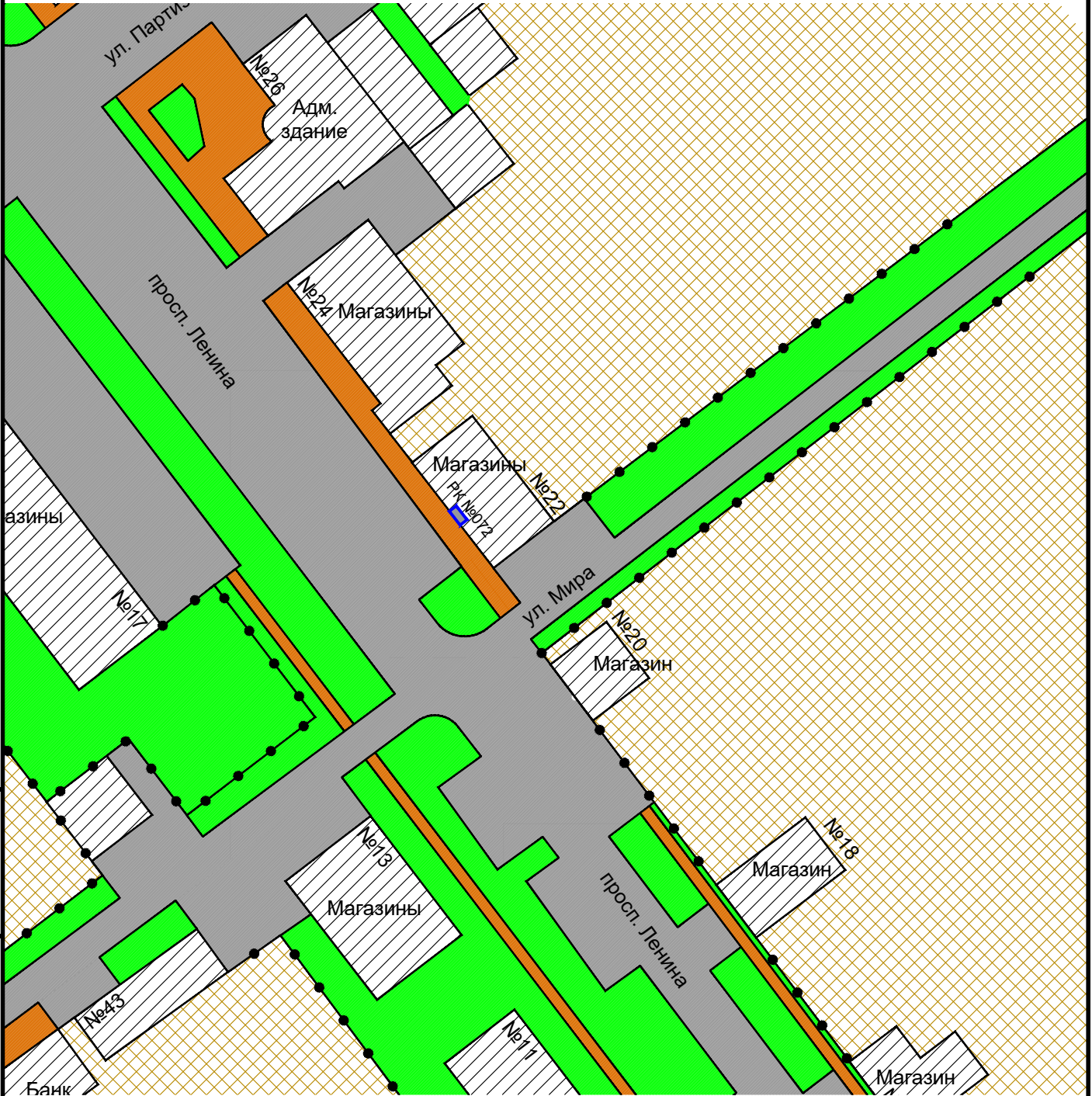
Взам инв. N
Подпись и дата
Инв. N подлин.

Изм.	Кол. уч.	Лист	N док.	Подп.	Дата

Карта размещения рекламной конструкции №71  
Масштаб 1:1000



Рекламная конструкция №072
Существующая
Адрес: р.п. Ордынское, пр-т Ленина, 22
Тип 4 (реклама на здании, баннер на фасаде)
Размер РК (м) - 2,5 x 1,6
Площадь РК - 4,16 кв.м.
Количество сторон - 1

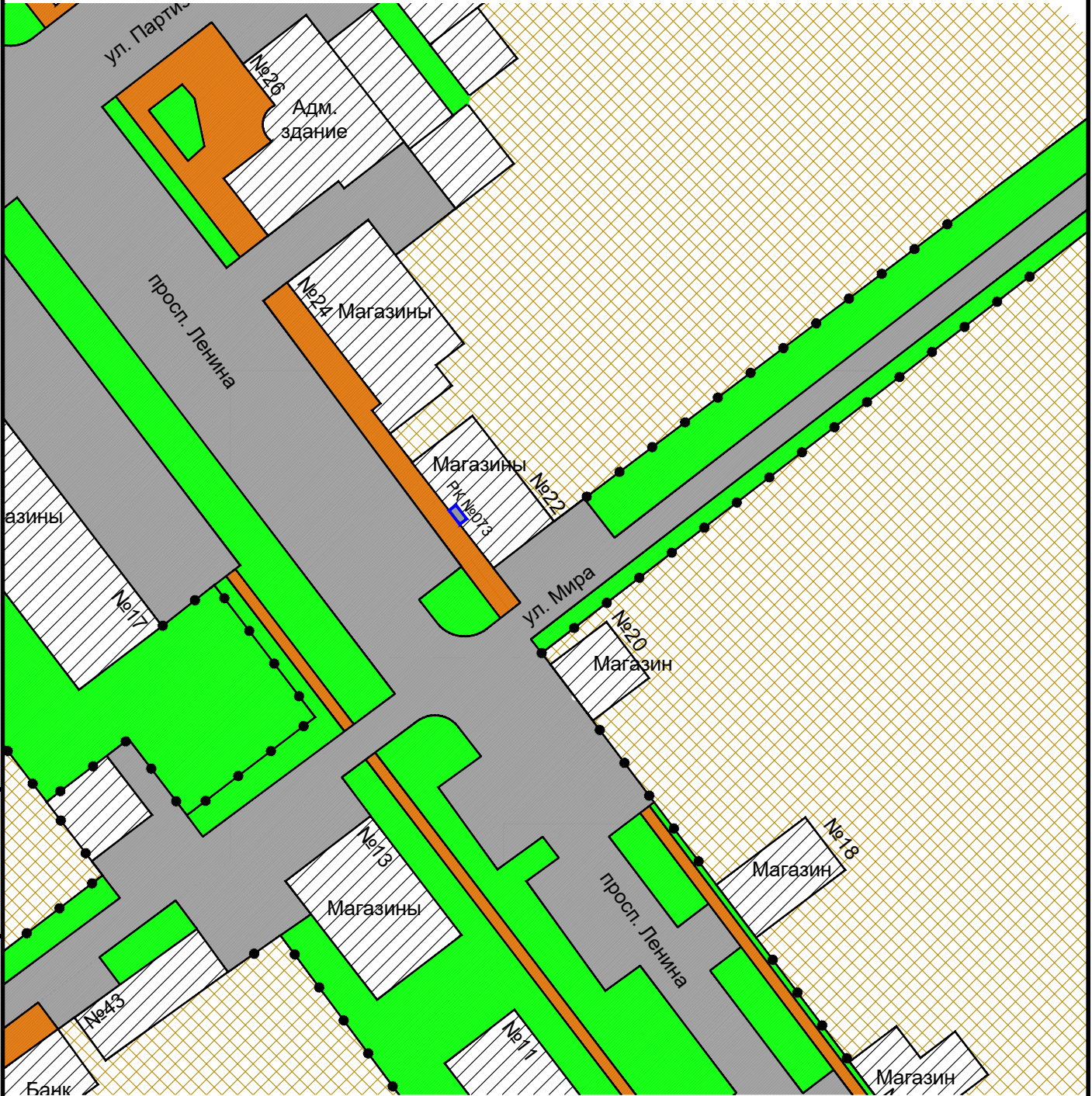


Взам инв. N
Подпись и дата
Инв. N подлин.

Изм.	Кол. уч.	Лист	N док.	Подп.	Дата

Карта размещения рекламной конструкции №72  
Масштаб 1:1000

Рекламная конструкция №073
Существующая
Адрес: р.п. Ордынское, пр-т Ленина, 22
Тип 4 (реклама на здании, баннер на фасаде)
Размер РК (м) - 1,0 x 4,0
Площадь РК - 4 кв.м.
Количество сторон - 1

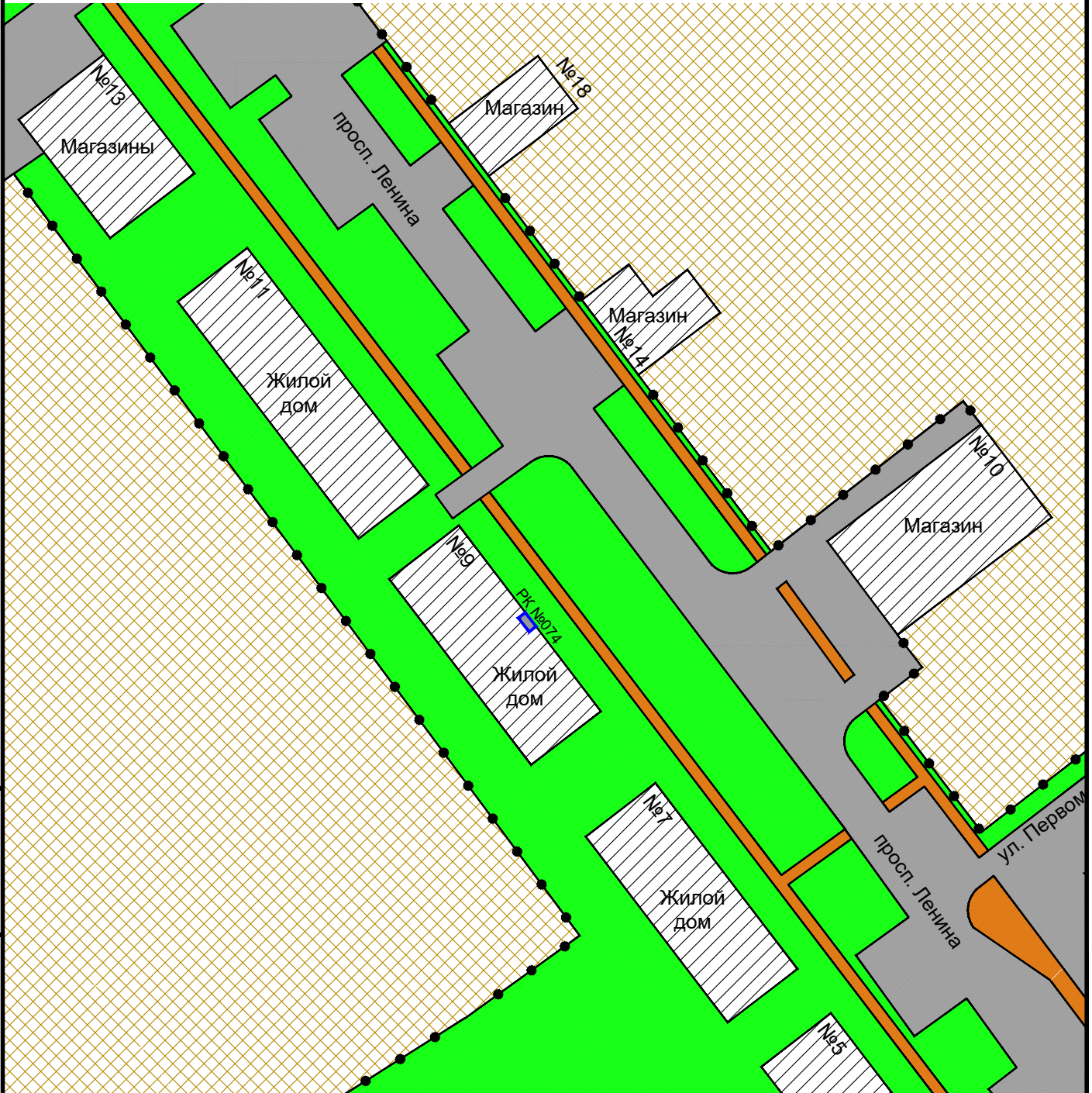


Взам инв. N
Подпись и дата
Инв. N подлин.

Изм.	Кол. уч.	Лист	N док.	Подп.	Дата

Карта размещения рекламной конструкции №73  
Масштаб 1:1000

Рекламная конструкция №074
Существующая
Адрес: р.п. Ордынское, пр-т Ленина, 9
Тип 4 (реклама на здании, баннер на фасаде)
Размер РК (м) - 2,0 x 1,5
Площадь РК - 3 кв.м.
Количество сторон - 1



Взам инв. N	
Подпись и дата	
Инв. N подлин.	

Изм.	Кол. уч.	Лист	N док.	Подп.	Дата

Карта размещения рекламной конструкции №74  
Масштаб 1:1000

Рекламная конструкция №076
Существующая
Адрес: р.п. Ордынское, пр-т Ленина, 2
Тип 4 (реклама на здании, Объемные буквы и логотип с внутренней подсветкой )
Размер РК (м) - 1,7 х 6,0
Площадь РК - 10,2 кв.м.
Количество сторон - 1



Взам инв. N
Подпись и дата
Инв. N подлин.

Изм.	Кол. уч.	Лист	N док.	Подп.	Дата

Карта размещения рекламной конструкции №76  
Масштаб 1:1000

Рекламная конструкция №077
Существующая
Адрес: р.п. Ордынское, пр-т Ленина, 2
Тип 4 (реклама на здании, Объемные буквы и логотип с внутренней подсветкой )
Размер РК (м) - 1,7 х 11,0
Площадь РК - 18,7 кв.м.
Количество сторон - 1



Взам инв. N
Подпись и дата
Инв. N подлин.

Изм.	Кол. уч.	Лист	N док.	Подп.	Дата

Карта размещения рекламной конструкции №77  
Масштаб 1:1000

Рекламная конструкция №078
Существующая
Адрес: р.п. Ордынское, пр-т Ленина, 2
Тип 4 (реклама на здании, объемные буквы на подложке)
Размер РК (м) - 1,1 x 6,3
Площадь РК - 6,93 кв.м.
Количество сторон - 1

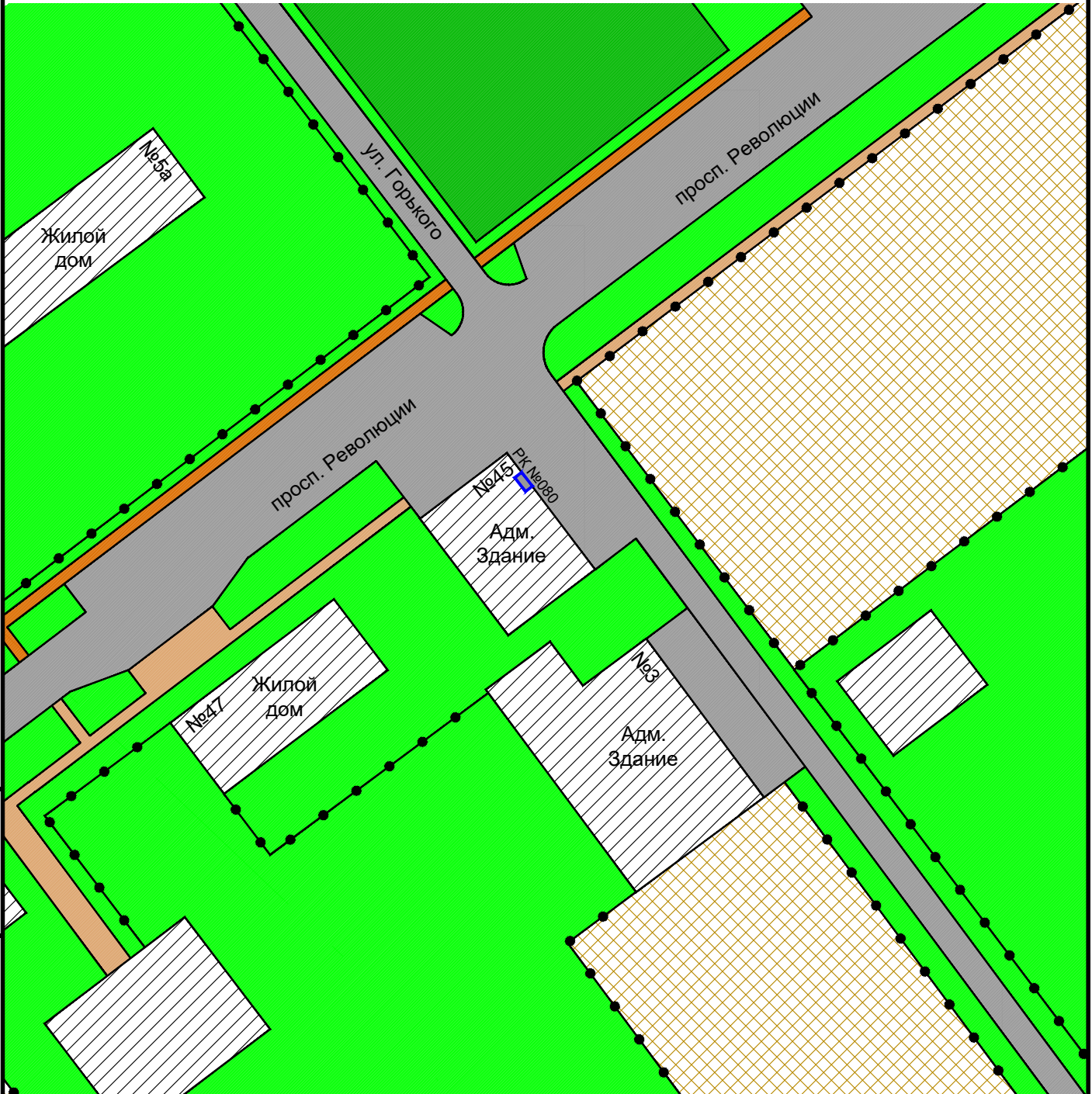


Взам инв. N
Подпись и дата
Инв. N подлин.

Изм.	Кол. уч.	Лист	N док.	Подп.	Дата

Карта размещения рекламной конструкции №78  
Масштаб 1:1000

Рекламная конструкция №080
Существующая
Адрес: р.п. Ордынское, пр-т Революции, 45
Тип 4 (реклама на здании, световые буквы и элементы )
Размер РК (м) - 1,3 x 11,49
Площадь РК - 14,94 кв.м.
Количество сторон - 1

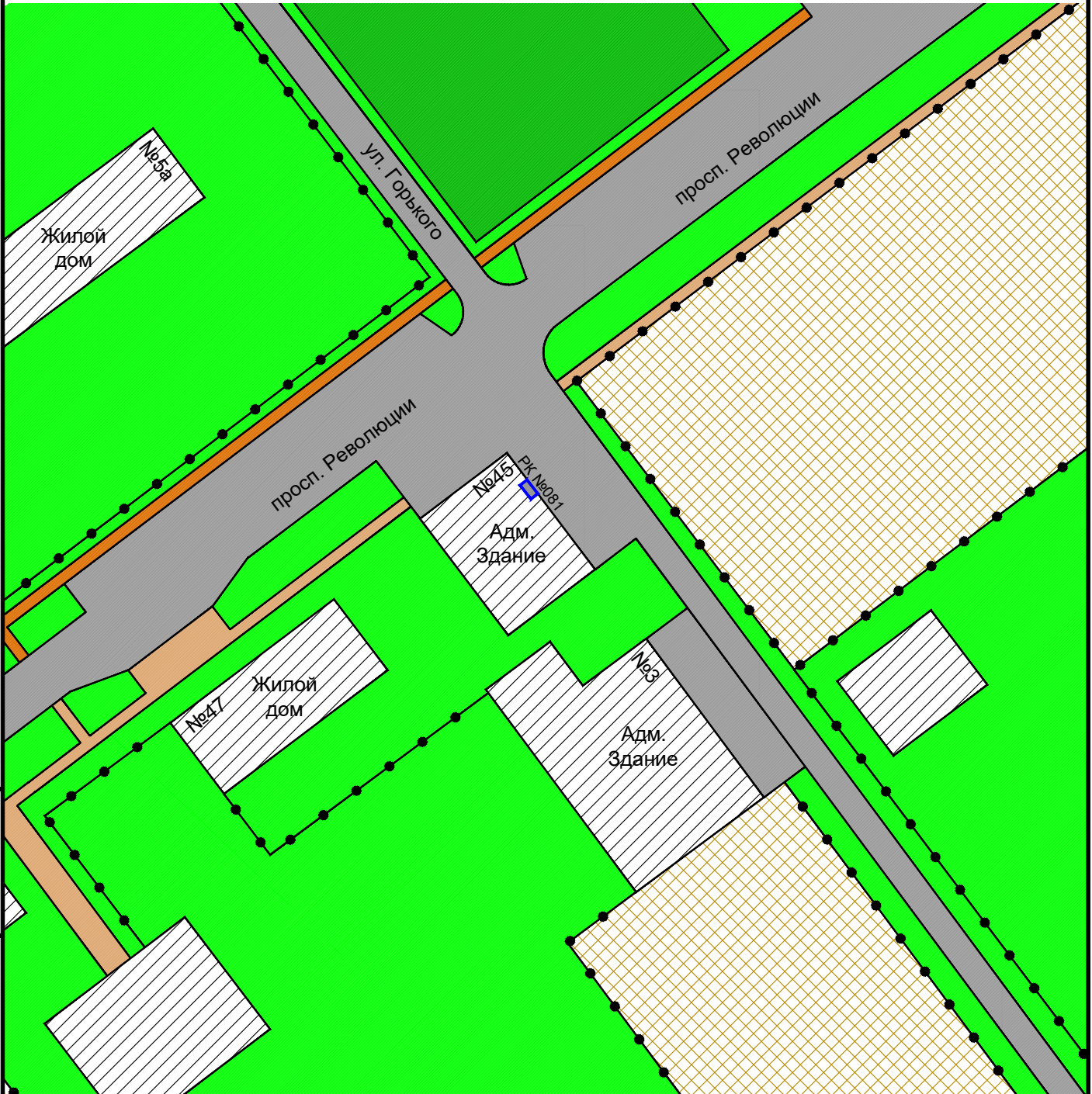


Взам инв. N	
Подпись и дата	
Инв. N подлин.	

Изм.	Кол. уч.	Лист	N док.	Подп.	Дата

Карта размещения рекламной конструкции №80  
Масштаб 1:1000

Рекламная конструкция №081
Существующая
Адрес: р.п. Ордынское, пр-т Революции, 45
Тип 4 (реклама на здании, баннер на фасаде)
Размер РК (м) - 2,0 x 12,0
Площадь РК - 24 кв.м.
Количество сторон - 1



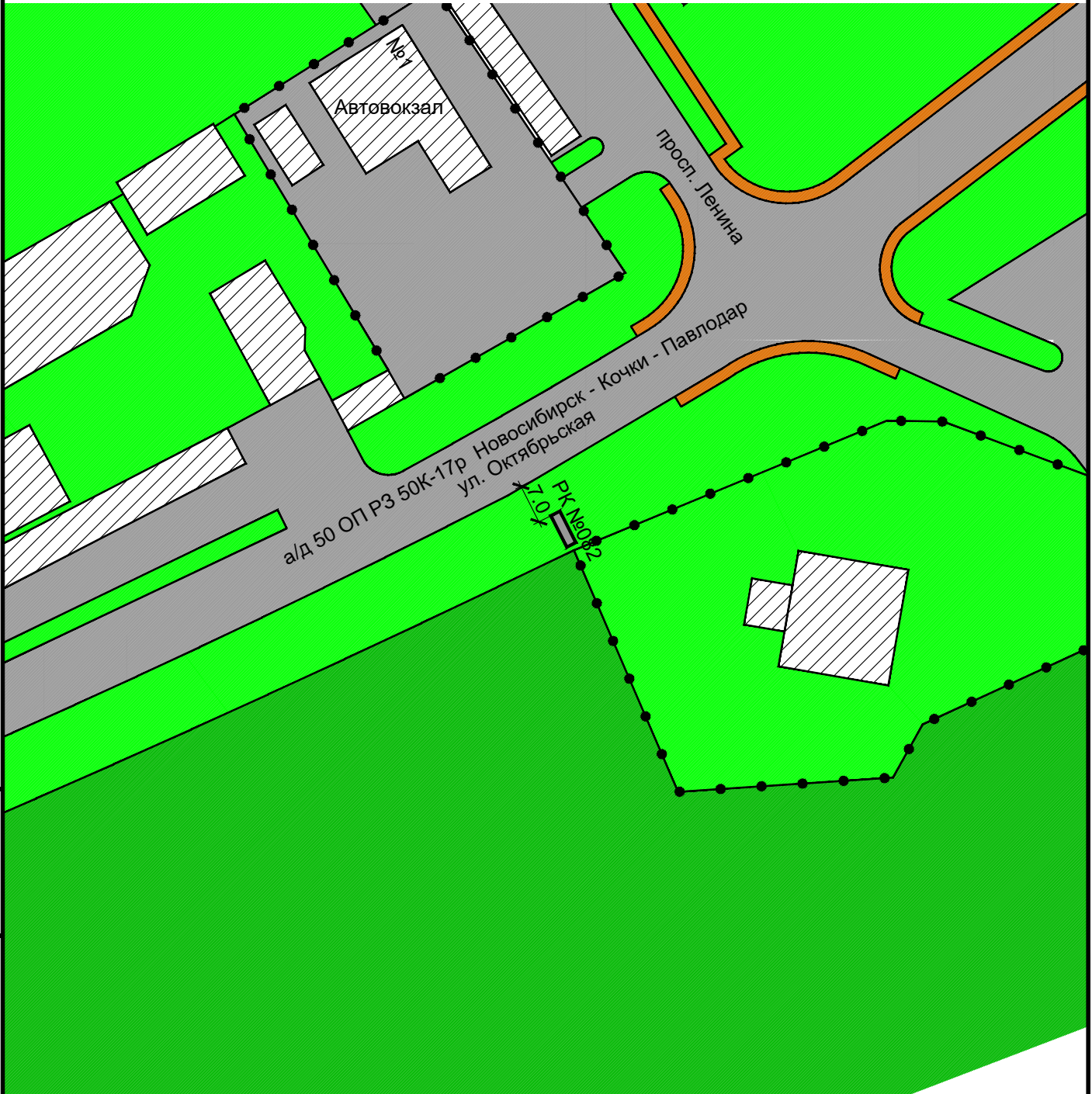
Взам инв. N
Подпись и дата
Инв. N подлин.

Изм.	Кол. уч.	Лист	N док.	Подп.	Дата

Карта размещения рекламной конструкции №81  
Масштаб 1:1000



Рекламная конструкция №082
Существующая
Адрес: Трасса К-17Р 105 км + 400 м слева
Тип 1 (рекламный щит, билборд)
Размер РК (м) - 3,0 x 6,0
Площадь РК - 18 кв.м.
Количество сторон - 2

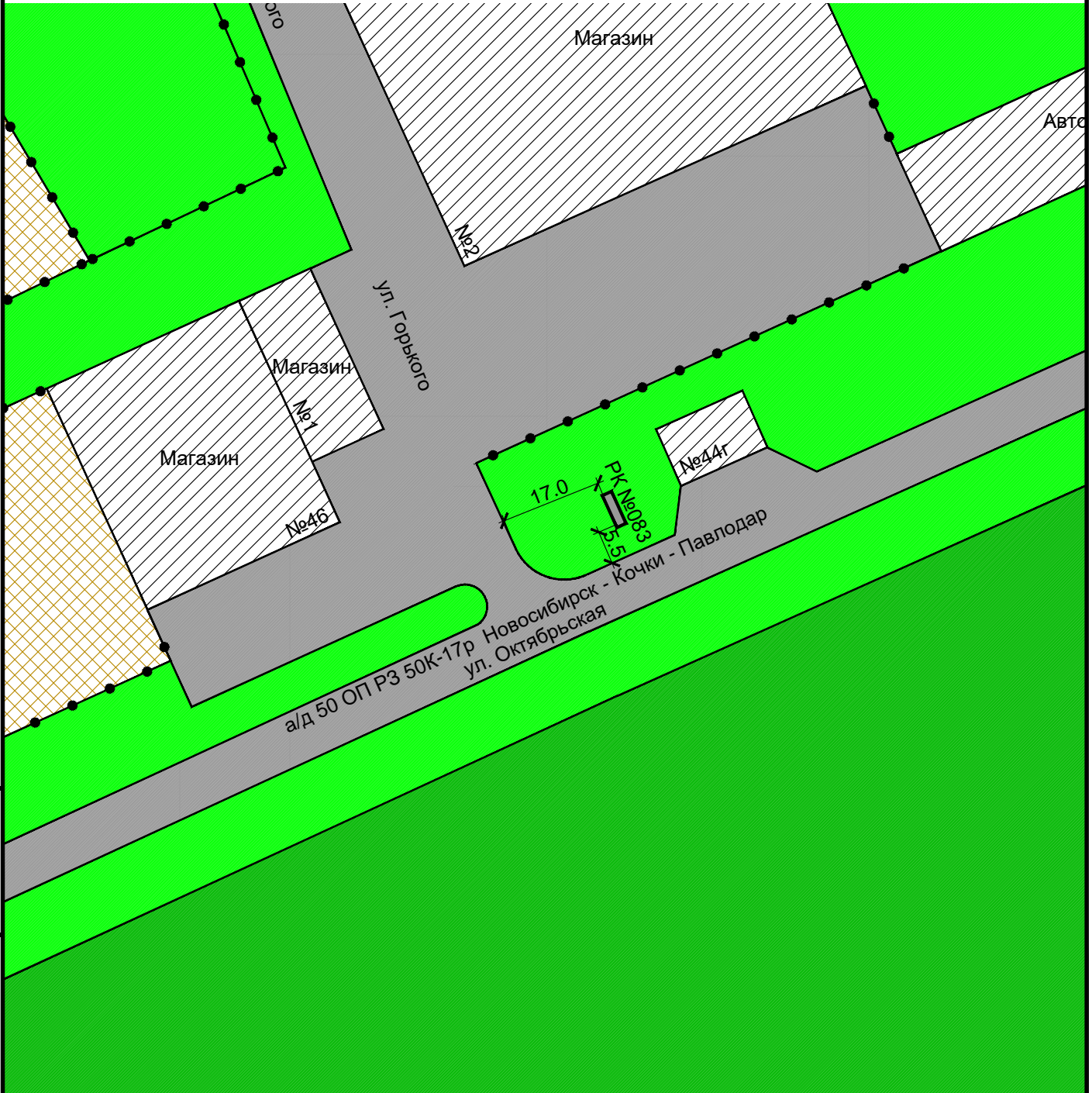


Взам инв. N
Подпись и дата
Инв. N подлин.

Изм.	Кол. уч.	Лист	N док.	Подп.	Дата

Карта размещения рекламной конструкции №82  
Масштаб 1:1000

Рекламная конструкция №083
Существующая
Адрес: Трасса К-17Р 105 км + 940,5 м справа
Тип 1 (рекламный щит, билборд)
Размер РК (м) - 3,0 x 6,0
Площадь РК - 18 кв.м.
Количество сторон - 2

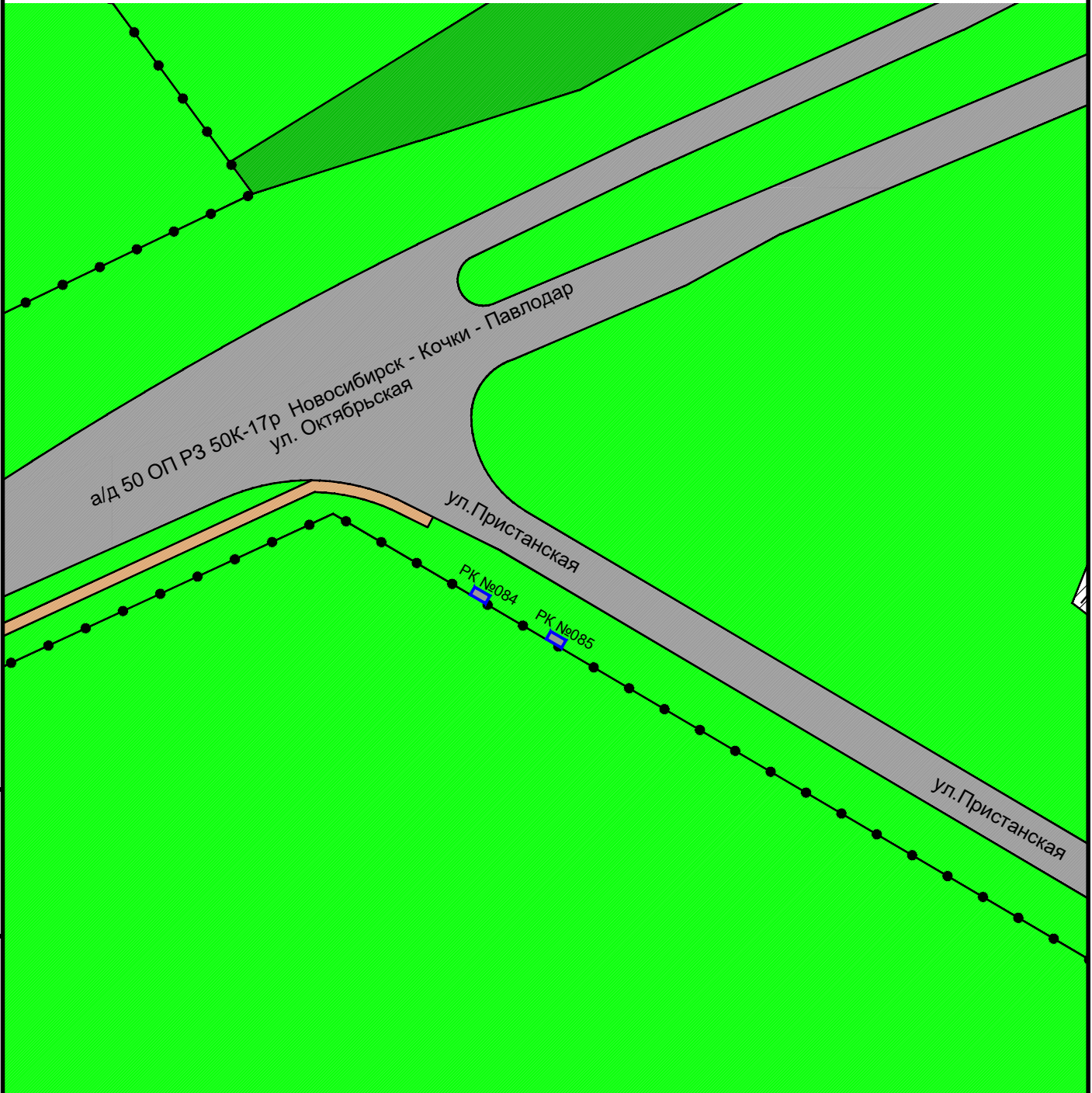


Взам инв. N
Подпись и дата
Инв. N подлин.

Изм.	Кол. уч.	Лист	N док.	Подп.	Дата

Карта размещения рекламной конструкции №83  
Масштаб 1:1000

Рекламная конструкция №084
Существующая
Адрес: р.п. Ордынское, ограждение стадиона со стороны ул. Пристанская
Тип 4 (реклама на здании, баннер на фасаде)
Размер РК (м) - 1,5 x 6,0
Площадь РК - 9 кв.м.
Количество сторон - 1



Взам инв. N	
Подпись и дата	
Инв. N подлин.	

Изм.	Кол. уч.	Лист	N док.	Подп.	Дата

Карта размещения рекламной конструкции №84  
Масштаб 1:1000

Рекламная конструкция №086
Проектируемая
Адрес: Трасса К-17Р, 110 км + 100 м справа
Тип 1 (рекламный щит, билборд)
Размер РК (м) - 3,0 x 6,0
Площадь РК - 18 кв.м.
Количество сторон - 2



Инв. N подлин.	Подпись и дата	Взам инв. N

Изм.	Кол. уч.	Лист	N док.	Подп.	Дата

Карта размещения рекламной конструкции №086  
Масштаб 1:1000

Рекламная конструкция №087
Существующая
Адрес: р.п. Ордынское, пр-т Ленина, 5
Тип 4 (реклама на здании, композитная панель с внешней подсветкой)
Размер РК (м) - 0,55 x 3,22
Площадь РК - 1,8 кв.м.
Количество сторон - 1



Взам инв. N	
Подпись и дата	
Инв. N подлин.	

Изм.	Кол. уч.	Лист	N док.	Подп.	Дата

Карта размещения рекламной конструкции №87  
Масштаб 1:1000

Рекламная конструкция №088
Существующая
Адрес: р.п. Ордынское, пр-т Ленина, 5
Тип 4 (реклама на здании, баннер на фасаде)
Размер РК (м) - 2,2 x 4,6
Площадь РК - 10,1 кв.м.
Количество сторон - 1



Взам инв. N
Подпись и дата
Инв. N подлин.

Изм.	Кол. уч.	Лист	N док.	Подп.	Дата

Карта размещения рекламной конструкции №88  
Масштаб 1:1000

Рекламная конструкция №089
Существующая
Адрес: р.п. Ордынское, пр-т Ленина, 5
Тип 4 (реклама на здании, баннер на фасаде)
Размер РК (м) - 2,2 x 3,6
Площадь РК - 7,9 кв.м.
Количество сторон - 1



Взам инв. N	
Подпись и дата	
Инв. N подлин.	

Изм.	Кол. уч.	Лист	N док.	Подп.	Дата

Карта размещения рекламной конструкции №89  
Масштаб 1:1000

Рекламная конструкция №090
Существующая
Адрес: р.п. Ордынское, пр-т Ленина, 5
Тип 4 (реклама на здании, баннер на фасаде)
Размер РК (м) - 2,2 x 4,6
Площадь РК - 10,1 кв.м.
Количество сторон - 1



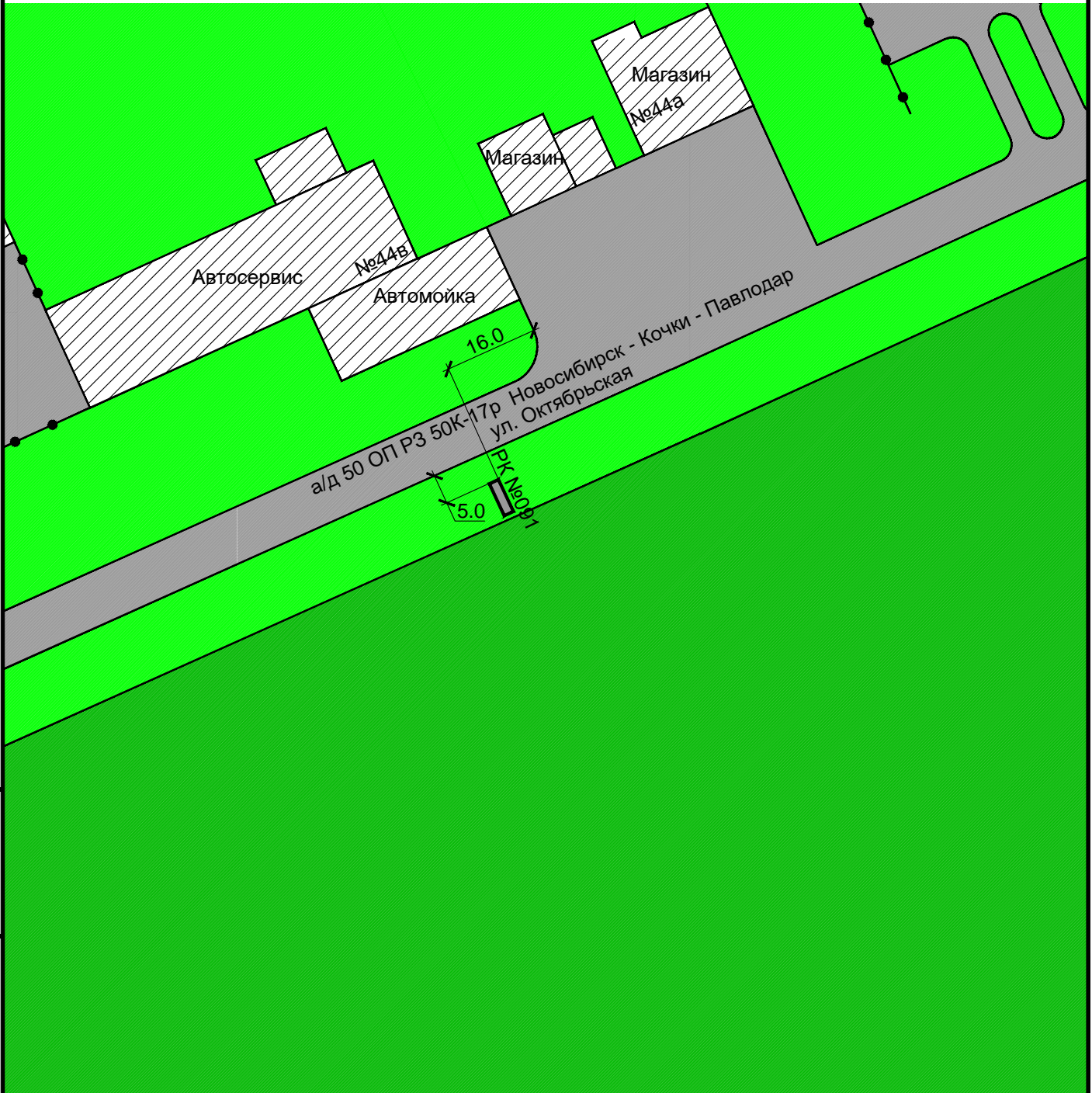
Взам инв. N	
Подпись и дата	
Инв. N подлин.	

Изм.	Кол. уч.	Лист	N док.	Подп.	Дата

Карта размещения рекламной конструкции №90  
Масштаб 1:1000



Рекламная конструкция №091
Существующая
Адрес: Трасса К-17Р, 105 км + 850 м (слева)
Тип 1 (рекламный щит, билборд)
Размер РК (м) - 3,0 x 6,0
Площадь РК - 18 кв.м.
Количество сторон - 2

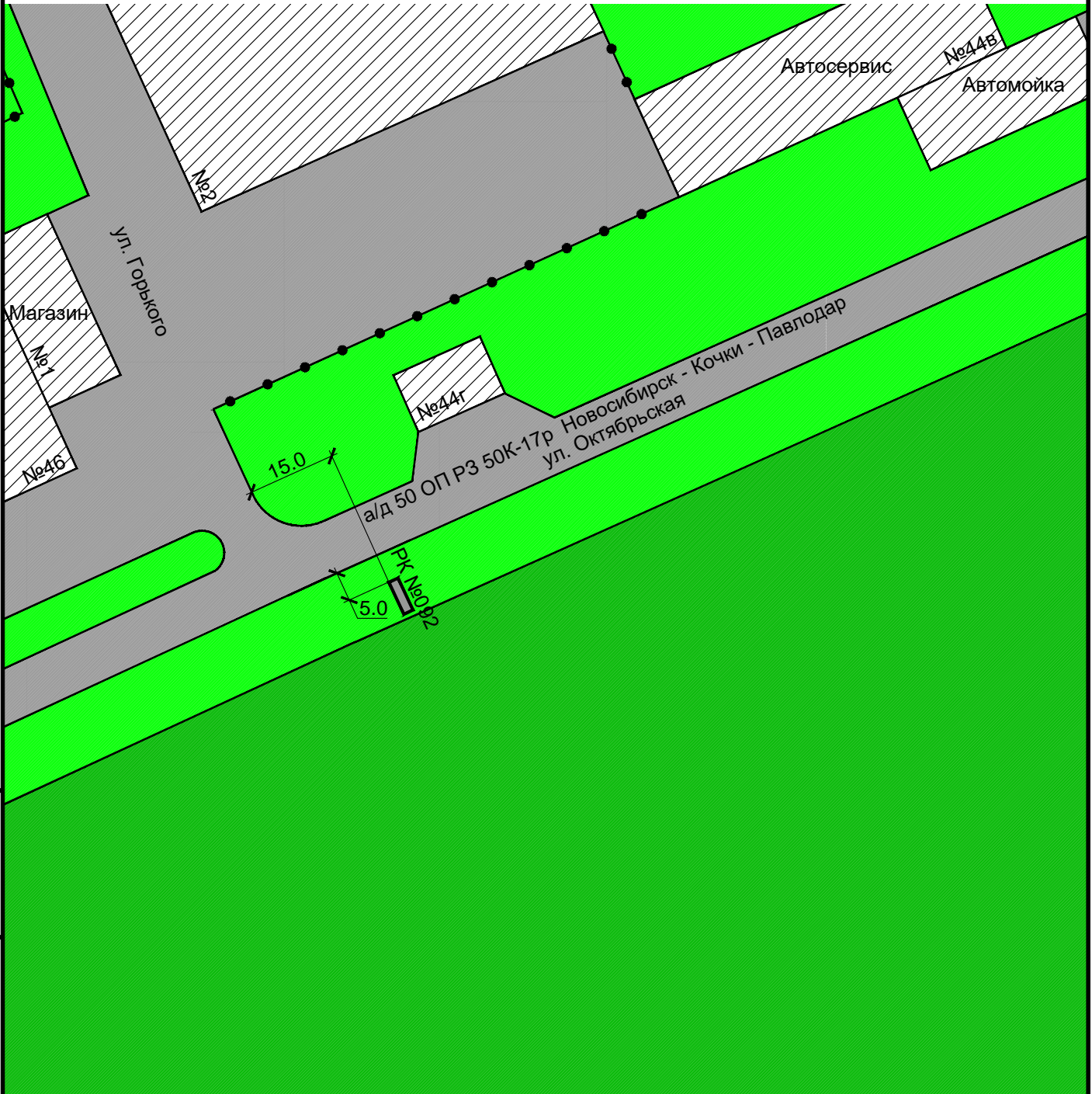


Взам инв. N
Подпись и дата
Инв. N подлин.

Изм.	Кол. уч.	Лист	N док.	Подп.	Дата

Карта размещения рекламной конструкции №91  
Масштаб 1:1000

Рекламная конструкция №092
Существующая
Адрес: Трасса К-17Р, 105 км + 960 м (слева)
Тип 1 (рекламный щит, билборд)
Размер РК (м) - 3,0 x 6,0
Площадь РК - 18 кв.м.
Количество сторон - 2

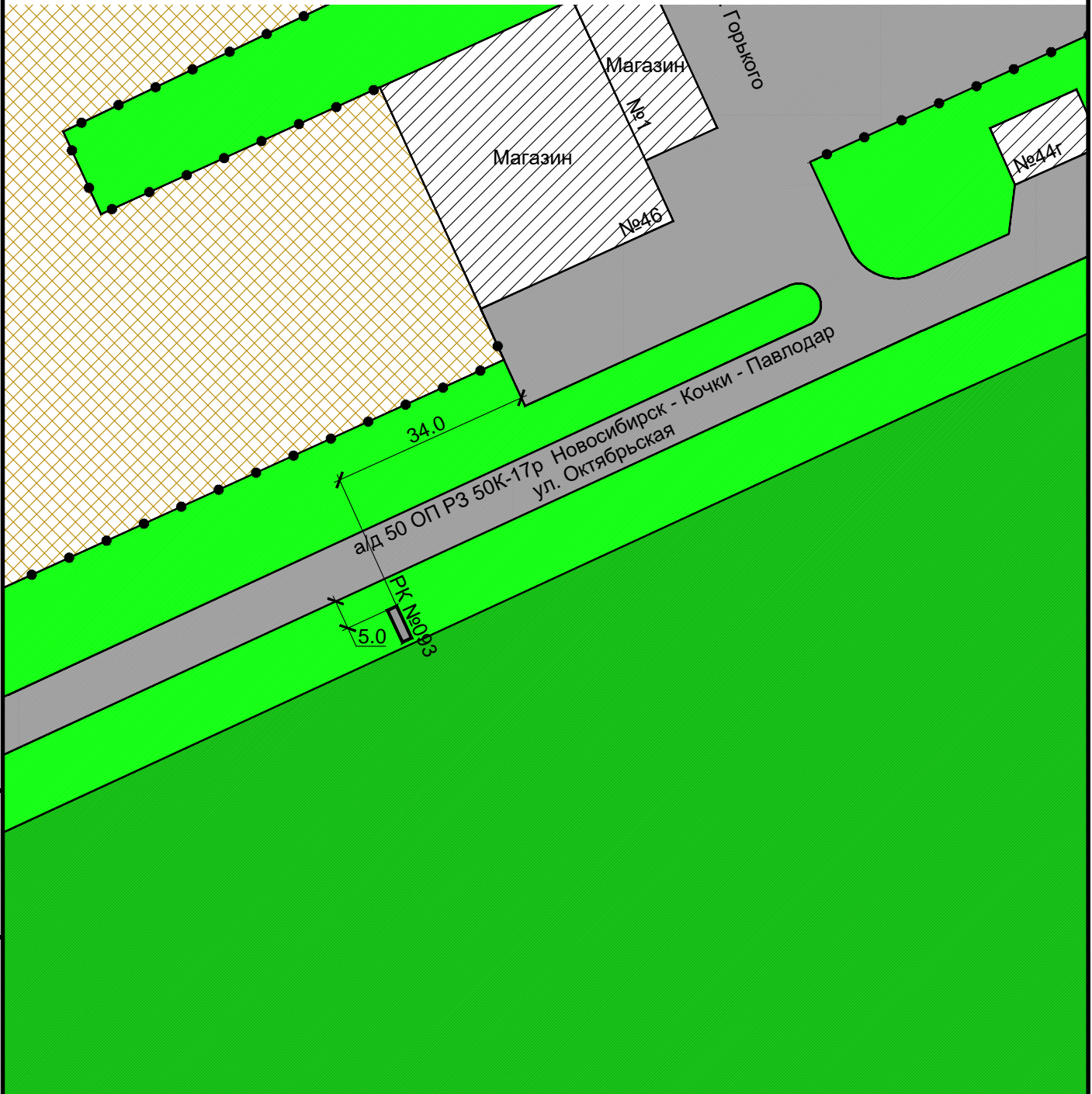


Взам инв. N
Подпись и дата
Инв. N подлин.

Изм.	Кол. уч.	Лист	N док.	Подп.	Дата

Карта размещения рекламной конструкции №92  
Масштаб 1:1000

Рекламная конструкция №093
Существующая
Адрес: Трасса К-17Р, 106 км + 070 м (слева)
Тип 1 (рекламный щит, билборд)
Размер РК (м) - 3,0 x 6,0
Площадь РК - 18 кв.м.
Количество сторон - 2

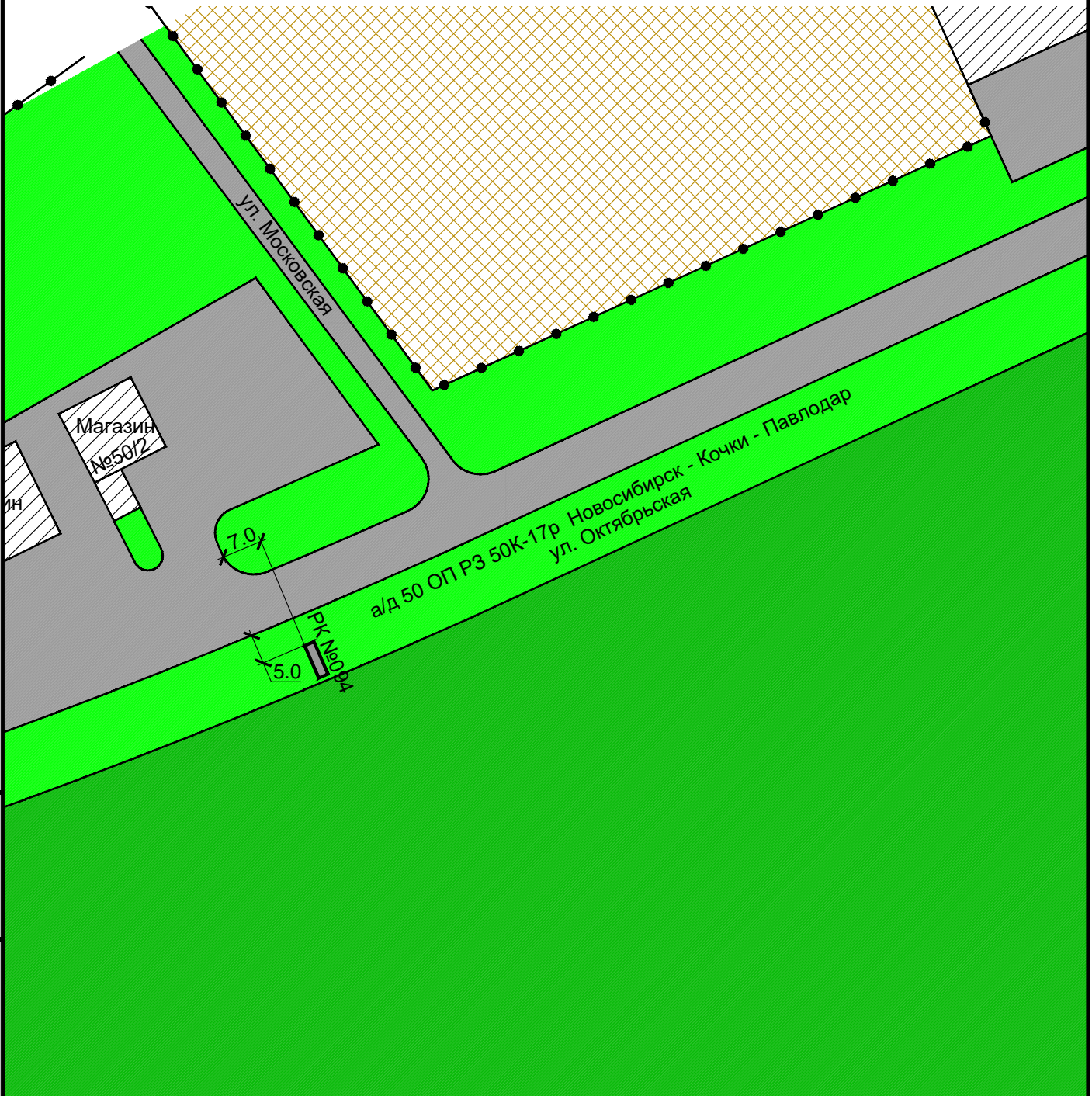


Взам инв. N
Подпись и дата
Инв. N подлин.

Изм.	Кол. уч.	Лист	N док.	Подп.	Дата

Карта размещения рекламной конструкции №93  
Масштаб 1:1000

Рекламная конструкция №094
Существующая
Адрес: Трасса К-17Р, 106 км + 180 м (слева)
Тип 1 (рекламный щит, билборд)
Размер РК (м) - 3,0 x 6,0
Площадь РК - 18 кв.м.
Количество сторон - 2

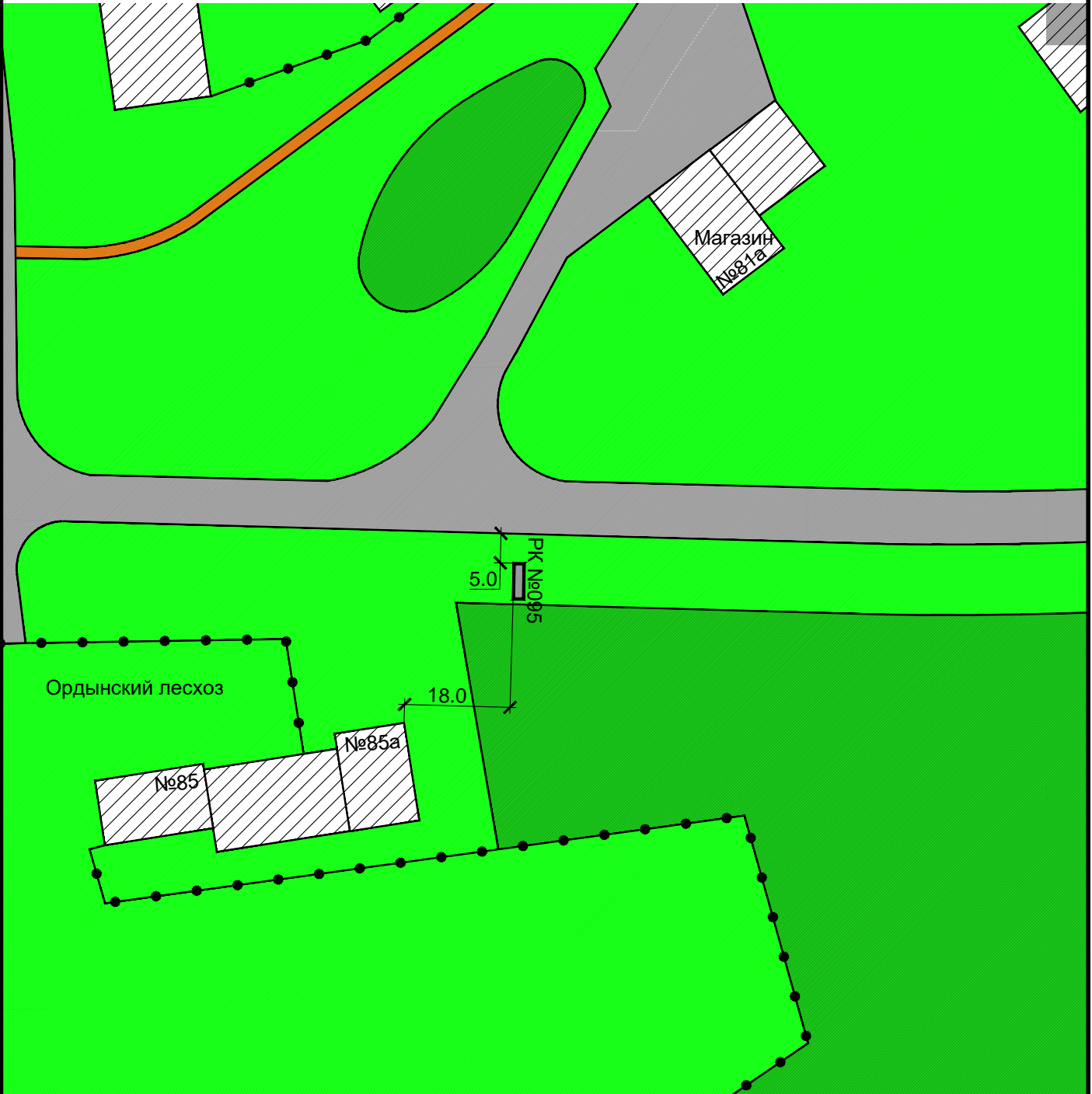


Взам инв. N
Подпись и дата
Инв. N подлин.

Изм.	Кол. уч.	Лист	N док.	Подп.	Дата

Карта размещения рекламной конструкции №94  
Масштаб 1:1000

Рекламная конструкция №095
Существующая
Адрес: Трасса К-17Р, 107 км + 400 м (слева)
Тип 1 (рекламный щит, билборд)
Размер РК (м) - 3,0 x 6,0
Площадь РК - 18 кв.м.
Количество сторон - 2

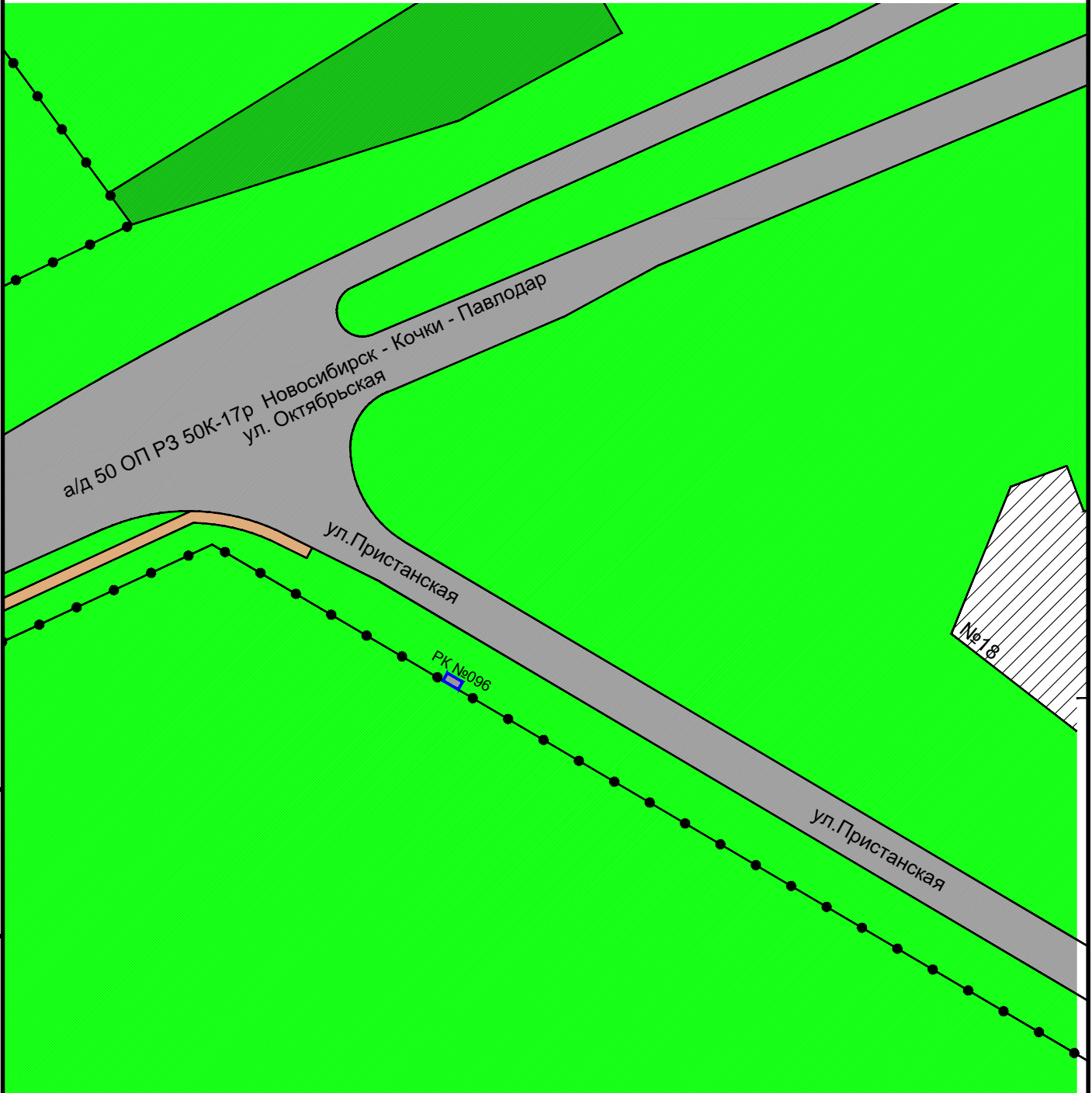


Взам инв. N	
Подпись и дата	
Инв. N подлин.	

Изм.	Кол. уч.	Лист	N док.	Подп.	Дата

Карта размещения рекламной конструкции №95  
Масштаб 1:1000

Рекламная конструкция №096
Существующая
Адрес: Ордынский район, р.п. Ордынское (ограждение стадиона) со стороны ул. Пристанская
Тип 4 (реклама на здании, баннер на фасаде)
Размер РК (м) - 1,5 х 6,0
Площадь РК - 9 кв.м.
Количество сторон - 1

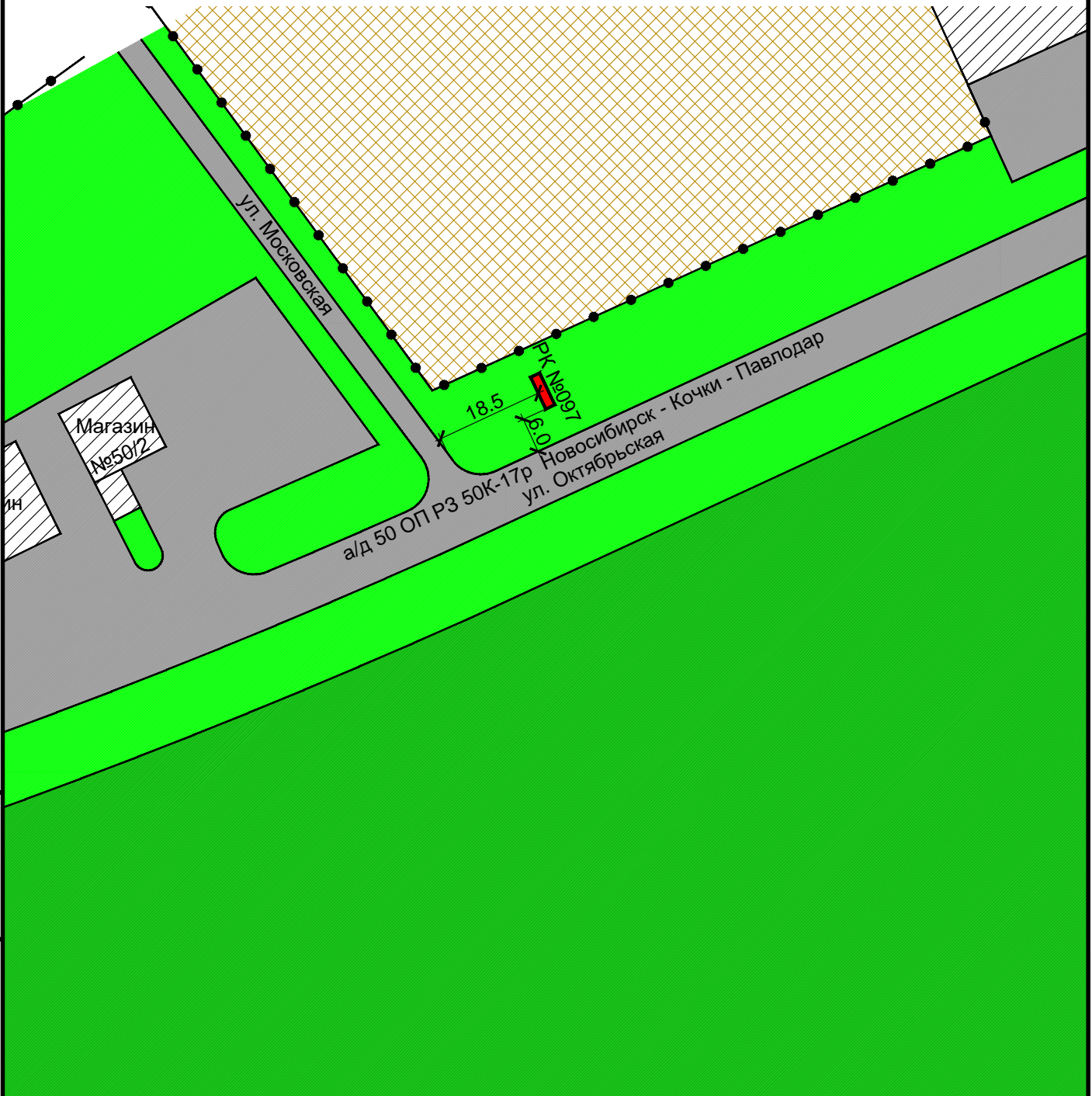


Взам инв. N	
Подпись и дата	
Инв. N подлин.	

Изм.	Кол. уч.	Лист	N док.	Подп.	Дата

Карта размещения рекламной конструкции №96  
Масштаб 1:1000

Рекламная конструкция №097
Существующая
Адрес: Трасса К-17Р, 106 км +100 м (справа)
Тип 1 (рекламный щит, билборд)
Размер РК (м) - 3,0 х 6,0
Площадь РК - 18 кв.м.
Количество сторон - 2

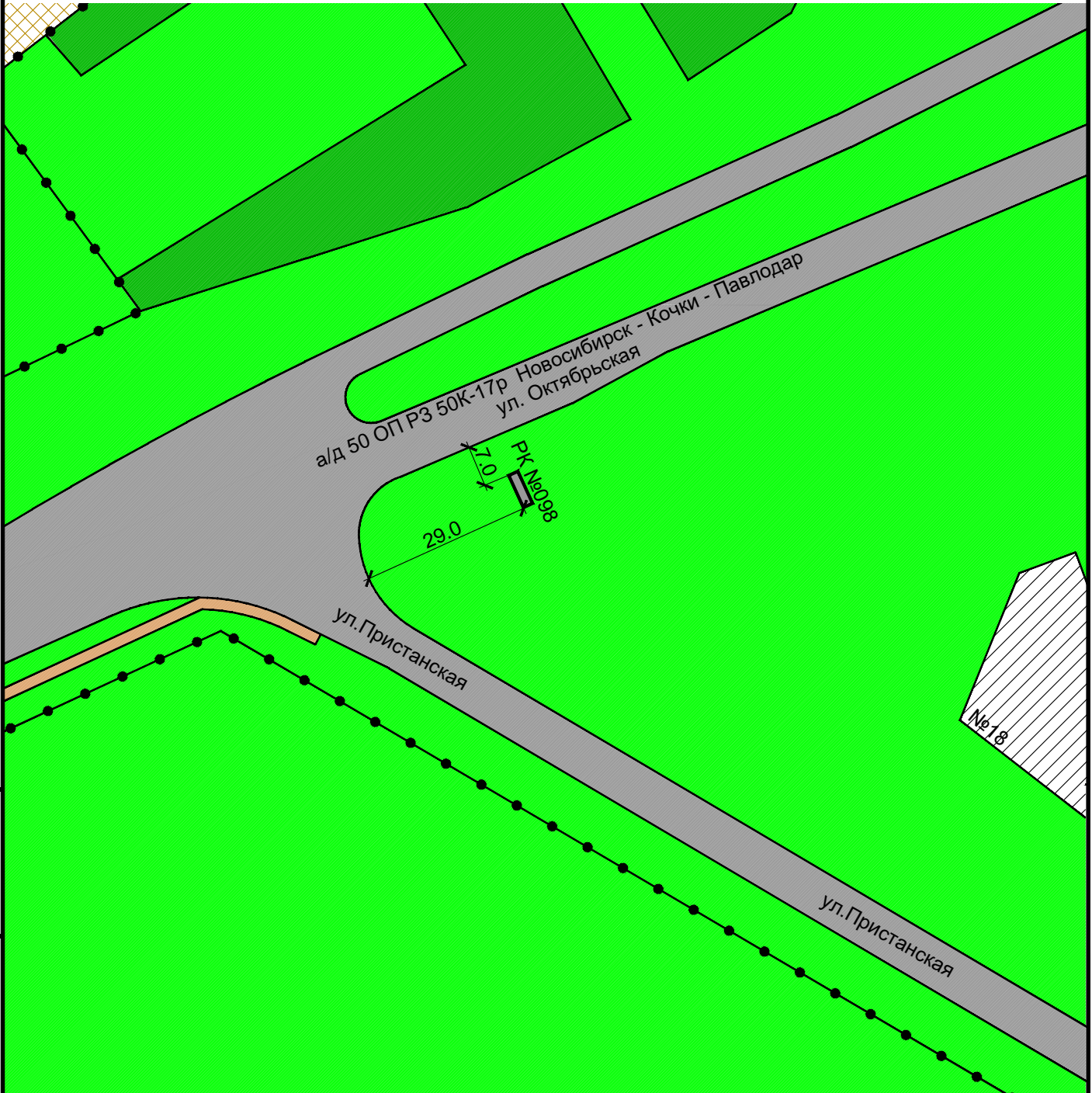


Взам инв. N
Подпись и дата
Инв. N подлин.

Изм.	Кол. уч.	Лист	N док.	Подп.	Дата

Карта размещения рекламной конструкции №97  
Масштаб 1:1000

Рекламная конструкция №098
Существующая
Адрес: Трасса К-17Р, 104 км + 500 м (слева)
Тип 1 (рекламный щит, билборд)
Размер РК (м) - 3,0 x 6,0
Площадь РК - 18 кв.м.
Количество сторон - 2



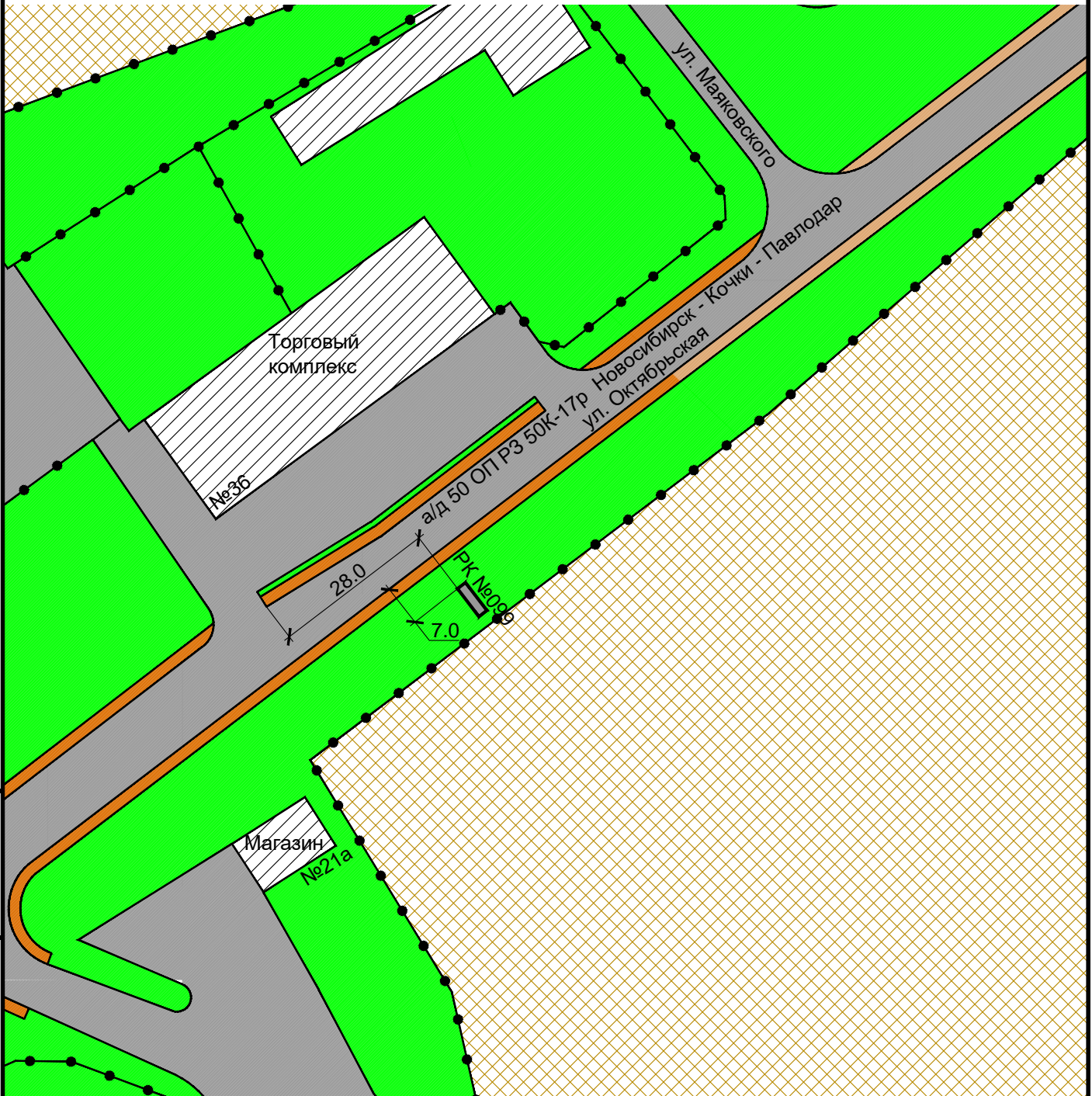
Взам инв. N	
Подпись и дата	
Инв. N подлин.	

Изм.	Кол. уч.	Лист	N док.	Подп.	Дата

Карта размещения рекламной конструкции №98  
Масштаб 1:1000



Рекламная конструкция №099
Существующая
Адрес: Трасса К-17Р, 105 км +180 м (слева)
Тип 1 (рекламный щит, билборд)
Размер РК (м) - 3,0 x 6,0
Площадь РК - 18 кв.м.
Количество сторон - 2

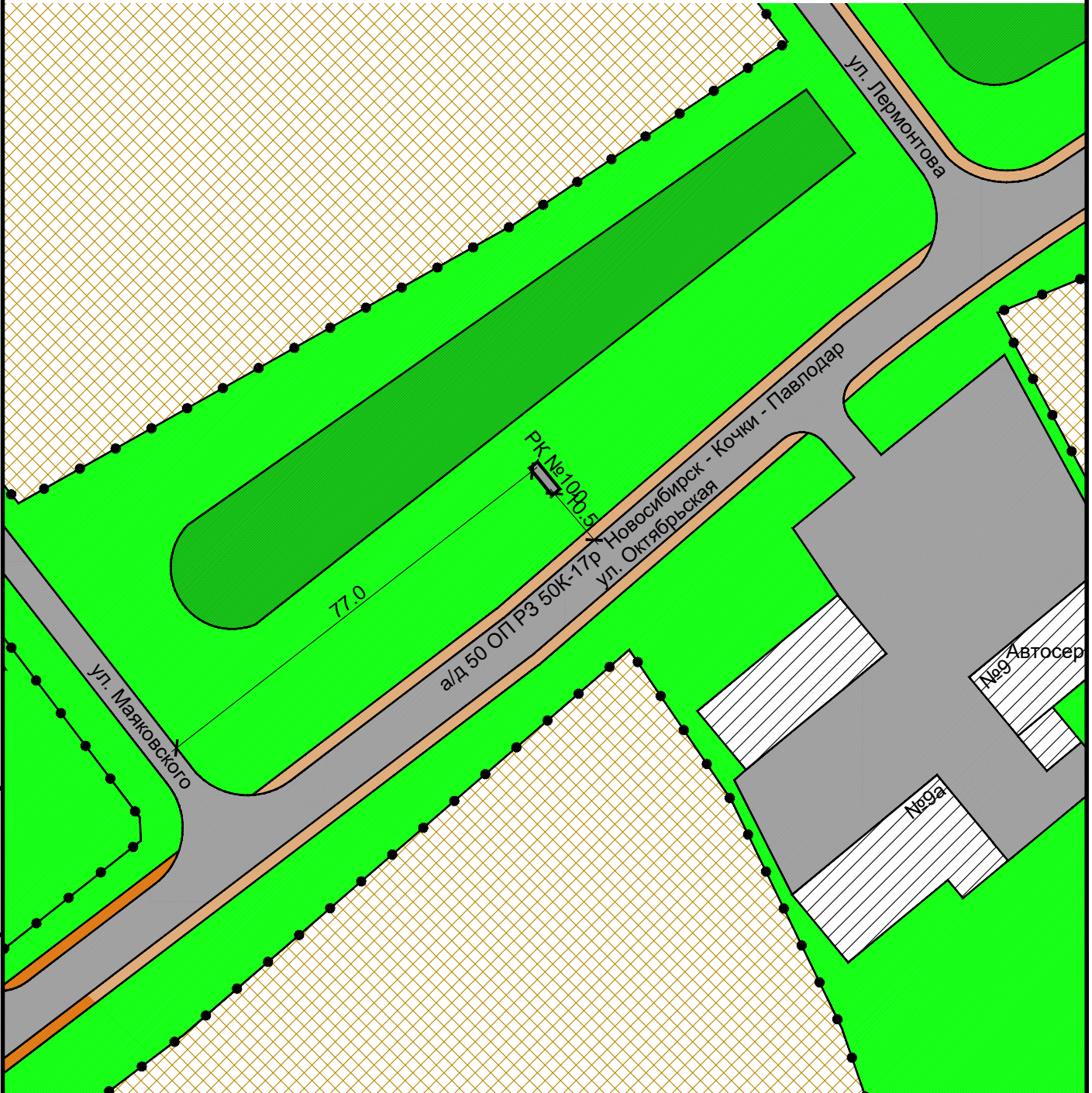


Взам инв. N
Подпись и дата
Инв. N подлин.

Изм.	Кол. уч.	Лист	N док.	Подп.	Дата

Карта размещения рекламной конструкции №99  
Масштаб 1:1000

Рекламная конструкция №100
Существующая
Адрес: Трасса К-17Р, 105 км + 050 м (справа)
Тип 1 (рекламный щит, билборд)
Размер РК (м) - 3,0 x 6,0
Площадь РК - 18 кв.м.
Количество сторон - 2

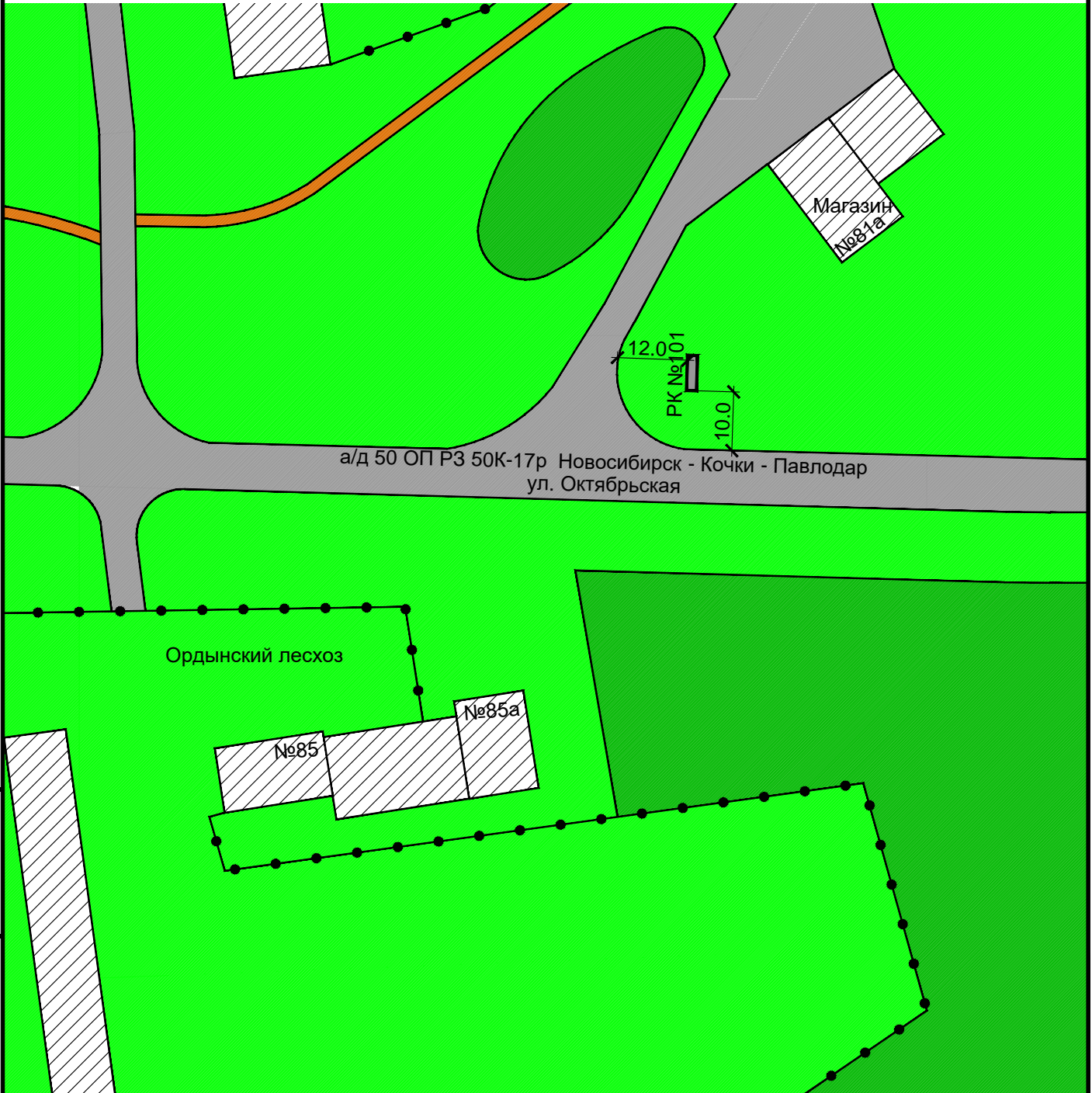


Взам инв. N
Подпись и дата
Инв. N подлин.

Изм.	Кол. уч.	Лист	N док.	Подп.	Дата

Карта размещения рекламной конструкции №100  
Масштаб 1:1000

Рекламная конструкция №101
Существующая
Адрес: Трасса К-17Р, 107 км + 400 м (справа)
Тип 1 (рекламный щит, билборд)
Размер РК (м) - 3,0 x 6,0
Площадь РК - 18 кв.м.
Количество сторон - 2

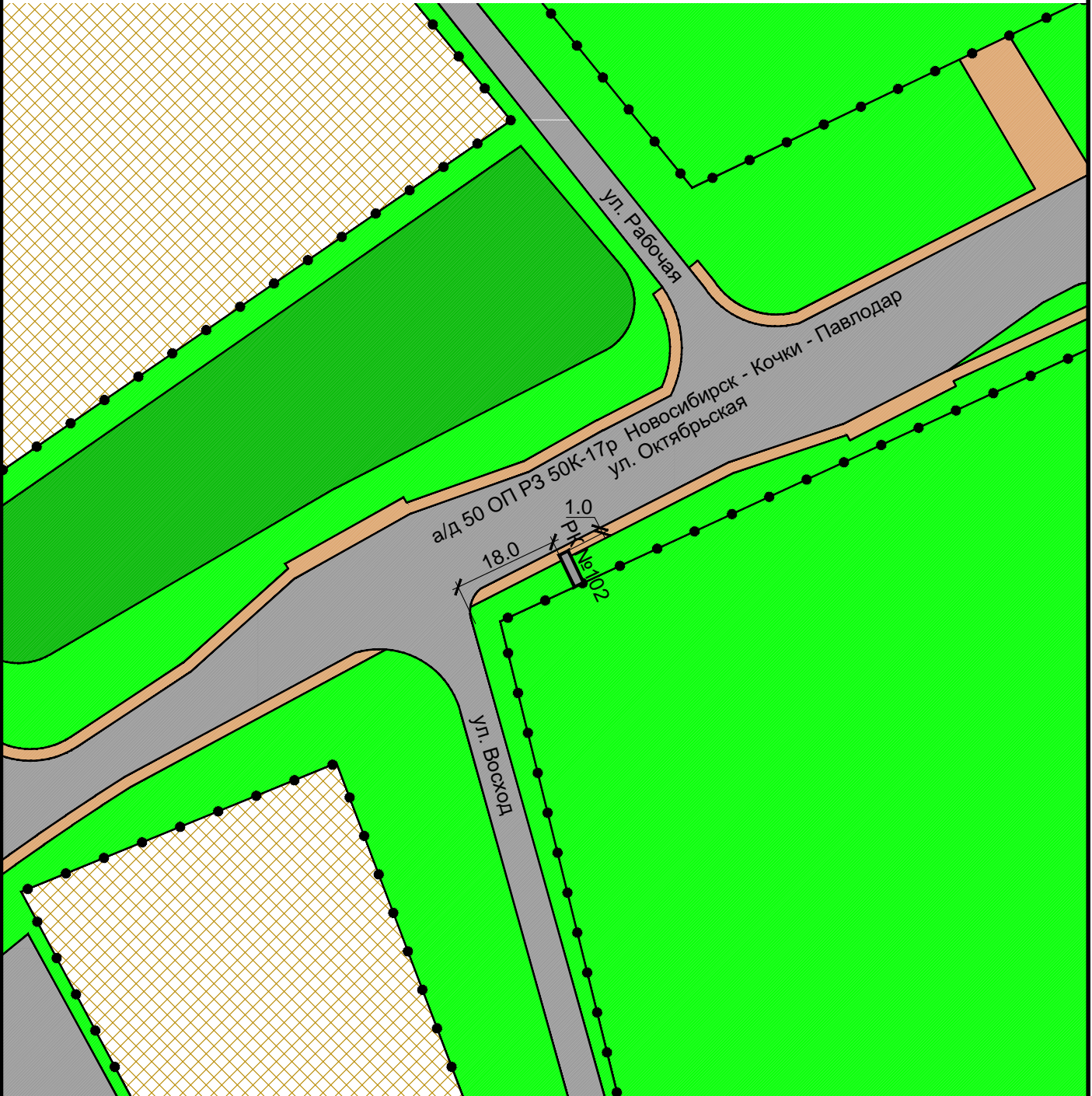


Взам инв. N	
Подпись и дата	
Инв. N подлин.	

Изм.	Кол. уч.	Лист	N док.	Подп.	Дата

Карта размещения рекламной конструкции №101  
Масштаб 1:1000

Рекламная конструкция №102
Существующая
Адрес: Трасса К-17Р, 104 км + 700 м (слева)
Тип 1 (рекламный щит, билборд)
Размер РК (м) - 3,0 x 6,0
Площадь РК - 18 кв.м.
Количество сторон - 2

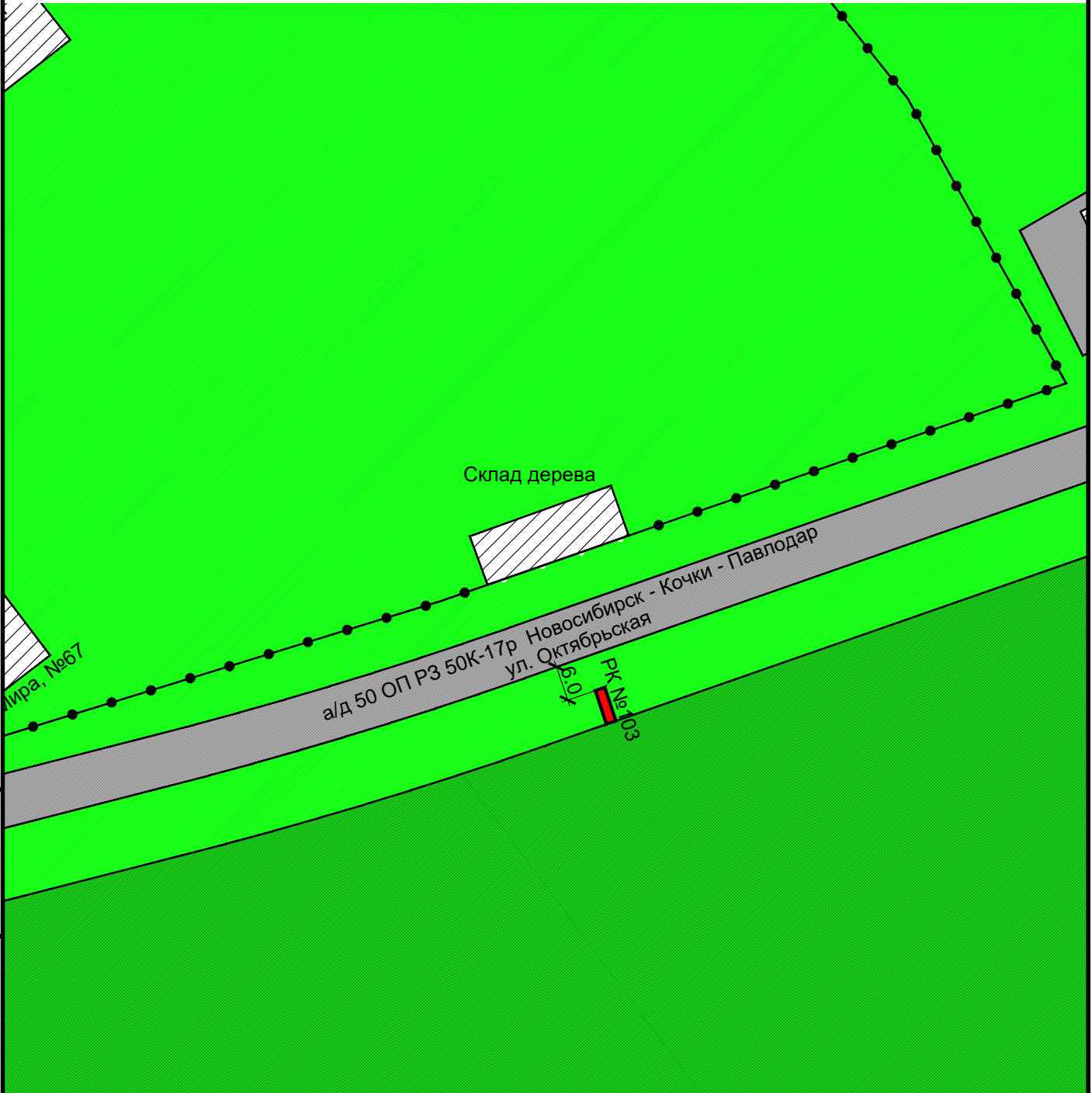


Взам инв. N
Подпись и дата
Инв. N подлин.

Изм.	Кол. уч.	Лист	N док.	Подп.	Дата

Карта размещения рекламной конструкции №102  
Масштаб 1:1000

Рекламная конструкция №103
Существующая
Адрес: Трасса К-17Р, 106 км + 300 м (слева)
Тип 1 (рекламный щит, билборд)
Размер РК (м) - 3,0 x 6,0
Площадь РК - 18 кв.м.
Количество сторон - 2

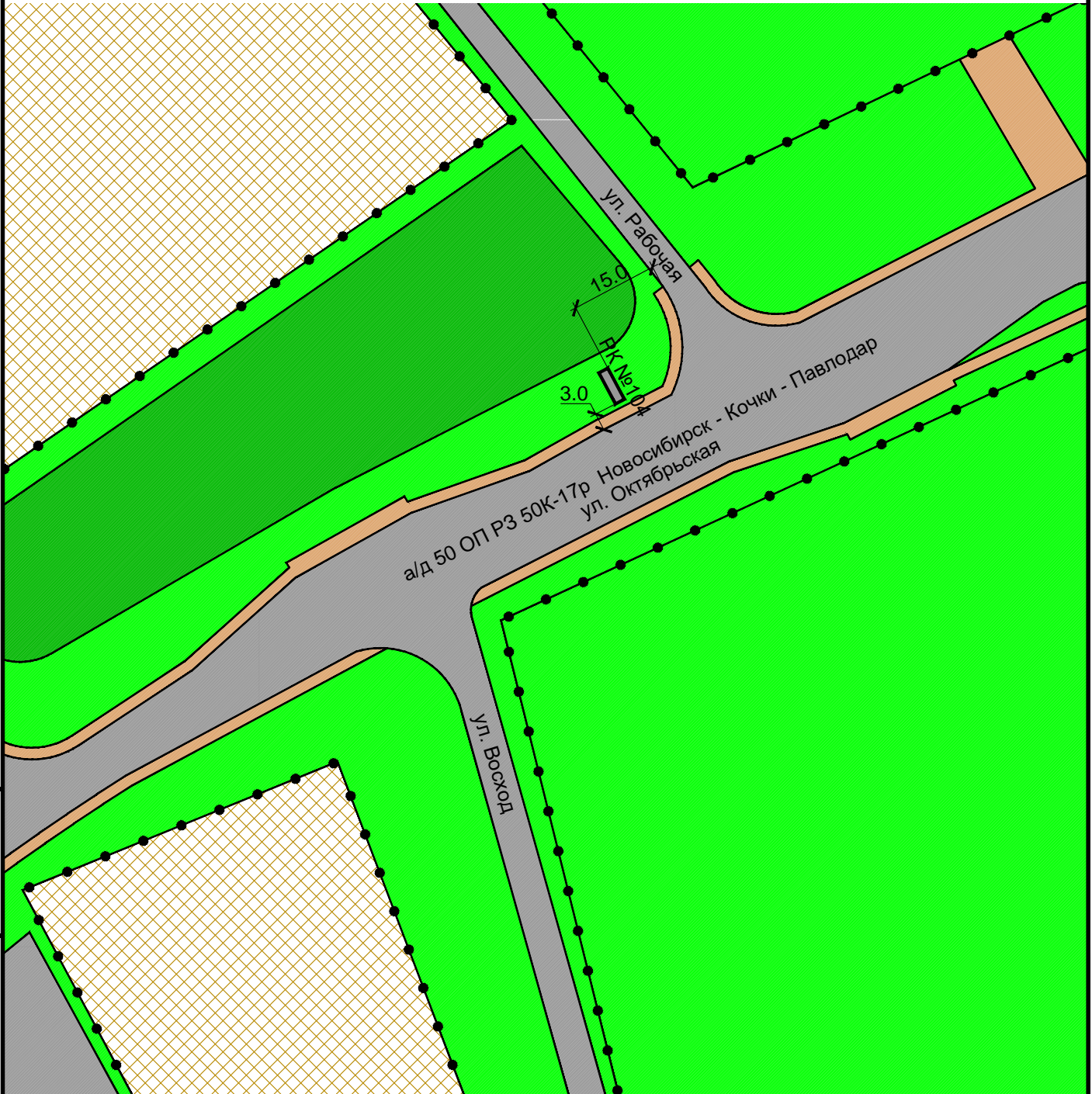


Взам инв. N
Подпись и дата
Инв. N подлин.

Изм.	Кол. уч.	Лист	N док.	Подп.	Дата

Карта размещения рекламной конструкции №103  
Масштаб 1:1000

Рекламная конструкция №104
Существующая
Адрес: Трасса К-17Р, 104 км + 800 м (справа)
Тип 1 (рекламный щит, билборд)
Размер РК (м) - 3,0 x 6,0
Площадь РК - 18 кв.м.
Количество сторон - 2

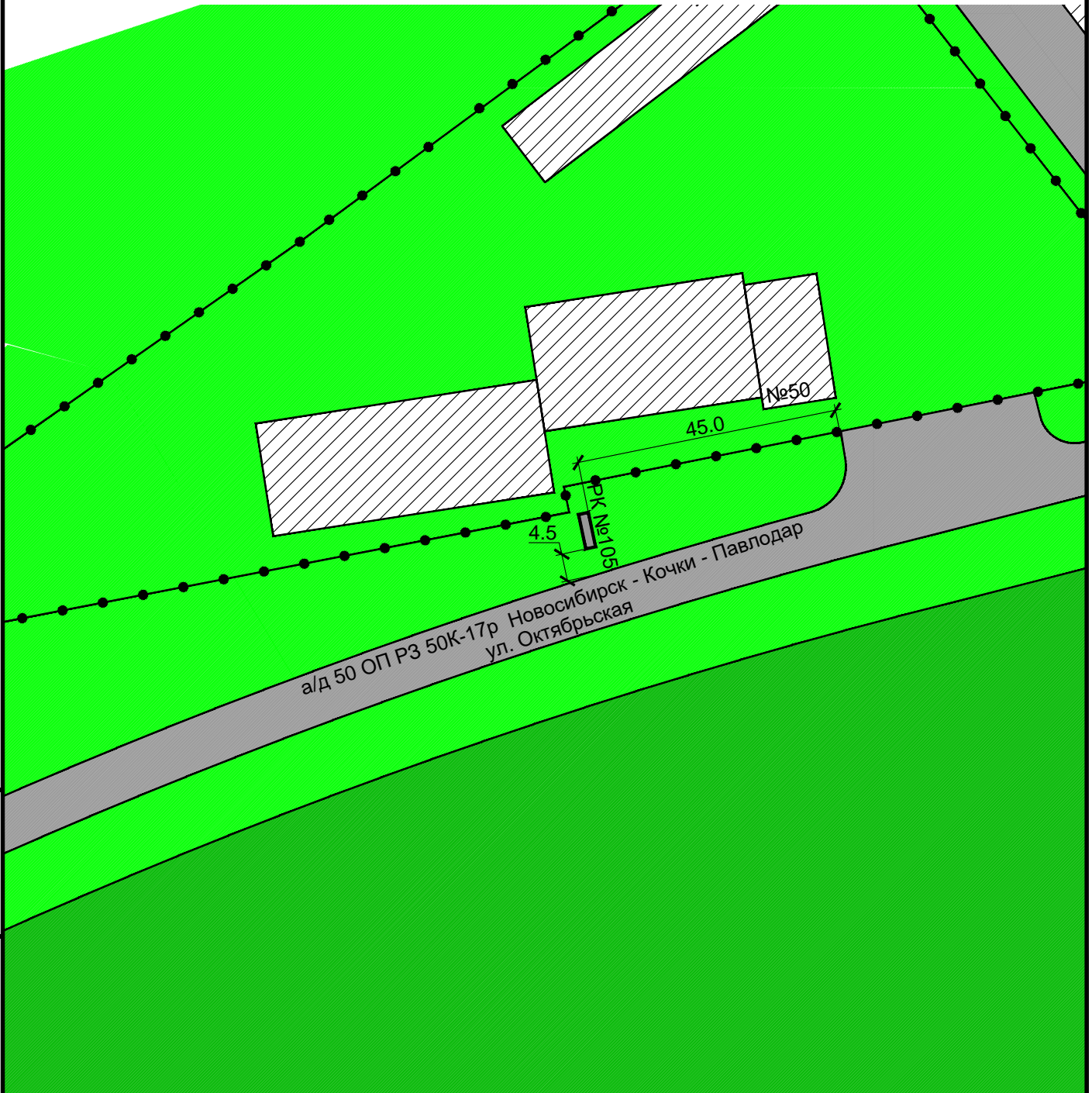


Взам инв. N
Подпись и дата
Инв. N подлин.

Изм.	Кол. уч.	Лист	N док.	Подп.	Дата

Карта размещения рекламной конструкции №104  
Масштаб 1:1000

Рекламная конструкция №105
Существующая
Адрес: Трасса К-17Р, 106 км + 500 м (справа)
Тип 1 (рекламный щит, билборд)
Размер РК (м) - 3,0 x 6,0
Площадь РК - 18 кв.м.
Количество сторон - 2

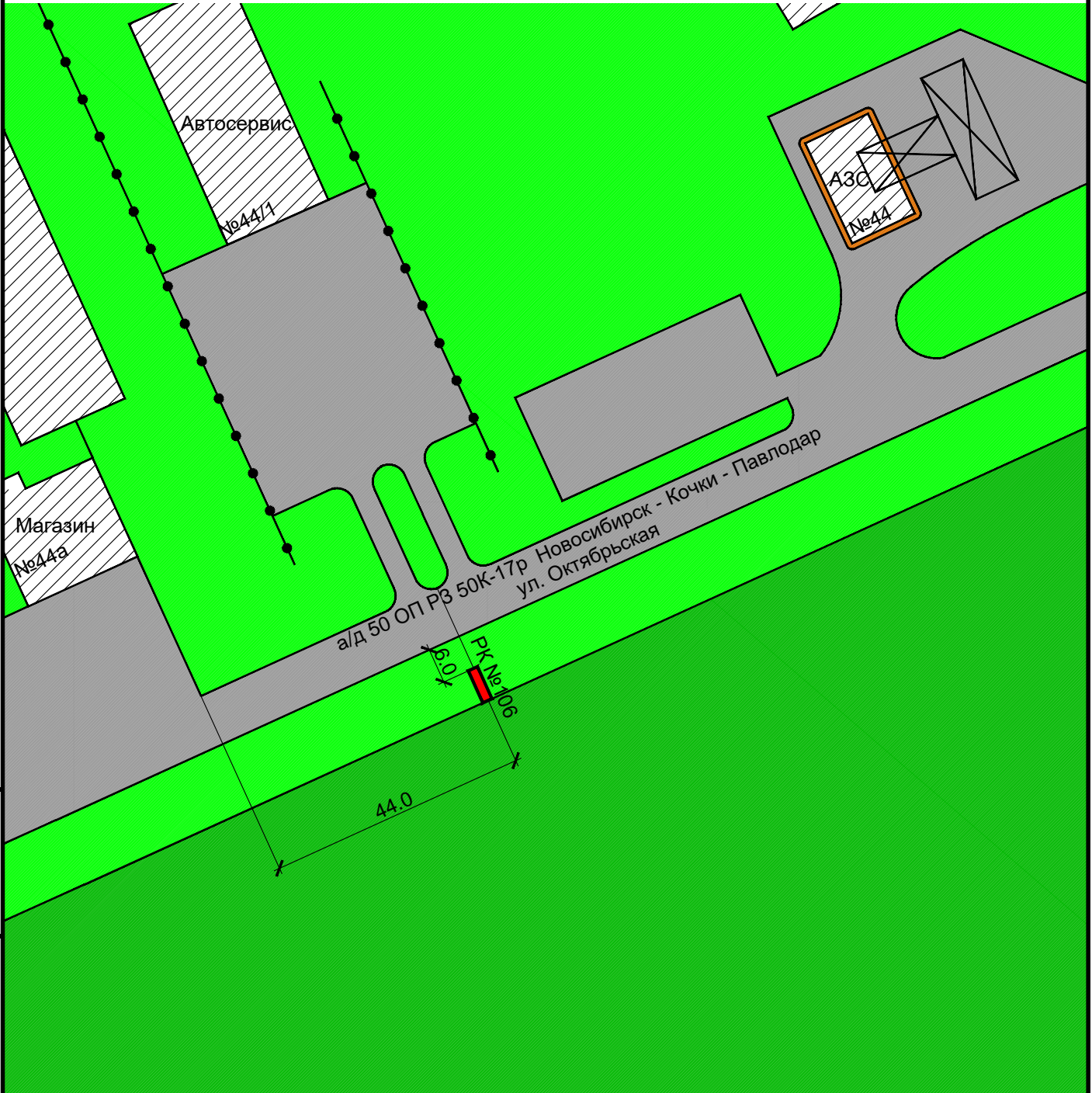


Взам инв. N
Подпись и дата
Инв. N подлин.

Изм.	Кол. уч.	Лист	N док.	Подп.	Дата

Карта размещения рекламной конструкции №105  
Масштаб 1:1000

Рекламная конструкция №106
Существующая
Адрес: Трасса К-17Р, 105 км + 700 м (слева)
Тип 1 (рекламный щит, билборд)
Размер РК (м) - 3,0 х 6,0
Площадь РК - 18 кв.м.
Количество сторон - 2



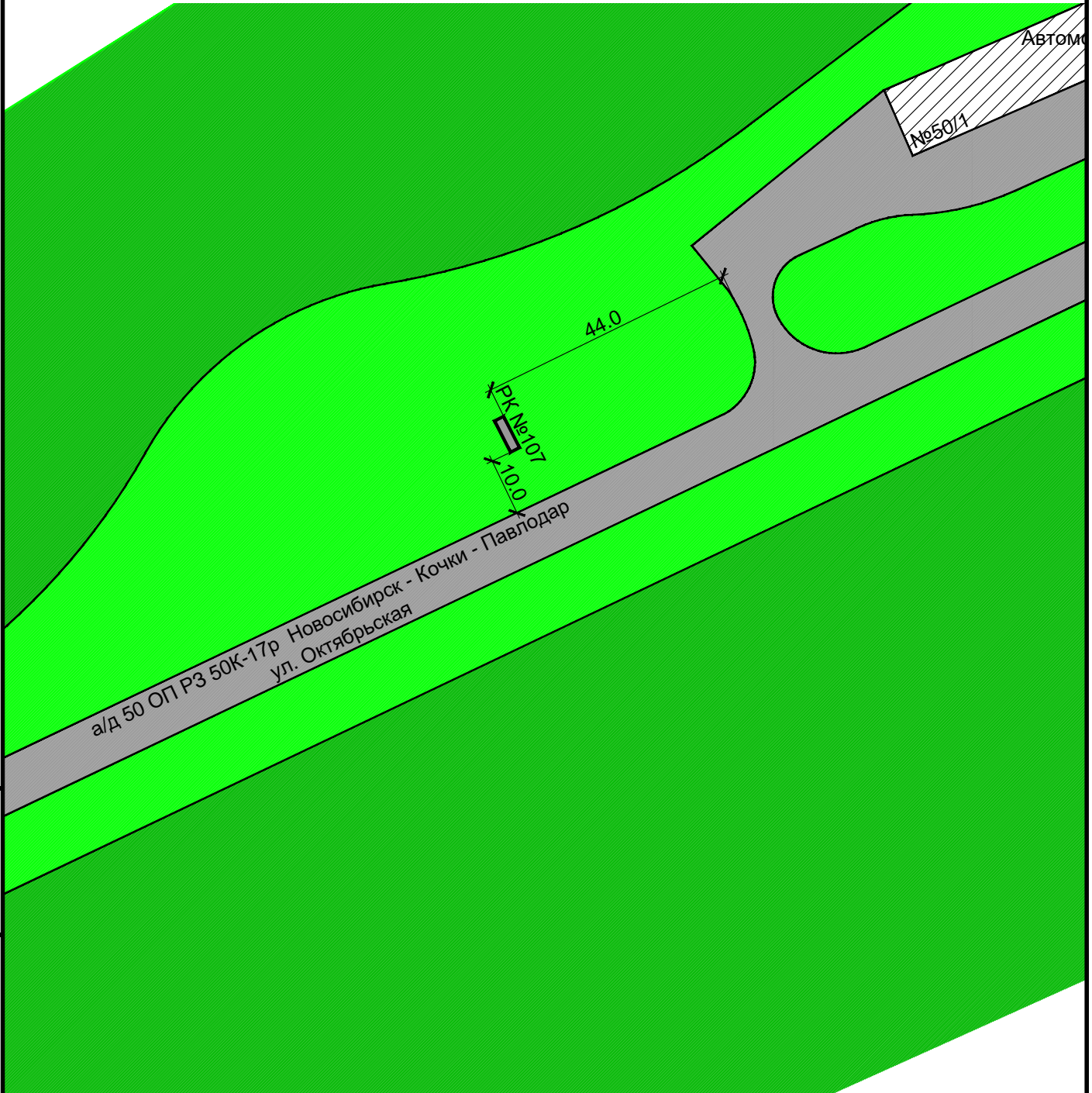
Взам инв. N
Подпись и дата
Инв. N подлин.

Изм.	Кол. уч.	Лист	N док.	Подп.	Дата

Карта размещения рекламной конструкции №106  
Масштаб 1:1000



Рекламная конструкция №107
Существующая
Адрес: Трасса К-17Р, 106 км + 800 м (справа)
Тип 1 (рекламный щит, билборд)
Размер РК (м) - 3,0 x 6,0
Площадь РК - 18 кв.м.
Количество сторон - 2

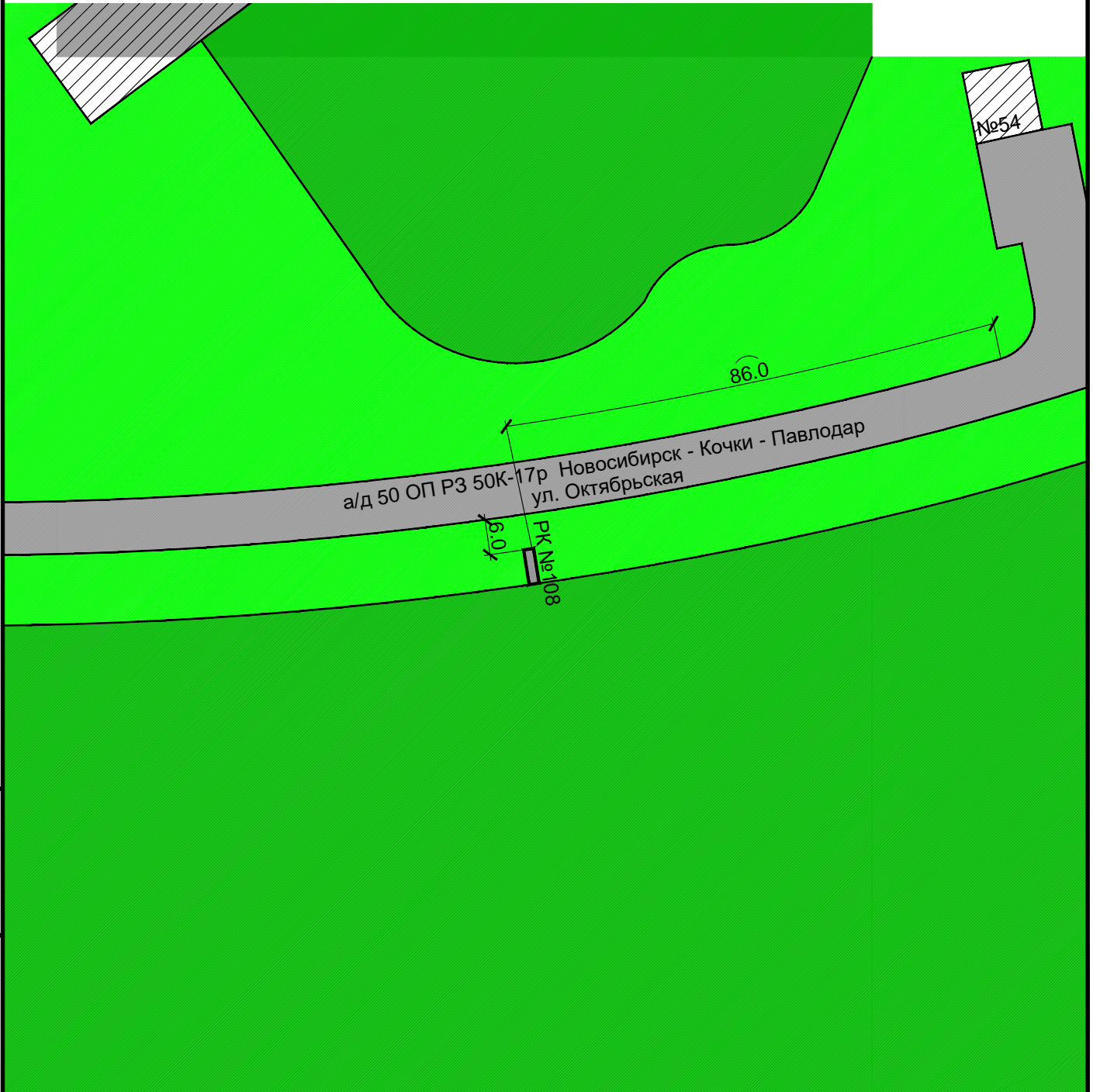


Взам инв. N
Подпись и дата
Инв. N подлин.

Изм.	Кол. уч.	Лист	N док.	Подп.	Дата

Карта размещения рекламной конструкции №107  
Масштаб 1:1000

Рекламная конструкция №108
Существующая
Адрес: Трасса К-17Р, 107 км + 200 м (слева)
Тип 1 (рекламный щит, билборд)
Размер РК (м) - 3,0 x 6,0
Площадь РК - 18 кв.м.
Количество сторон - 2

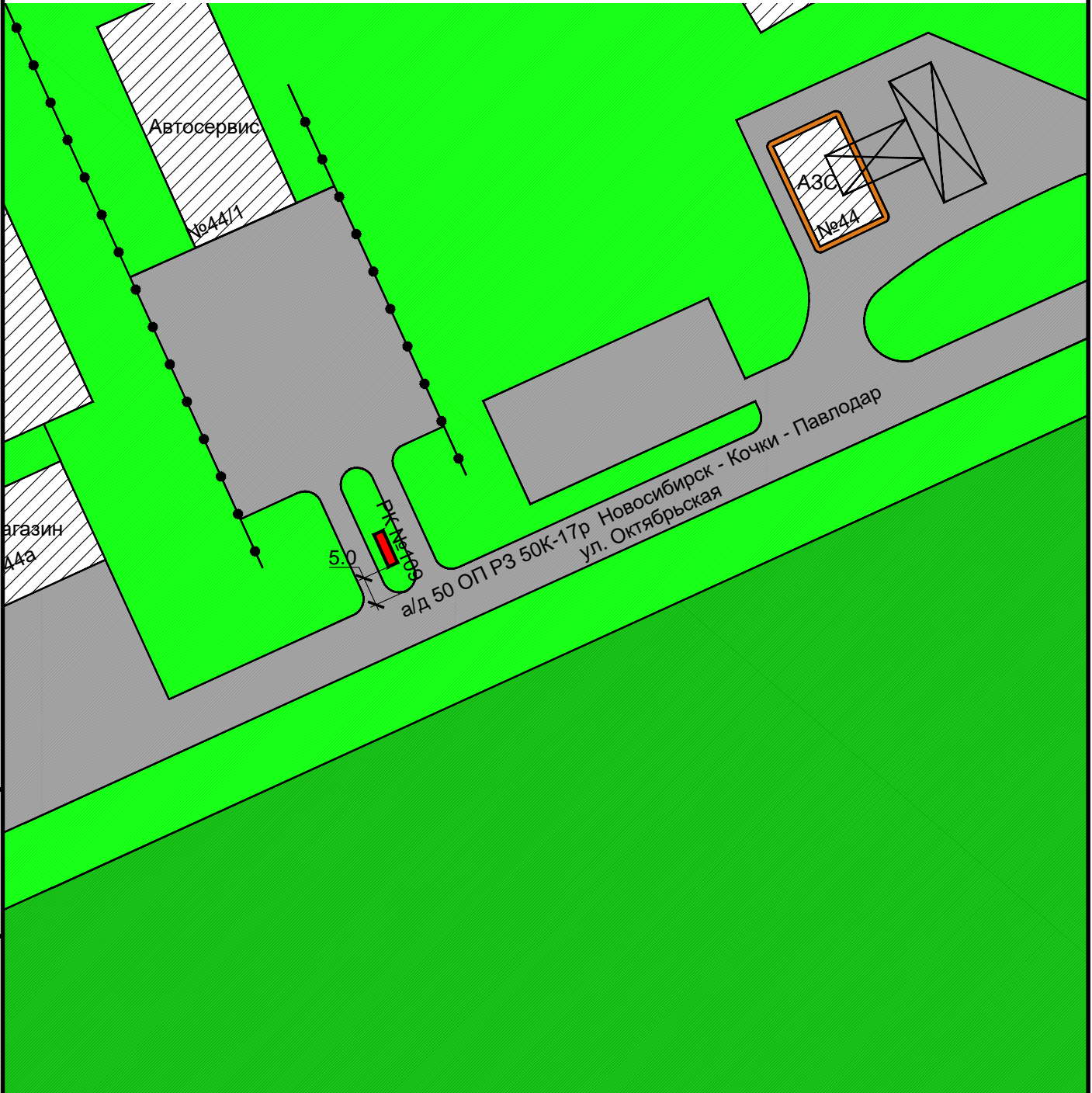


Инв. N подлин.	Подпись и дата	Взам инв. N

Изм.	Кол. уч.	Лист	N док.	Подп.	Дата

Карта размещения рекламной конструкции №108  
Масштаб 1:1000

Рекламная конструкция №109
Существующая
Адрес: Трасса К-17Р, 105 км + 700 м (справа)
Тип 1 (рекламный щит, билборд)
Размер РК (м) - 3,0 x 6,0
Площадь РК - 18 кв.м.
Количество сторон - 2



Взам инв. N
Подпись и дата
Инв. N подлин.

Изм.	Кол. уч.	Лист	N док.	Подп.	Дата

Карта размещения рекламной конструкции №109  
Масштаб 1:1000

Рекламная конструкция №110
Существующая
Адрес: р.п. Ордынское, пр-т Ленина 2
Тип 4 (реклама на здании, баннер на фасаде)
Размер РК (м) - 3,25 x 3,75
Площадь РК - 12,19 кв.м.
Количество сторон - 1



Взам инв. N
Подпись и дата
Инв. N подлин.

Изм.	Кол. уч.	Лист	N док.	Подп.	Дата

Карта размещения рекламной конструкции №110  
Масштаб 1:1000

Рекламная конструкция №111
Существующая
Адрес: р.п. Ордынское, ул. М. Горького, д. 2
Тип 4 (реклама на здании, баннер на фасаде)
Размер РК (м) - 3,0 x 36,0
Площадь РК - 108 кв.м.
Количество сторон - 1



Взам инв. N
Подпись и дата
Инв. N подлин.

Изм.	Кол. уч.	Лист	N док.	Подп.	Дата

Карта размещения рекламной конструкции №111  
Масштаб 1:1000

Рекламная конструкция №112
Существующая
Адрес: р.п. Ордынское, ул. М. Горького, д. 2
Тип 4 (реклама на здании, баннер на фасаде)
Размер РК (м) - 3,0 x 12,0
Площадь РК - 36 кв.м.
Количество сторон - 1



Взам инв. N
Подпись и дата
Инв. N подлин.

Изм.	Кол. уч.	Лист	N док.	Подп.	Дата

Карта размещения рекламной конструкции №112  
Масштаб 1:1000

Рекламная конструкция №113
Существующая
Адрес: р.п. Ордынское, ул. М. Горького, д. 2
Тип 4 (реклама на здании, баннер на фасаде)
Размер РК (м) - 3,0 x 12,0
Площадь РК - 36 кв.м.
Количество сторон - 1

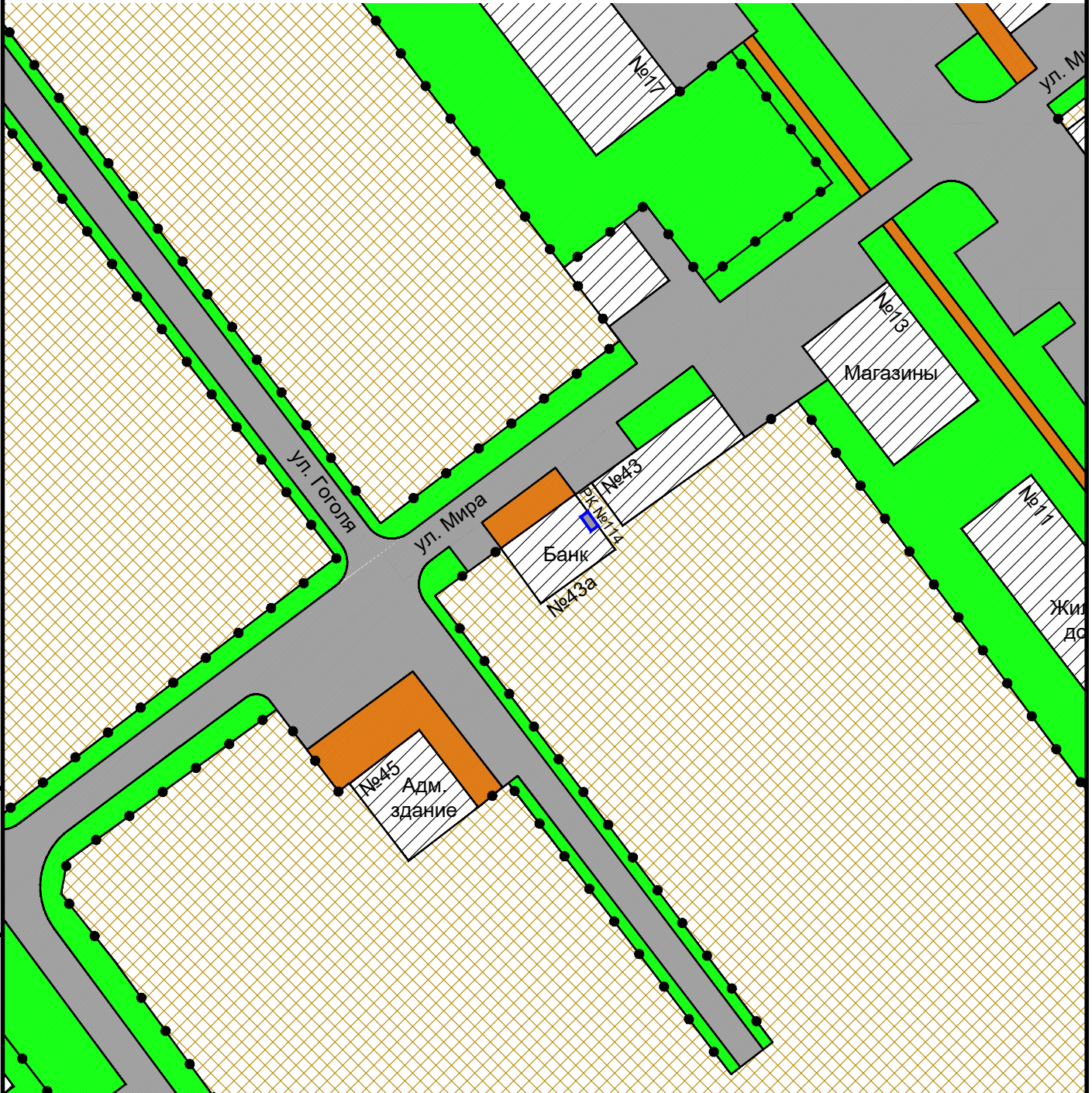


Взам инв. N
Подпись и дата
Инв. N подлин.

Изм.	Кол. уч.	Лист	N док.	Подп.	Дата

Карта размещения рекламной конструкции №113  
Масштаб 1:1000

Рекламная конструкция №114
Существующая
Адрес: р.п. Ордынское, ул. Мира, д. 43а
Тип 4 (реклама на здании, баннер на фасаде)
Размер РК (м) - 6,5 x 4,7
Площадь РК - 30,55 кв.м.
Количество сторон - 1



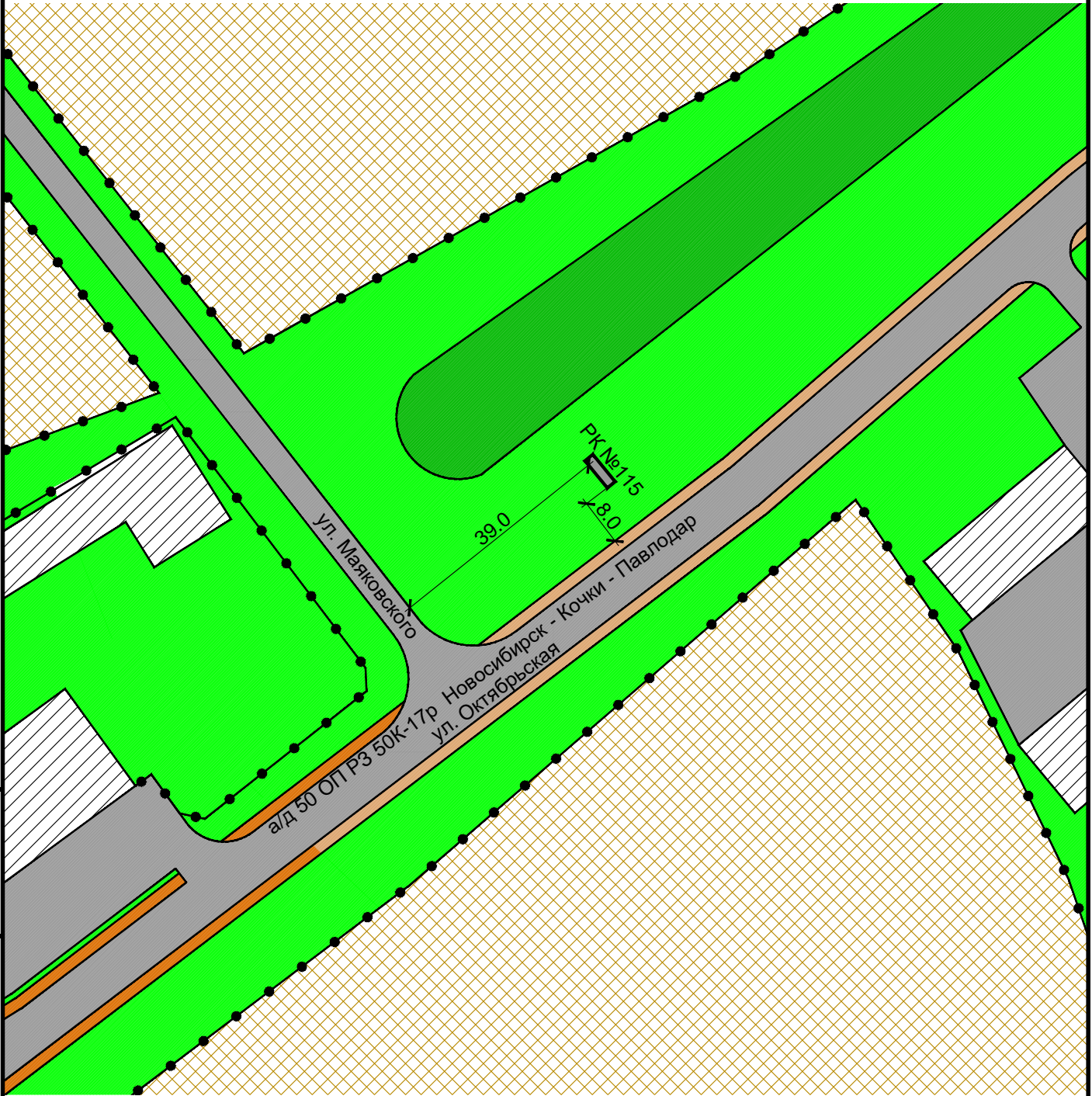
Взам инв. N
Подпись и дата
Инв. N подлин.

Изм.	Кол. уч.	Лист	N док.	Подп.	Дата

Карта размещения рекламной конструкции №114  
Масштаб 1:1000



Рекламная конструкция №115
Существующая
Адрес: р.п. Ордынское, ул. Октябрьская, вблизи жилого дома 30
Тип 1 (рекламный щит, билборд)
Размер РК (м) - 3,0 х 6,0
Площадь РК - 18 кв.м.
Количество сторон - 2

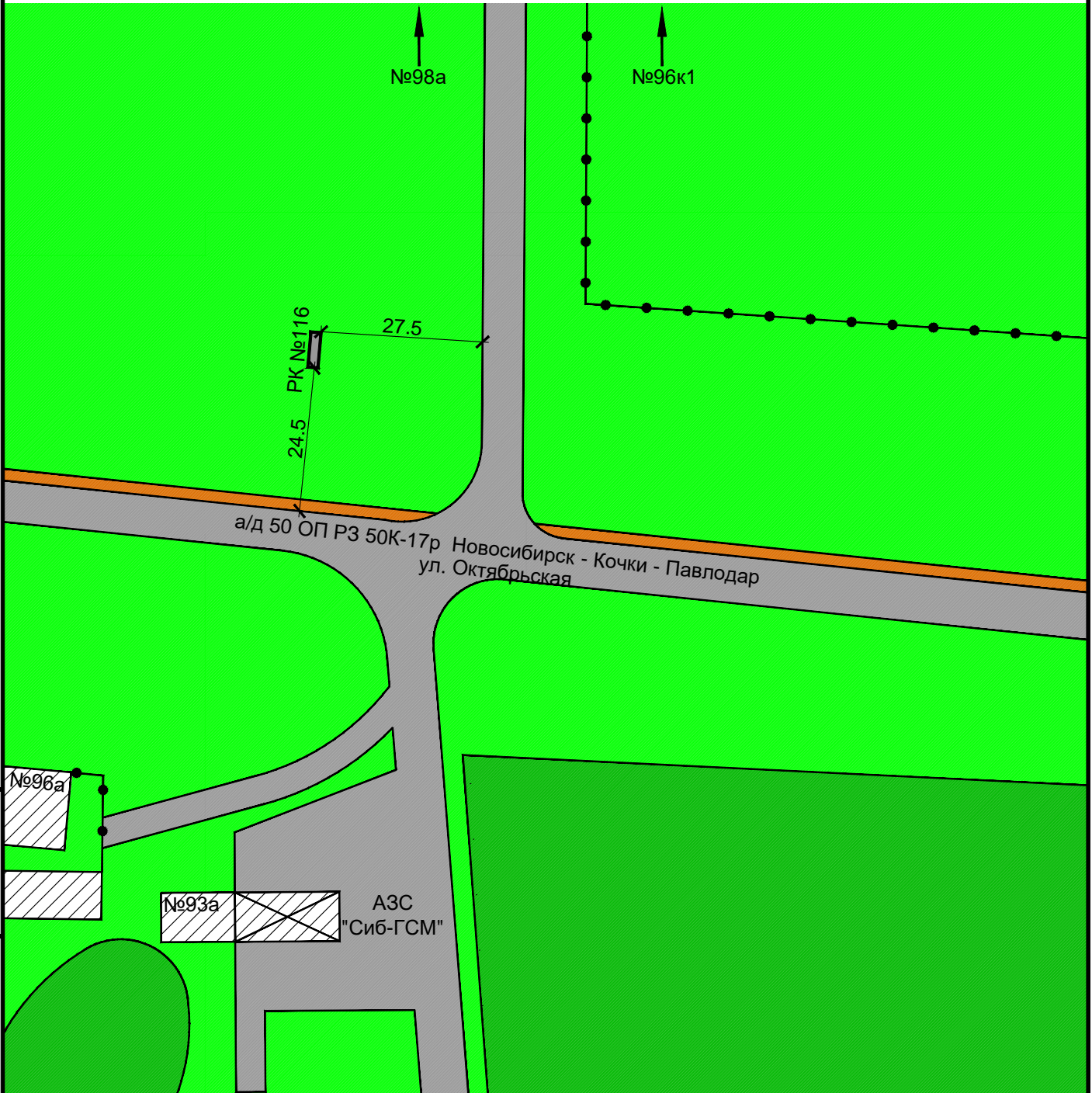


Взам инв. N
Подпись и дата
Инв. N подлин.

Изм.	Кол. уч.	Лист	N док.	Подп.	Дата

Карта размещения рекламной конструкции №115  
Масштаб 1:1000

Рекламная конструкция №116
Существующая
Адрес: р.п. Ордынское, ул. Октябрьская, вблизи здания 96 к 1
Тип 1 (рекламный щит, билборд)
Размер РК (м) - 3,0 x 6,0
Площадь РК - 18 кв.м.
Количество сторон - 2

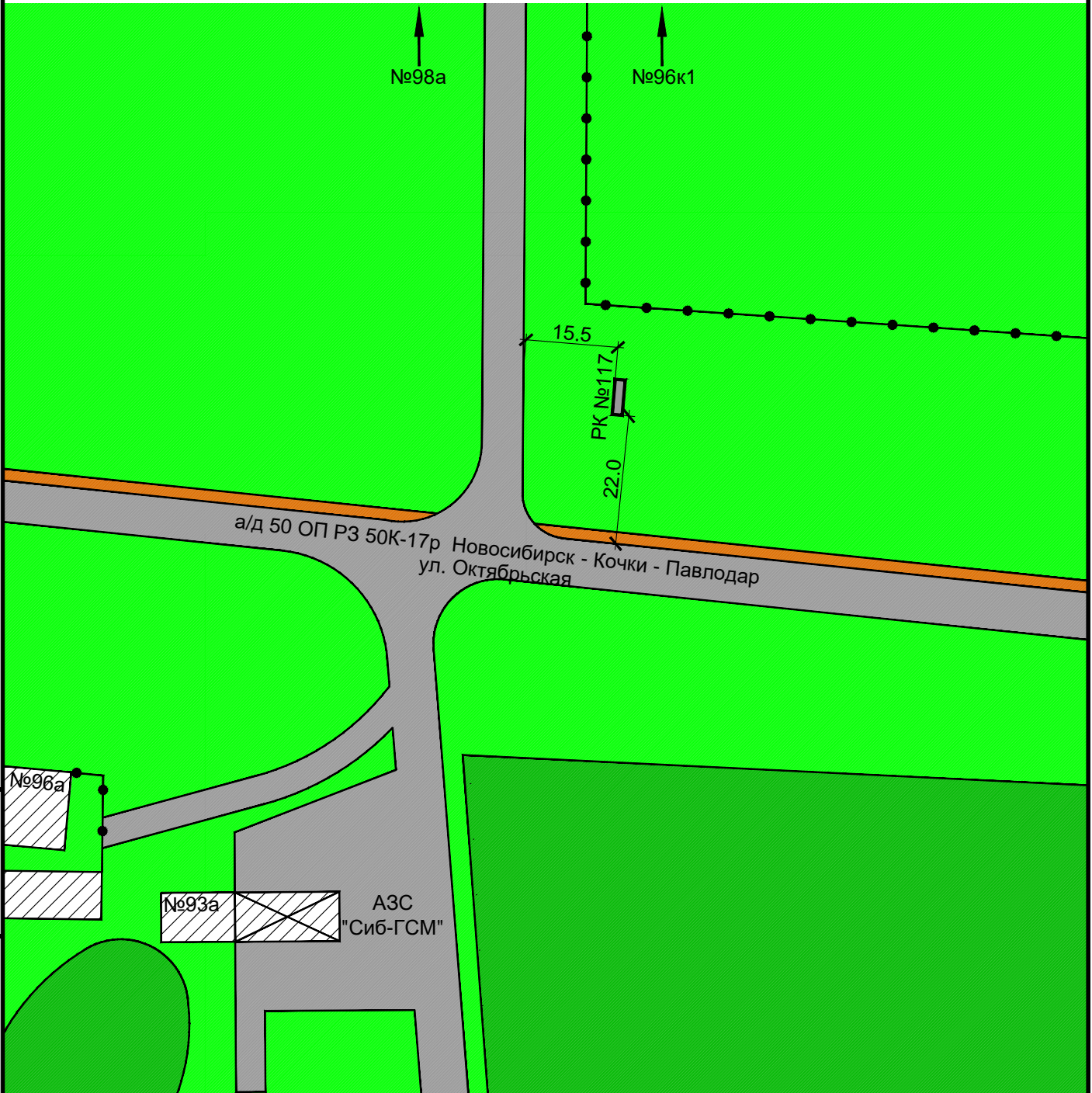


Взам инв. N	
Подпись и дата	
Инв. N подлин.	

Изм.	Кол. уч.	Лист	N док.	Подп.	Дата

Карта размещения рекламной конструкции №116  
Масштаб 1:1000

Рекламная конструкция №117
Существующая
Адрес: р.п. Ордынское, ул. Октябрьская, вблизи здания 98а
Тип 1 (рекламный щит, билборд)
Размер РК (м) - 3,0 x 6,0
Площадь РК - 18 кв.м.
Количество сторон - 2



Взам инв. N	
Подпись и дата	
Инв. N подлин.	

Изм.	Кол. уч.	Лист	N док.	Подп.	Дата

Карта размещения рекламной конструкции №117  
Масштаб 1:1000

Рекламная конструкция №123
Проектируемая
Адрес: р.п. Ордынское, просп. Ленина, 1
Тип 3 (сити-лайт, световой короб)
Размер РК (м) - 1,2×1,8
Площадь РК - 2,16 кв.м.
Количество сторон - 2



Взам инв. N
Подпись и дата
Инв. N подлин.

Изм.	Кол. уч.	Лист	N док.	Подп.	Дата

Карта размещения рекламной конструкции №123  
Масштаб 1:1000

Рекламная конструкция №124
Проектируемая
Адрес: р.п. Ордынское, просп. Ленина, 3а
Тип 4 (реклама на здании, ограждении)
Размер РК (м) - разрабатывается индивидуально
Площадь РК - разрабатывается индивидуально
Количество сторон - 1

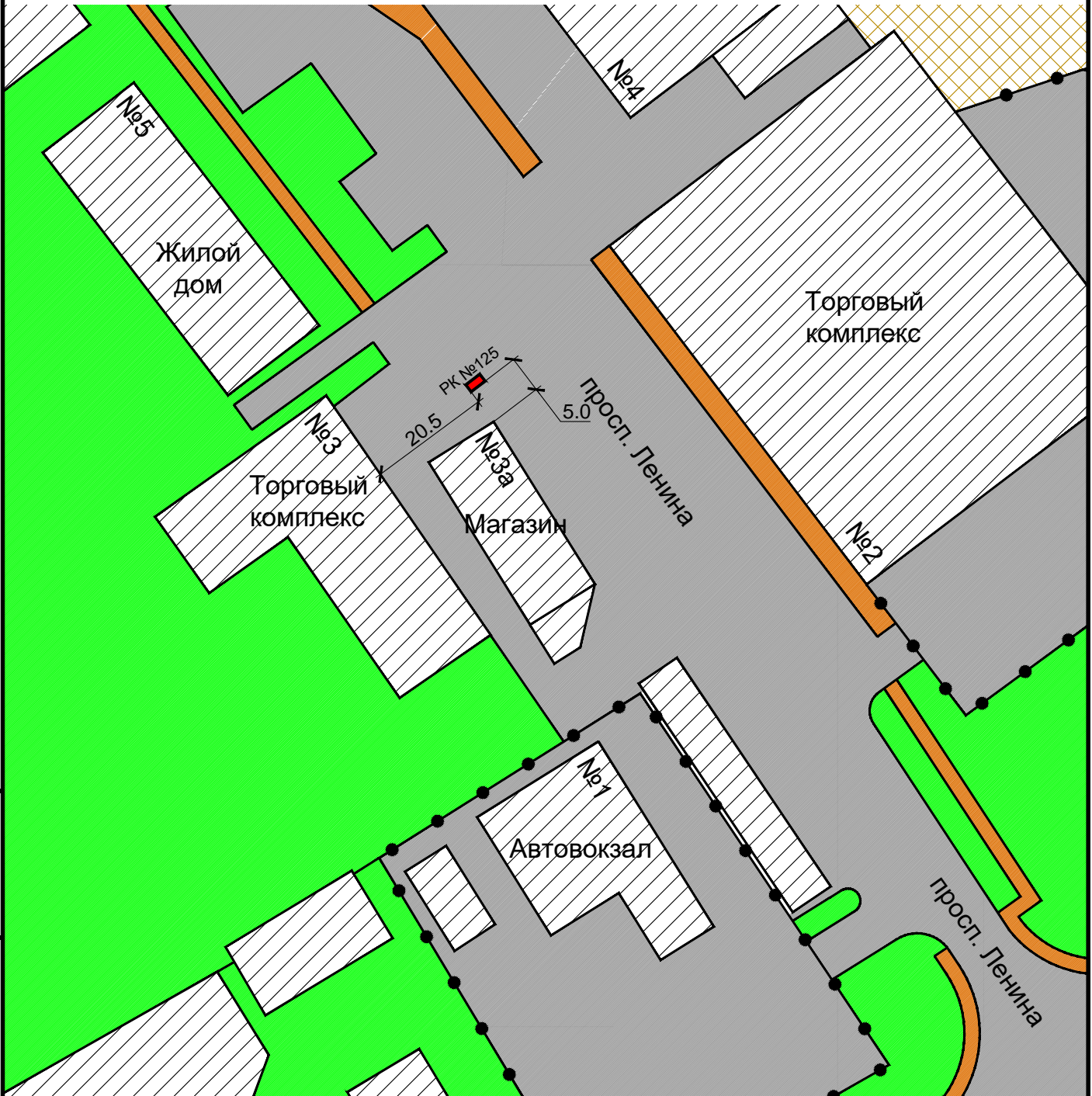


Взам инв. N
Подпись и дата
Инв. N подлин.

Изм.	Кол. уч.	Лист	N док.	Подп.	Дата

Карта размещения рекламной конструкции №124  
Масштаб 1:1000

Рекламная конструкция №125
Проектируемая
Адрес: р.п. Ордынское, просп. Ленина, 3
Тип 2 (сити-формат)
Размер РК (м) - 1,2 x 1,8
Площадь РК - 2,16 кв.м.
Количество сторон - 2



Взам инв. N
Подпись и дата
Инв. N подлин.

Изм.	Кол. уч.	Лист	N док.	Подп.	Дата

Карта размещения рекламной конструкции №125  
Масштаб 1:1000

Рекламная конструкция №126
Существующая
Адрес: р.п. Ордынское, просп. Ленина, 5
Тип 1 (рекламный щит, билборд)
Размер РК (м) - 3,0 x 6,0
Площадь РК - 18 кв.м.
Количество сторон - 2



Взам инв. N
Подпись и дата
Инв. N подлин.

Изм.	Кол. уч.	Лист	N док.	Подп.	Дата

Карта размещения рекламной конструкции №126  
Масштаб 1:1000

Рекламная конструкция №127
Проектируемая
Адрес: р.п. Ордынское, просп. Ленина, 4
Тип 2 (сити-формат)
Размер РК (м) - 1,2 x 1,8
Площадь РК - 2,16 кв.м.
Количество сторон - 2



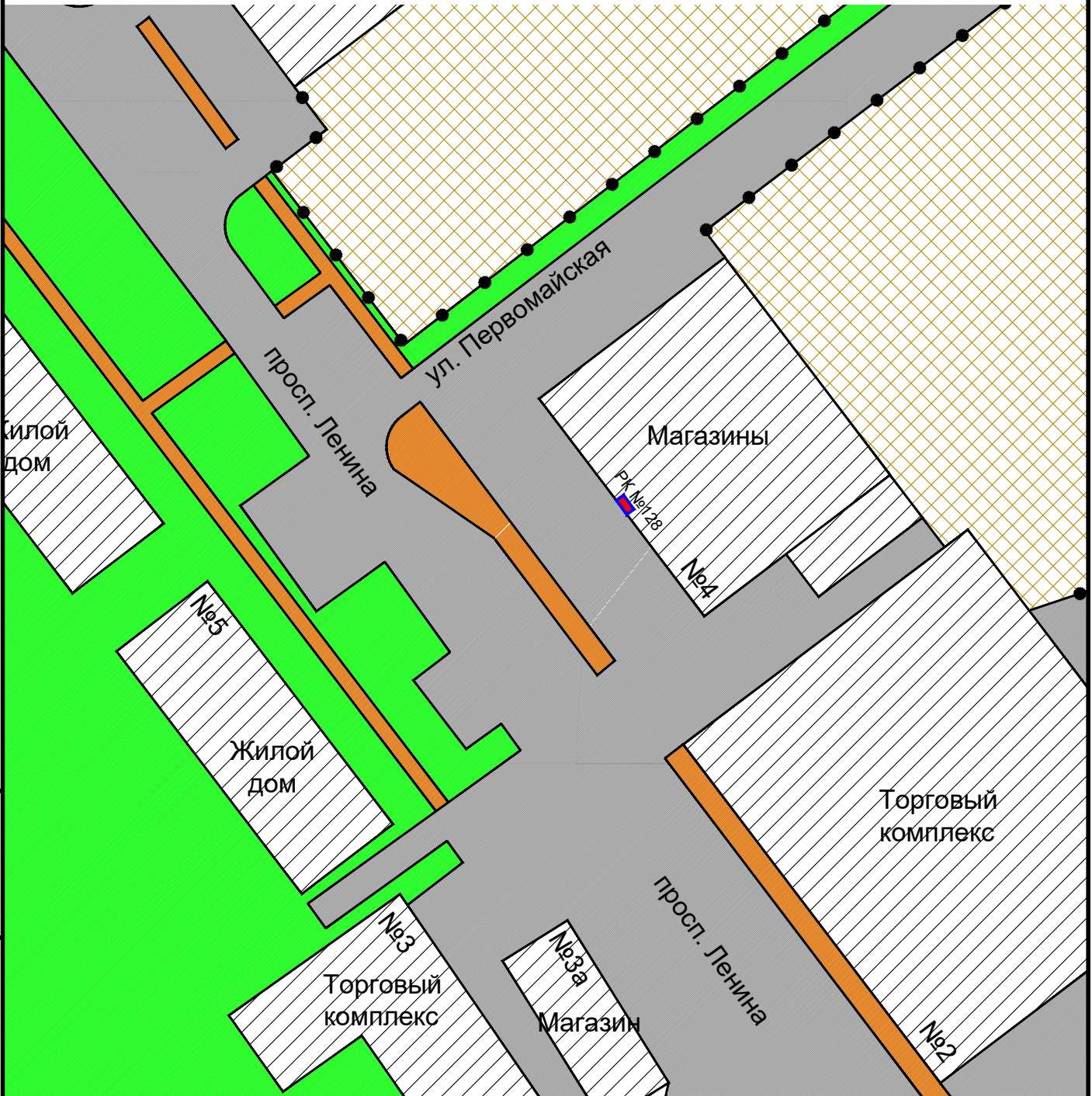
Взам инв. N	
Подпись и дата	
Инв. N подлин.	

Изм.	Кол. уч.	Лист	N док.	Подп.	Дата

Карта размещения рекламной конструкции №127  
Масштаб 1:1000



Рекламная конструкция №128
Проектируемая
Адрес: р.п. Ордынское, просп. Ленина, 4
Тип 4 (реклама на здании, ограждении)
Размер РК (м) - разрабатывается индивидуально
Площадь РК - разрабатывается индивидуально
Количество сторон - 1

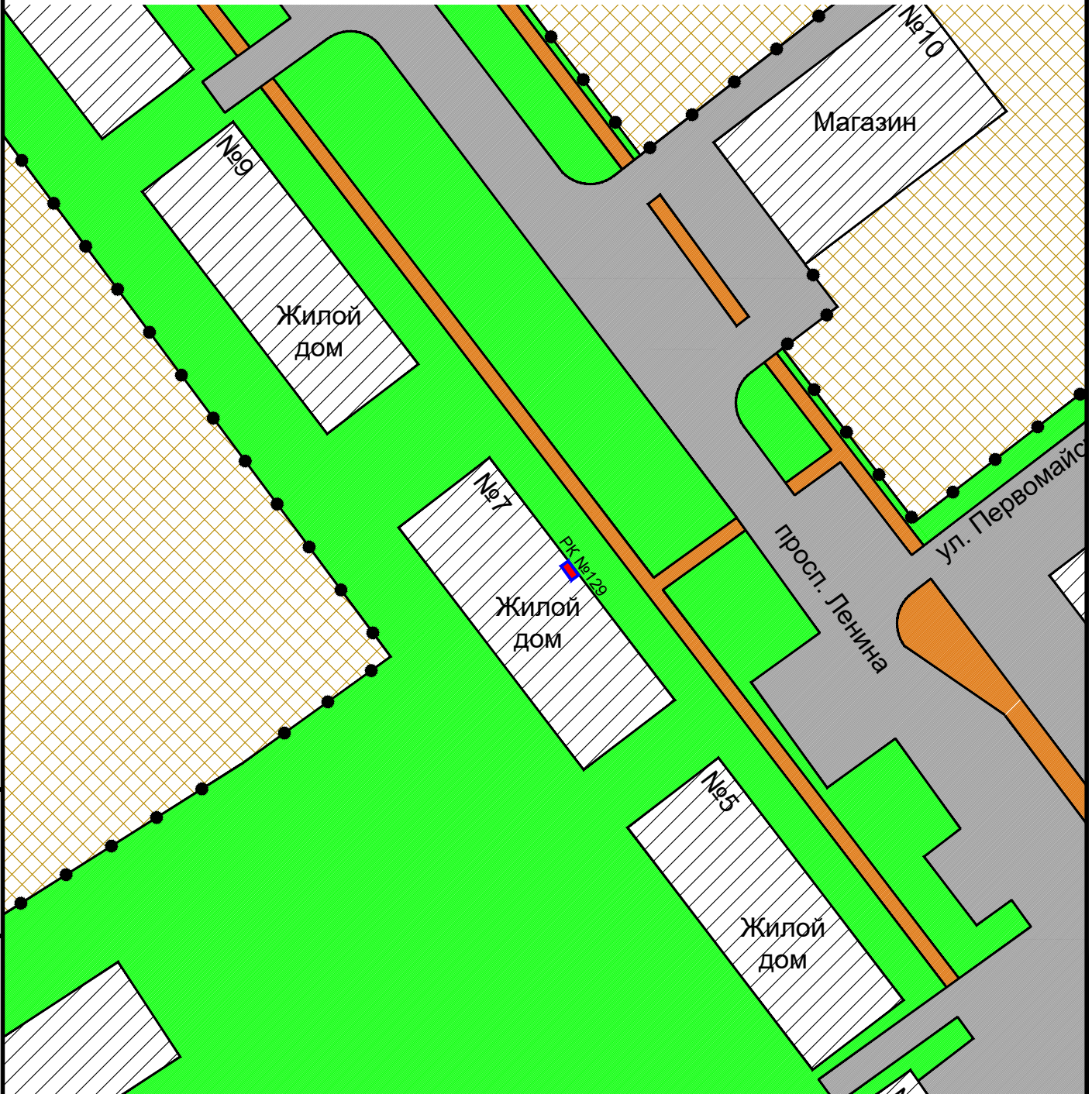


Взам инв. N	
Подпись и дата	
Инв. N подлин.	

Изм.	Кол. уч.	Лист	N док.	Подп.	Дата

Карта размещения рекламной конструкции №128 Масштаб 1:1000

Рекламная конструкция №129
Проектируемая
Адрес: р.п. Ордынское, просп. Ленина, 5
Тип 4 (реклама на здании, ограждении)
Размер РК (м) - разрабатывается индивидуально
Площадь РК - разрабатывается индивидуально
Количество сторон - 1

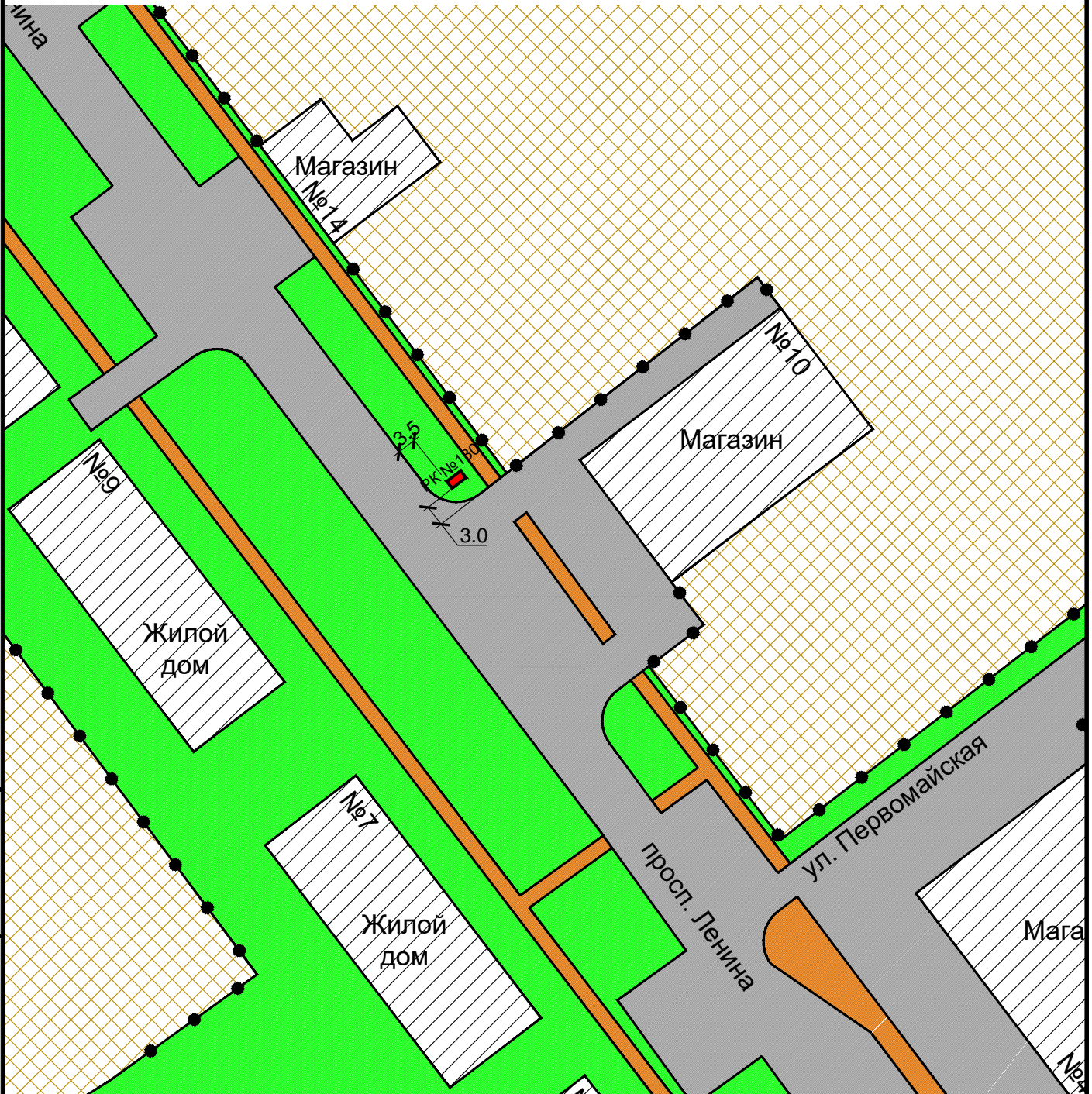


Взам инв. N
Подпись и дата
Инв. N подлин.

Изм.	Кол. уч.	Лист	N док.	Подп.	Дата

Карта размещения рекламной конструкции №129  
 Масштаб 1:1000

Рекламная конструкция №130
Проектируемая
Адрес: р.п. Ордынское, просп. Ленина, 10
Тип 2 (сити-формат)
Размер РК (м) - 1,2 x 1,8
Площадь РК - 2,16 кв.м.
Количество сторон - 2

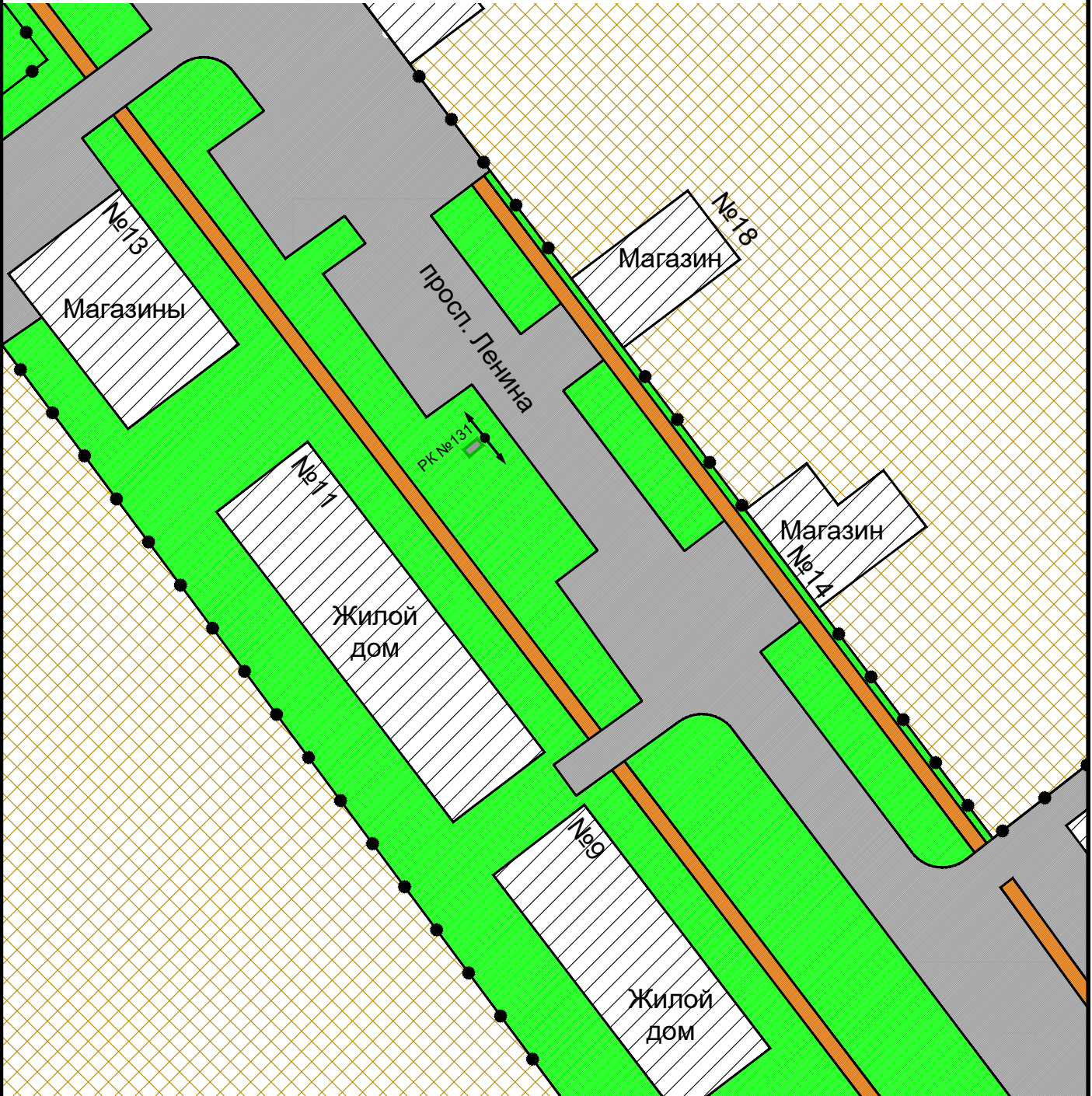


Взам инв. N	
Подпись и дата	
Инв. N подлин.	

Изм.	Кол. уч.	Лист	N док.	Подп.	Дата

Карта размещения рекламной конструкции №130  
Масштаб 1:1000

Рекламная конструкция №131
Проектируемая
Адрес: р.п. Ордынское, просп. Ленина, 11
Тип 3 (сити-лайт, световой короб)
Размер РК (м) - 1,2×1,8
Площадь РК - 2,16 кв.м.
Количество сторон - 2

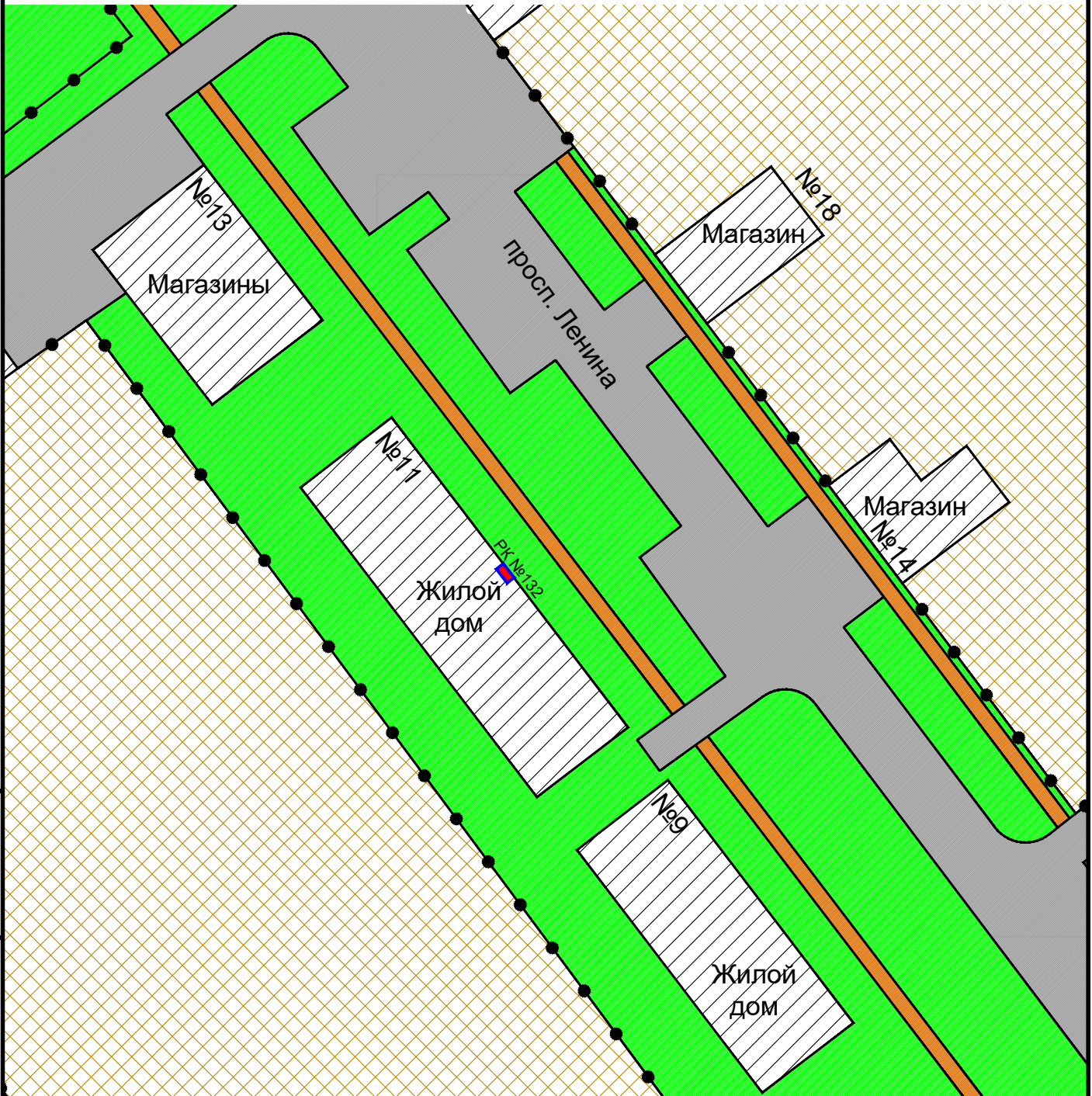


Взам инв. N	
Подпись и дата	
Инв. N подлин.	

Изм.	Кол. уч.	Лист	N док.	Подп.	Дата

Карта размещения рекламной конструкции №131  
Масштаб 1:1000

Рекламная конструкция №132
Существующая
Адрес: р.п. Ордынское, просп. Ленина, 5
Тип 4 (реклама на здании, ограждении)
Размер РК (м) - разрабатывается индивидуально
Площадь РК - разрабатывается индивидуально
Количество сторон - 1

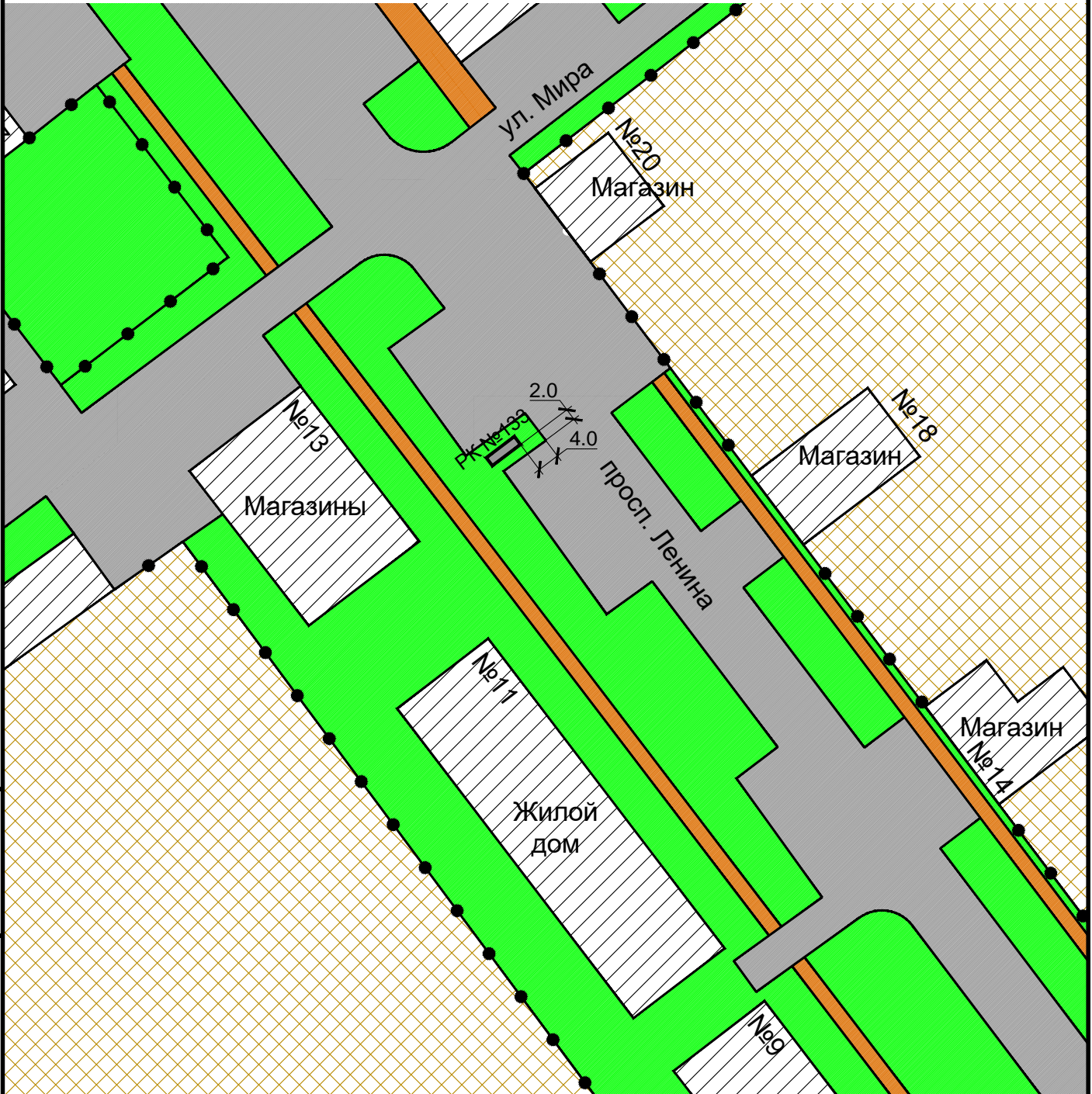


Взам инв. N	
Подпись и дата	
Инв. N подлин.	

Изм.	Кол. уч.	Лист	N док.	Подп.	Дата

Карта размещения рекламной конструкции №132  
Масштаб 1:1000

Рекламная конструкция №133
Существующая
Адрес: р.п. Ордынское, просп. Ленина, 11
Тип 1 (рекламный щит, билборд)
Размер РК (м) - 3,0 x 6,0
Площадь РК - 18 кв.м.
Количество сторон - 2



Взам инв. N	
Подпись и дата	
Инв. N подлин.	

Изм.	Кол. уч.	Лист	N док.	Подп.	Дата

Карта размещения рекламной конструкции №133  
Масштаб 1:1000

Рекламная конструкция №134
Проектируемая
Адрес: р.п. Ордынское, просп. Ленина, 13
Тип 4 (реклама на здании, ограждении)
Размер РК (м) - разрабатывается индивидуально
Площадь РК - разрабатывается индивидуально
Количество сторон - 1

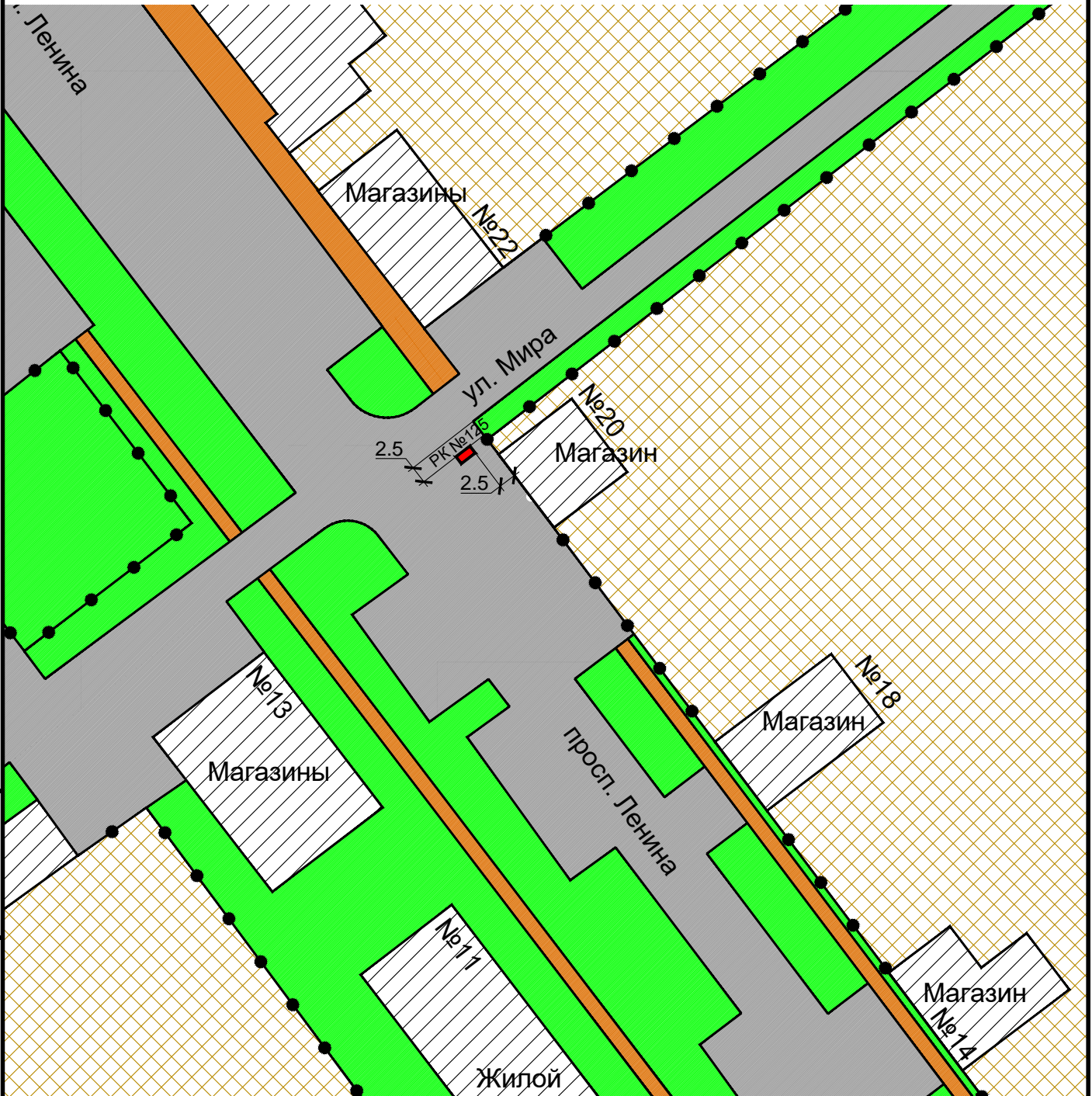


Взам инв. N
Подпись и дата
Инв. N подлин.

Изм.	Кол. уч.	Лист	N док.	Подп.	Дата

Карта размещения рекламной конструкции №134  
Масштаб 1:1000

Рекламная конструкция №135
Проектируемая
Адрес: р.п. Ордынское, просп. Ленина, 20
Тип 2 (сити-формат)
Размер РК (м) - 1,2 x 1,8
Площадь РК - 2,16 кв.м.
Количество сторон - 2



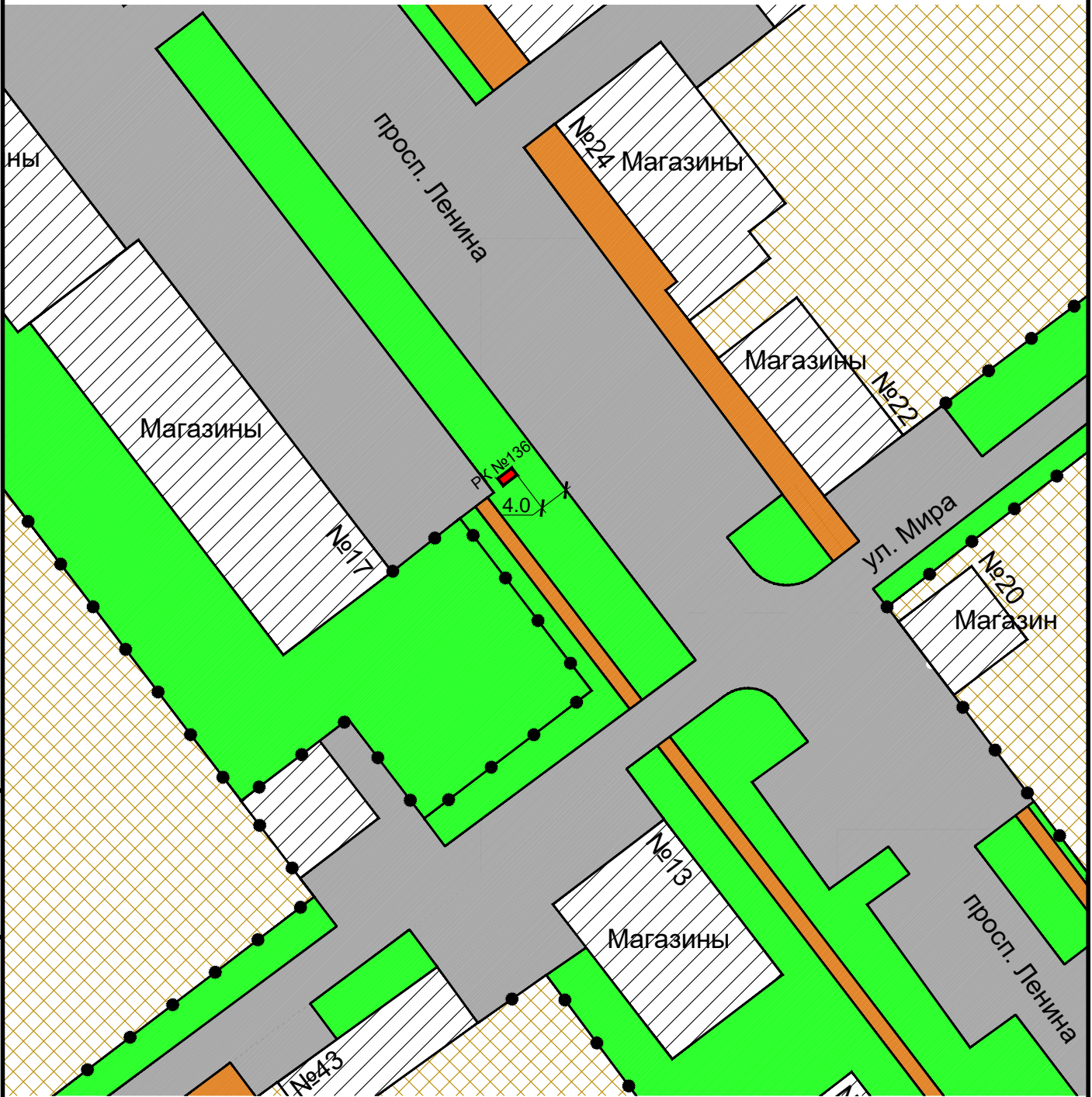
Взам инв. N	
Подпись и дата	
Инв. N подлин.	

Изм.	Кол. уч.	Лист	N док.	Подп.	Дата

Карта размещения рекламной конструкции №135  
Масштаб 1:1000



Рекламная конструкция №136
Проектируемая
Адрес: р.п. Ордынское, просп. Ленина, 17
Тип 2 (сити-формат)
Размер РК (м) - 1,2 x 1,8
Площадь РК - 2,16 кв.м.
Количество сторон - 2



Взам инв. N	
Подпись и дата	
Инв. N подлин.	

Изм.	Кол. уч.	Лист	N док.	Подп.	Дата

Карта размещения рекламной конструкции №136  
Масштаб 1:1000

Рекламная конструкция №137
Проектируемая
Адрес: р.п. Ордынское, просп. Ленина, 24
Тип 4 (реклама на здании, ограждении)
Размер РК (м) - разрабатывается индивидуально
Площадь РК - разрабатывается индивидуально
Количество сторон - 1

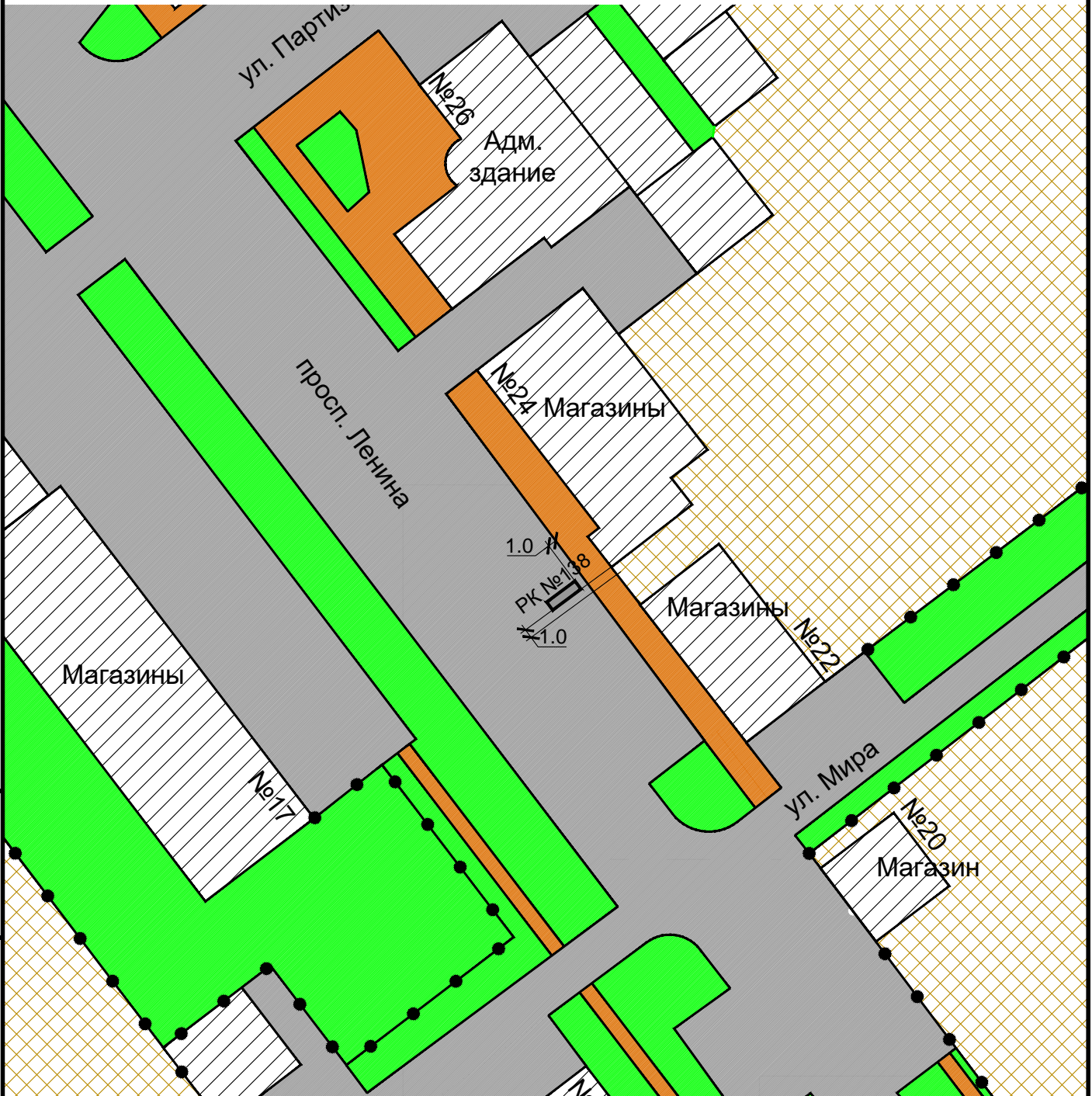


Взам инв. N	
Подпись и дата	
Инв. N подлин.	

Изм.	Кол. уч.	Лист	N док.	Подп.	Дата

Карта размещения рекламной конструкции №137  
Масштаб 1:1000

Рекламная конструкция №138
Существующая
Адрес: р.п. Ордынское, просп. Ленина, 24
Тип 1 (рекламный щит, билборд)
Размер РК (м) - 3,0 x 6,0
Площадь РК - 18 кв.м.
Количество сторон - 2



Взам инв. N	
Подпись и дата	
Инв. N подлин.	

Изм.	Кол. уч.	Лист	N док.	Подп.	Дата

Карта размещения рекламной конструкции №138  
Масштаб 1:1000

Рекламная конструкция №139
Существующая
Адрес: р.п. Ордынское, просп. Ленина, 17
Тип 1 (рекламный щит, билборд)
Размер РК (м) - 3,0 x 6,0
Площадь РК - 18 кв.м.
Количество сторон - 2

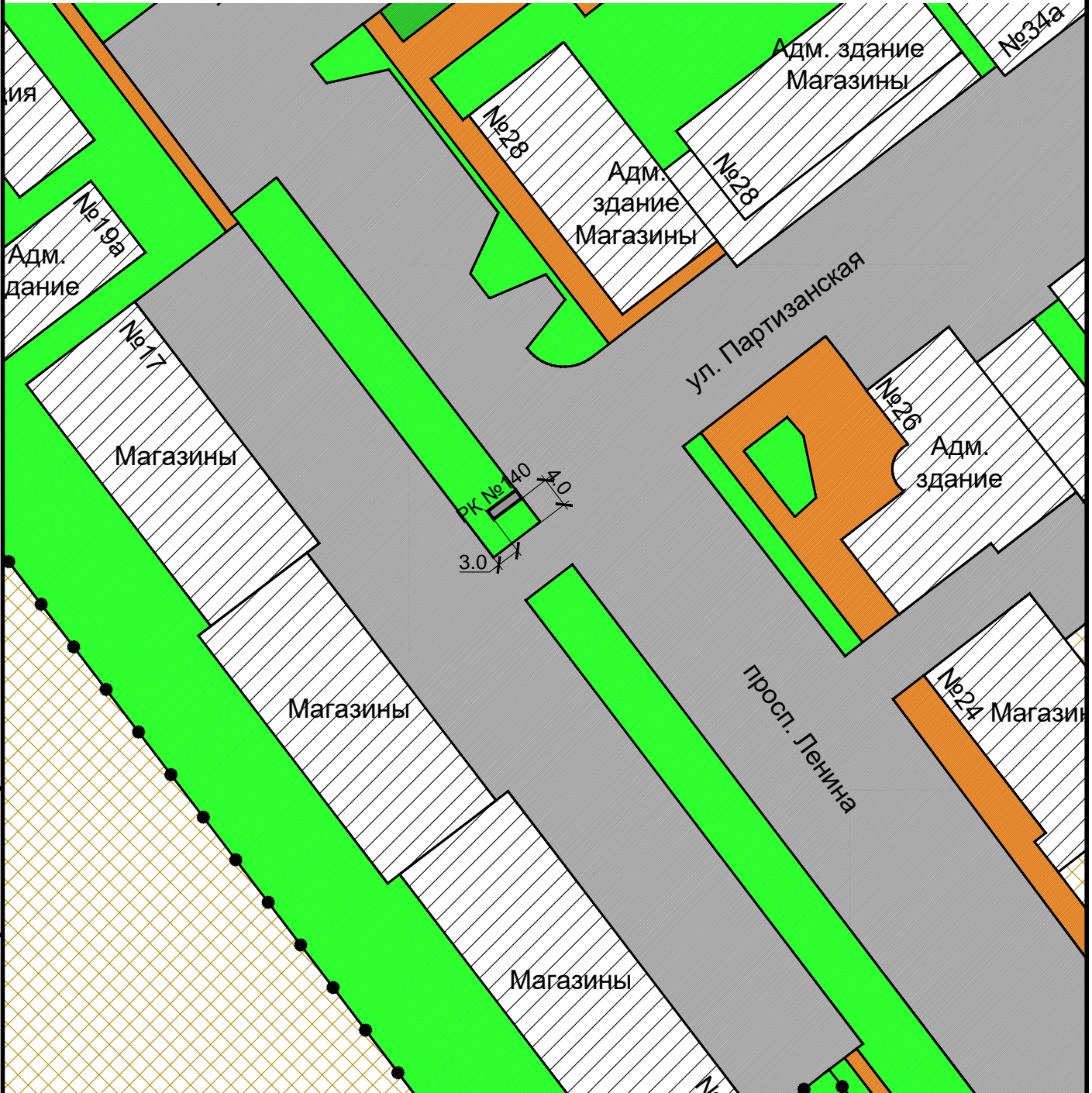


Взам инв. N	
Подпись и дата	
Инв. N подлин.	

Изм.	Кол. уч.	Лист	N док.	Подп.	Дата

Карта размещения рекламной конструкции №139  
Масштаб 1:1000

Рекламная конструкция №140
Существующая
Адрес: р.п. Ордынское, просп. Ленина, 17
Тип 1 (рекламный щит, билборд)
Размер РК (м) - 3,0 х 6,0
Площадь РК - 18 кв.м.
Количество сторон - 2



Взам инв. N
Подпись и дата
Инв. N подлин.

Изм.	Кол. уч.	Лист	N док.	Подп.	Дата

Карта размещения рекламной конструкции №140  
Масштаб 1:1000

Рекламная конструкция №141
Проектируемая
Адрес: р.п. Ордынское, просп. Ленина, 17
Тип 4 (реклама на здании, ограждении)
Размер РК (м) - разрабатывается индивидуально
Площадь РК - разрабатывается индивидуально
Количество сторон - 1

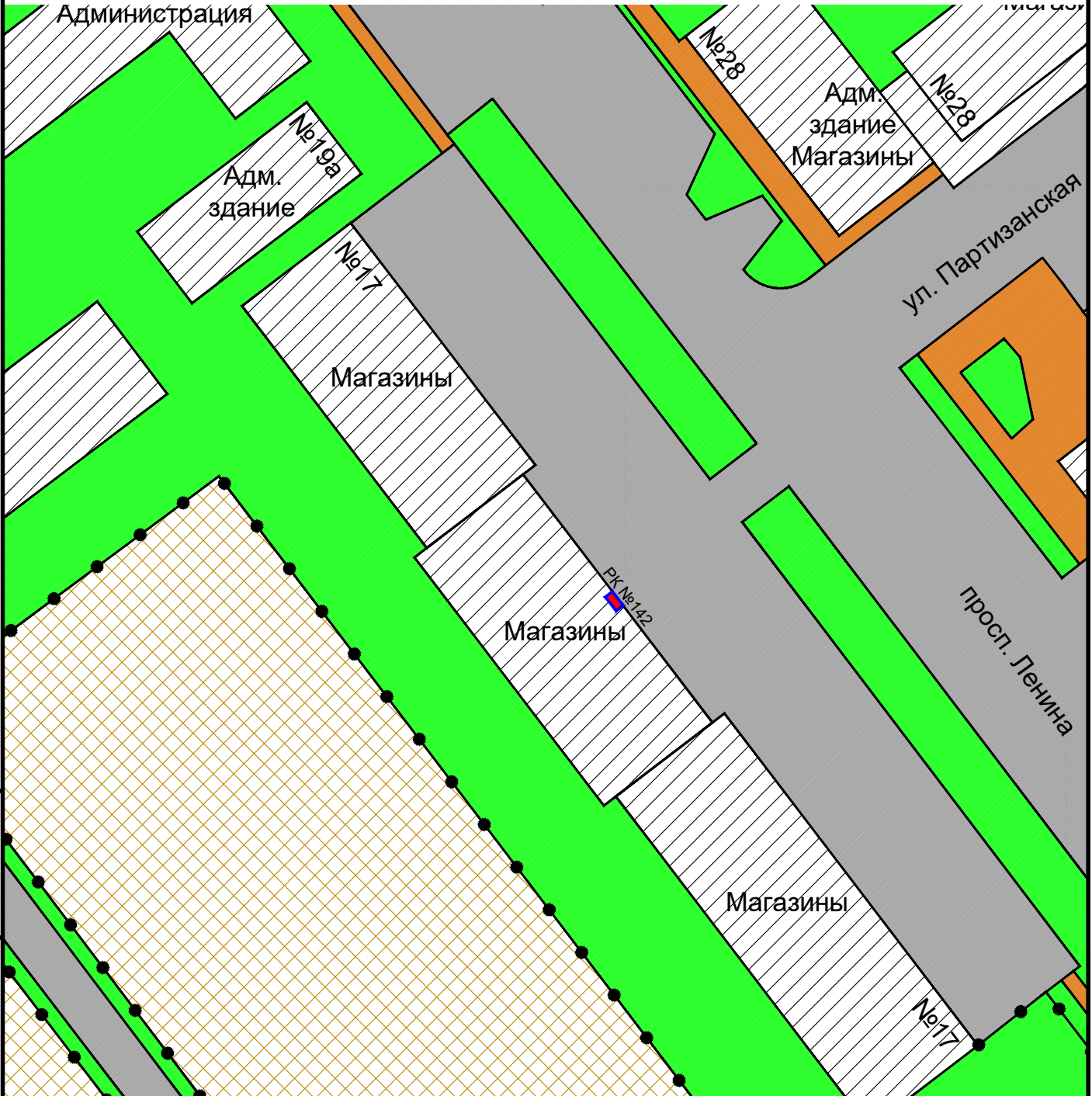


Взам инв. N
Подпись и дата
Инв. N подлин.

Изм.	Кол. уч.	Лист	N док.	Подп.	Дата

Карта размещения рекламной конструкции №141  
Масштаб 1:1000

Рекламная конструкция №142
Проектируемая
Адрес: р.п. Ордынское, просп. Ленина, 17
Тип 4 (реклама на здании, ограждении)
Размер РК (м) - разрабатывается индивидуально
Площадь РК - разрабатывается индивидуально
Количество сторон - 1



Взам инв. N
Подпись и дата
Инв. N подлин.

Изм.	Кол. уч.	Лист	N док.	Подп.	Дата

Карта размещения рекламной конструкции №142  
Масштаб 1:1000

Рекламная конструкция №143
Проектируемая
Адрес: р.п. Ордынское, просп. Ленина, 28
Тип 2 (сити-формат)
Размер РК (м) - 1,2 x 1,8
Площадь РК - 2,16 кв.м.
Количество сторон - 2



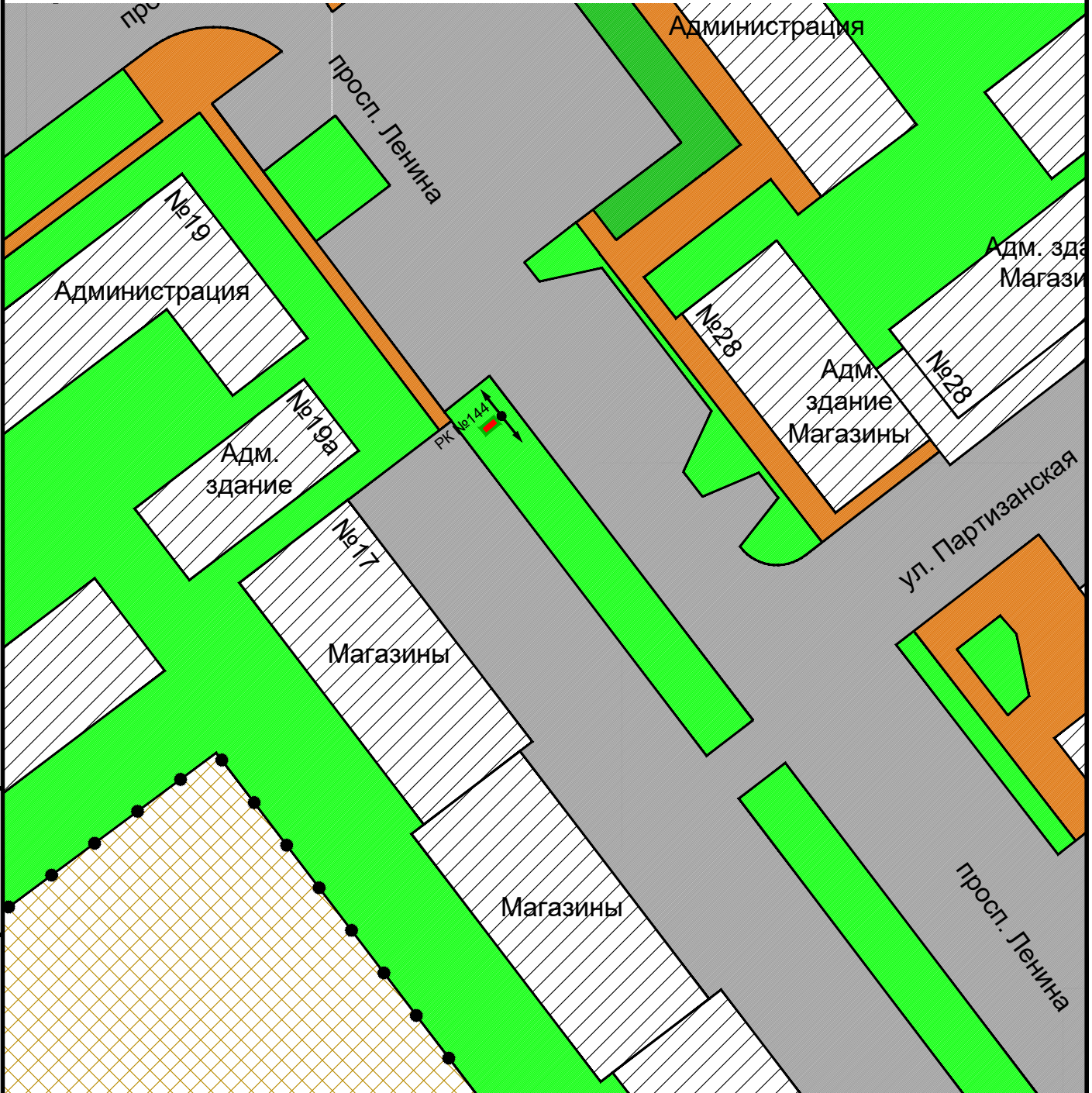
Взам инв. N	
Подпись и дата	
Инв. N подлин.	

Изм.	Кол. уч.	Лист	N док.	Подп.	Дата

Карта размещения рекламной конструкции №143  
 Масштаб 1:1000



Рекламная конструкция №144
Проектируемая
Адрес: р.п. Ордынское, просп. Ленина, 19а
Тип 3 (сити-лайт, световой короб)
Размер РК (м) - 1,2×1,8
Площадь РК - 2,16 кв.м.
Количество сторон - 2



Взам инв. N
Подпись и дата
Инв. N подлин.

Изм.	Кол. уч.	Лист	N док.	Подп.	Дата

Карта размещения рекламной конструкции №144  
Масштаб 1:1000

Рекламная конструкция №145
Проектируемая
Адрес: р.п. Ордынское, просп. Ленина, 28
Тип 1 (рекламный щит, билборд)
Размер РК (м) - 3,0 x 6,0
Площадь РК - 18 кв.м.
Количество сторон - 2



Взам инв. N
Подпись и дата
Инв. N подлин.

Изм.	Кол. уч.	Лист	N док.	Подп.	Дата

Карта размещения рекламной конструкции №145  
Масштаб 1:1000

Рекламная конструкция №146
Проектируемая
Адрес: р.п. Ордынское, просп. Ленина, 5
Тип 4 (реклама на здании, ограждении)
Размер РК (м) - разрабатывается индивидуально
Площадь РК - разрабатывается индивидуально
Количество сторон - 1

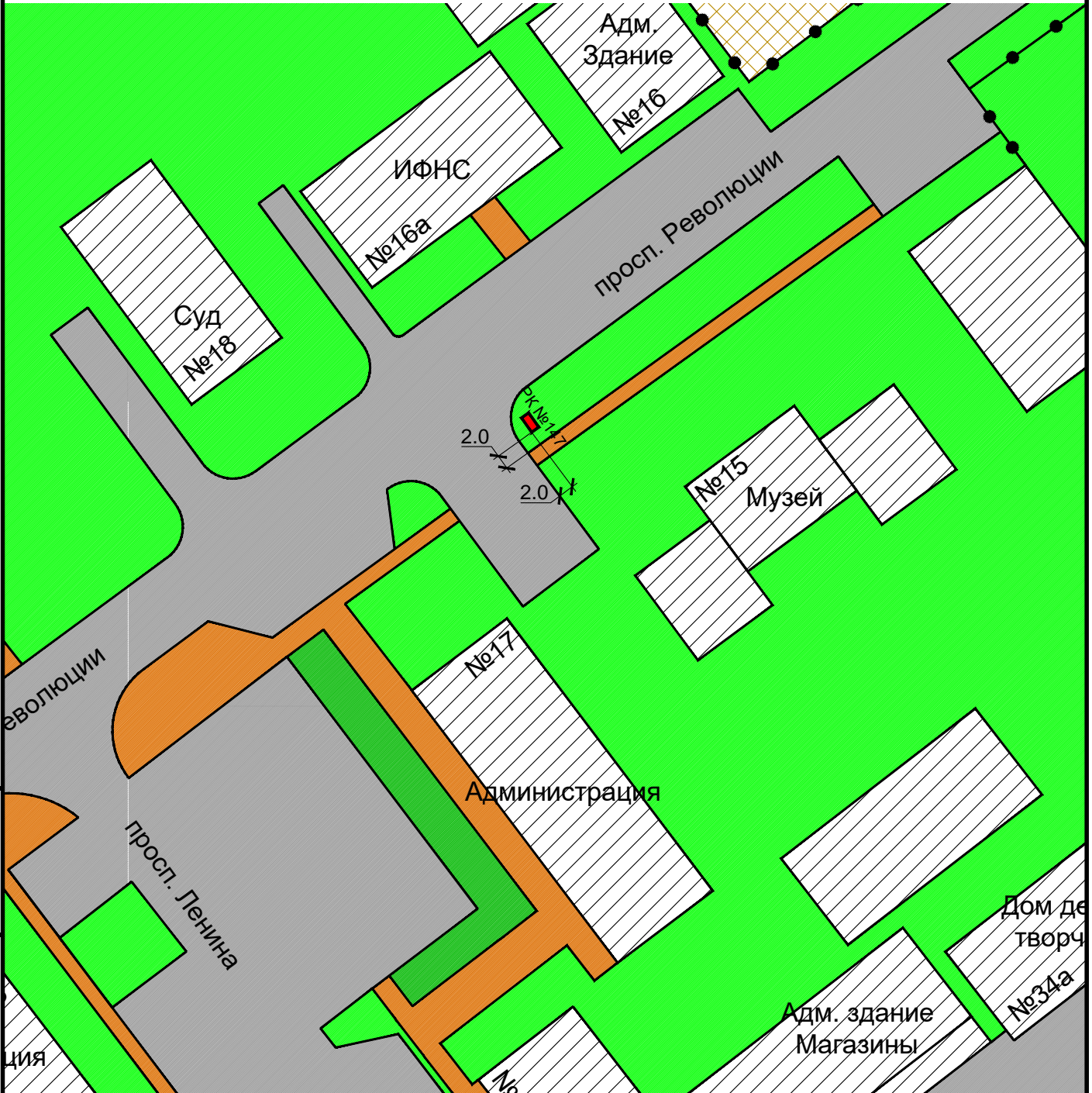


Взам инв. N	
Подпись и дата	
Инв. N подлин.	

Изм.	Кол. уч.	Лист	N док.	Подп.	Дата

Карта размещения рекламной конструкции №146  
Масштаб 1:1000

Рекламная конструкция №147
Проектируемая
Адрес: р.п. Ордынское, просп. Революции, 15
Тип 2 (сити-формат)
Размер РК (м) - 1,2 x 1,8
Площадь РК - 2,16 кв.м.
Количество сторон - 2

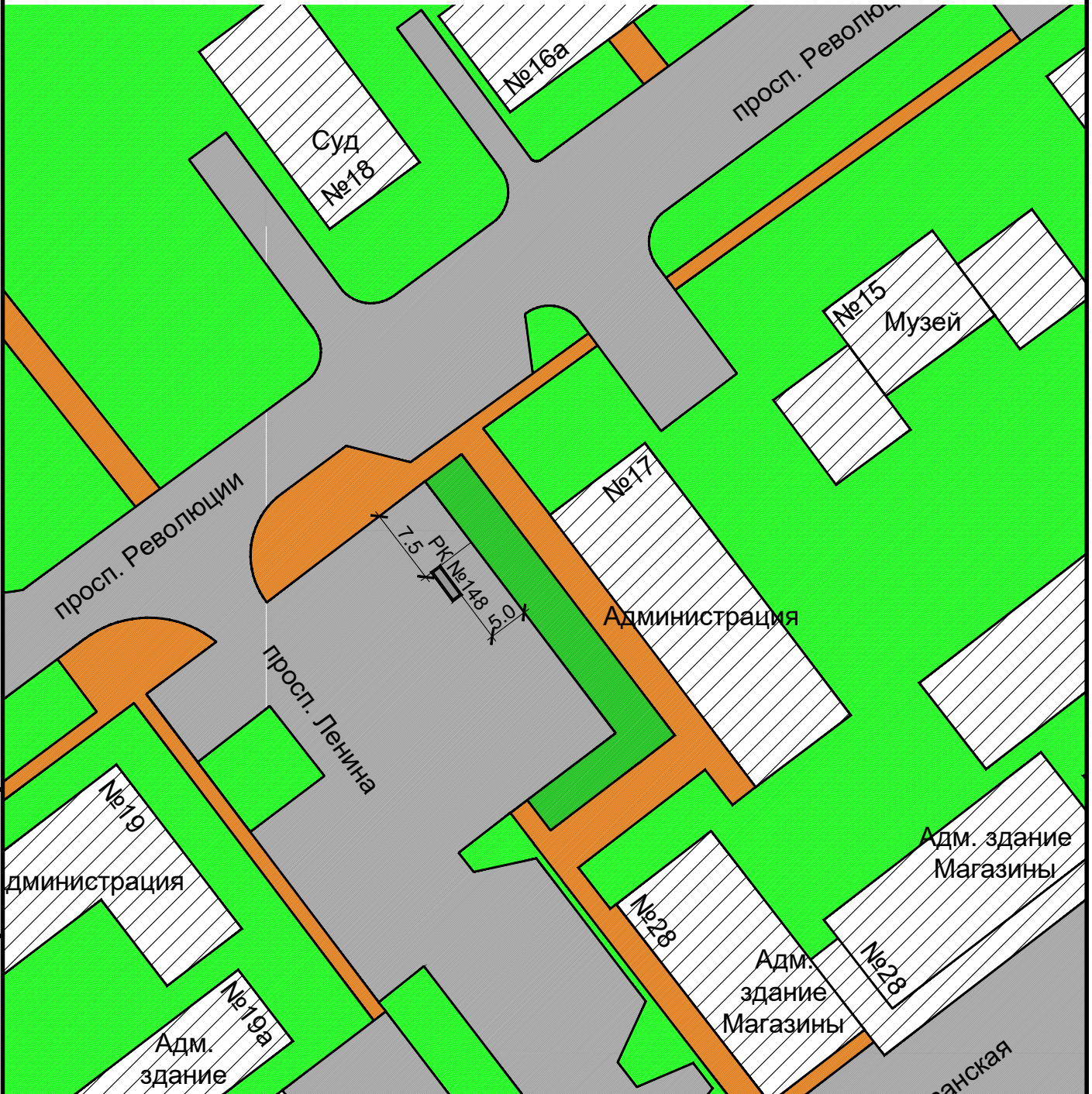


Взам инв. N
Подпись и дата
Инв. N подлин.

Изм.	Кол. уч.	Лист	N док.	Подп.	Дата

Карта размещения рекламной конструкции №147  
Масштаб 1:1000

Рекламная конструкция №148
Проектируемая
Адрес: р.п. Ордынское, просп. Революции, 17
Тип 1 (рекламный щит, видеозэкран)
Размер РК (м) - 3,0 x 6,0
Площадь РК - 18 кв.м.
Количество сторон - 1



Взам инв. N
Подпись и дата
Инв. N подлин.

Изм.	Кол. уч.	Лист	N док.	Подп.	Дата

Карта размещения рекламной конструкции №148  
Масштаб 1:1000

Рекламная конструкция №149
Проектируемая
Адрес: р.п. Ордынское, просп. Ленина, 19
Тип 4 (реклама на здании, ограждении)
Размер РК (м) - разрабатывается индивидуально
Площадь РК - разрабатывается индивидуально
Количество сторон - 1

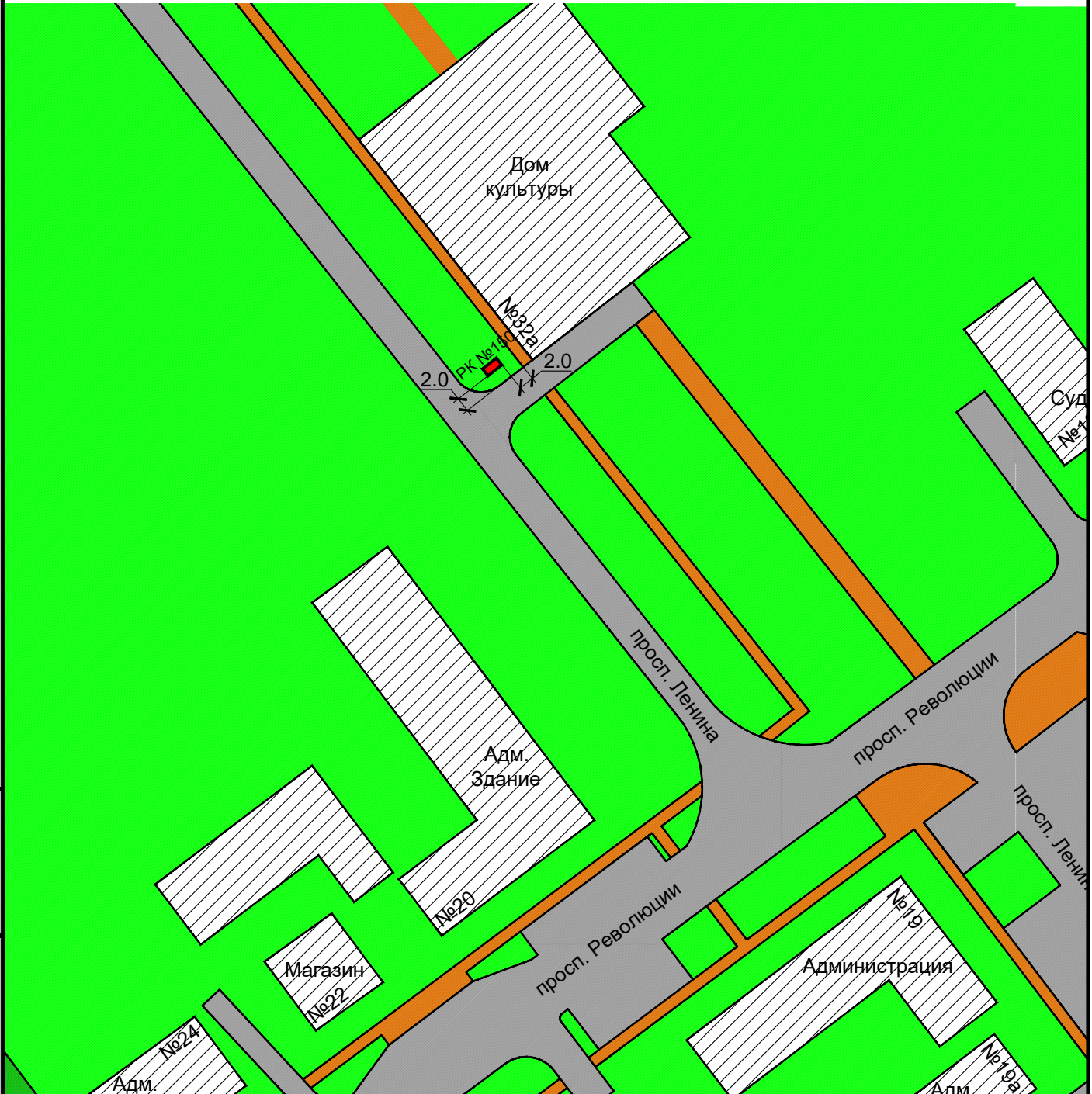


Взам инв. N
Подпись и дата
Инв. N подлин.

Изм.	Кол. уч.	Лист	N док.	Подп.	Дата

Карта размещения рекламной конструкции №149  
Масштаб 1:1000

Рекламная конструкция №150
Проектируемая
Адрес: р.п. Ордынское, просп. Ленина, 32а
Тип 2 (сити-формат)
Размер РК (м) - 1,2 x 1,8
Площадь РК - 2,16 кв.м.
Количество сторон - 2

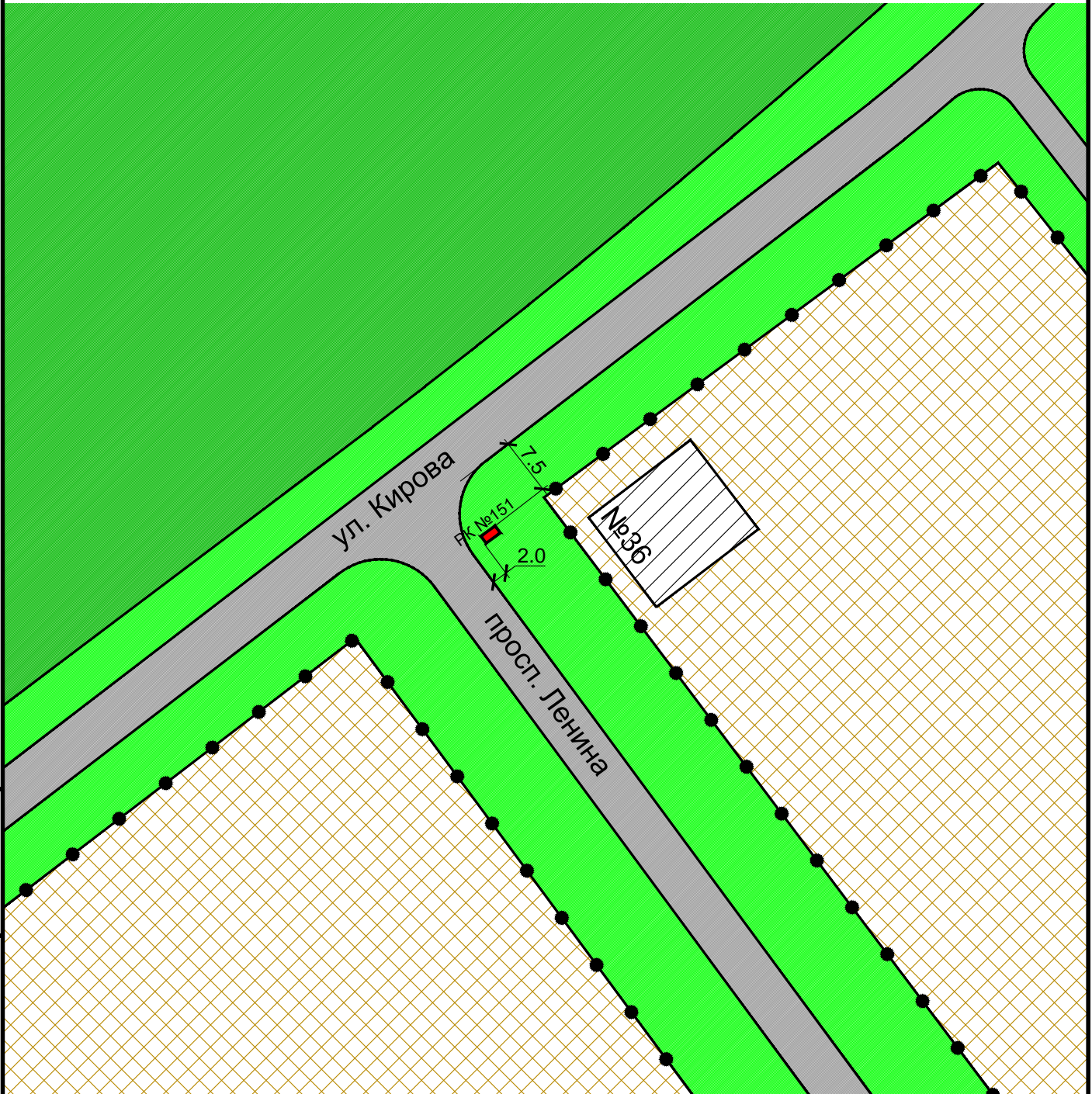


Взам инв. N
Подпись и дата
Инв. N подлин.

Изм.	Кол. уч.	Лист	N док.	Подп.	Дата

Карта размещения рекламной конструкции №150  
Масштаб 1:1000

Рекламная конструкция №151
Проектируемая
Адрес: р.п. Ордынское, просп. Ленина, 36
Тип 2 (сити-формат)
Размер РК (м) - 1,2 x 1,8
Площадь РК - 2,16 кв.м.
Количество сторон - 2



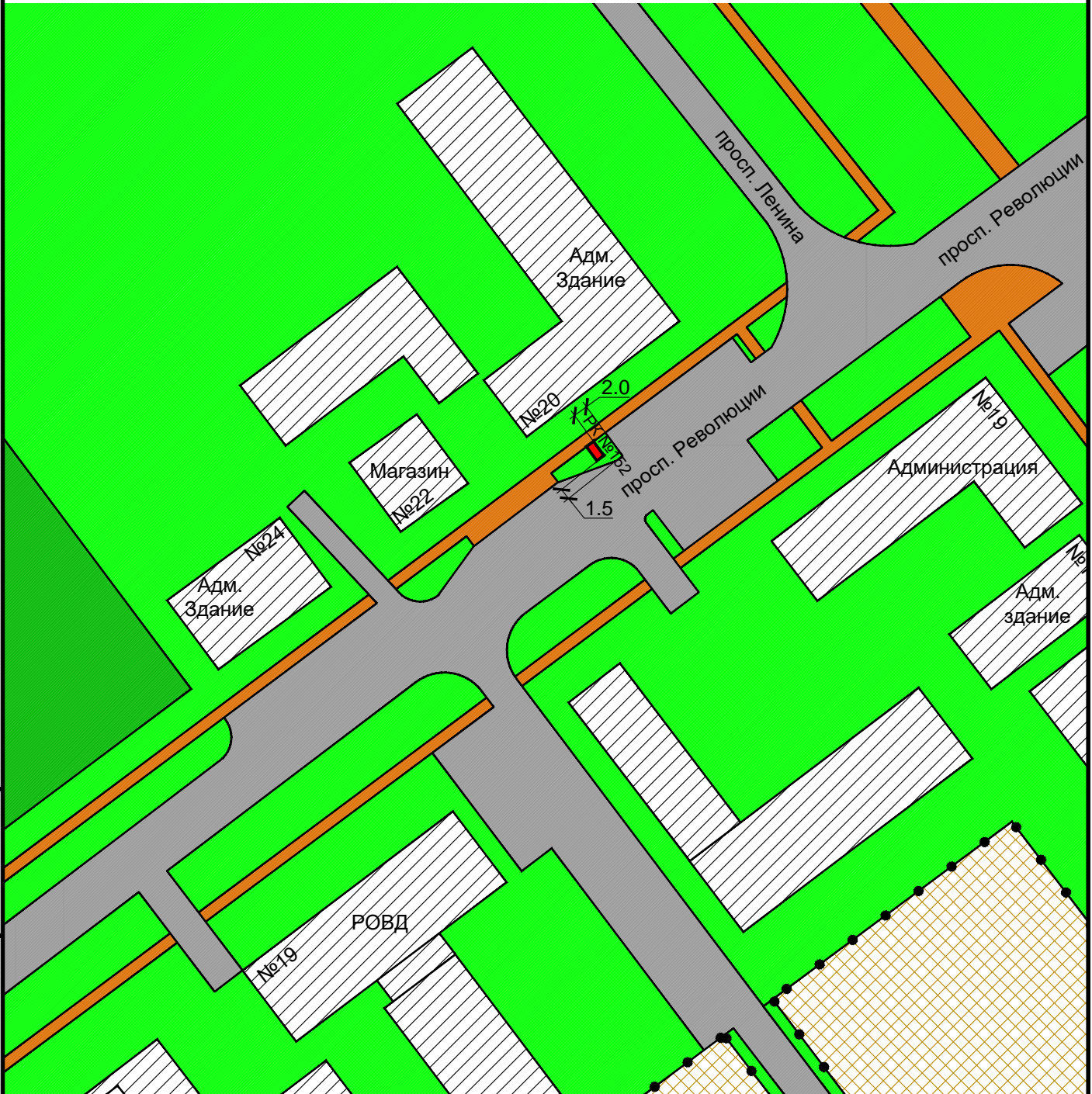
Взам инв. N
Подпись и дата
Инв. N подлин.

Изм.	Кол. уч.	Лист	N док.	Подп.	Дата

Карта размещения рекламной конструкции №151  
Масштаб 1:1000



Рекламная конструкция №152
Проектируемая
Адрес: р.п. Ордынское, просп. Революции, 36
Тип 2 (сити-формат)
Размер РК (м) - 1,2 x 1,8
Площадь РК - 2,16 кв.м.
Количество сторон - 2

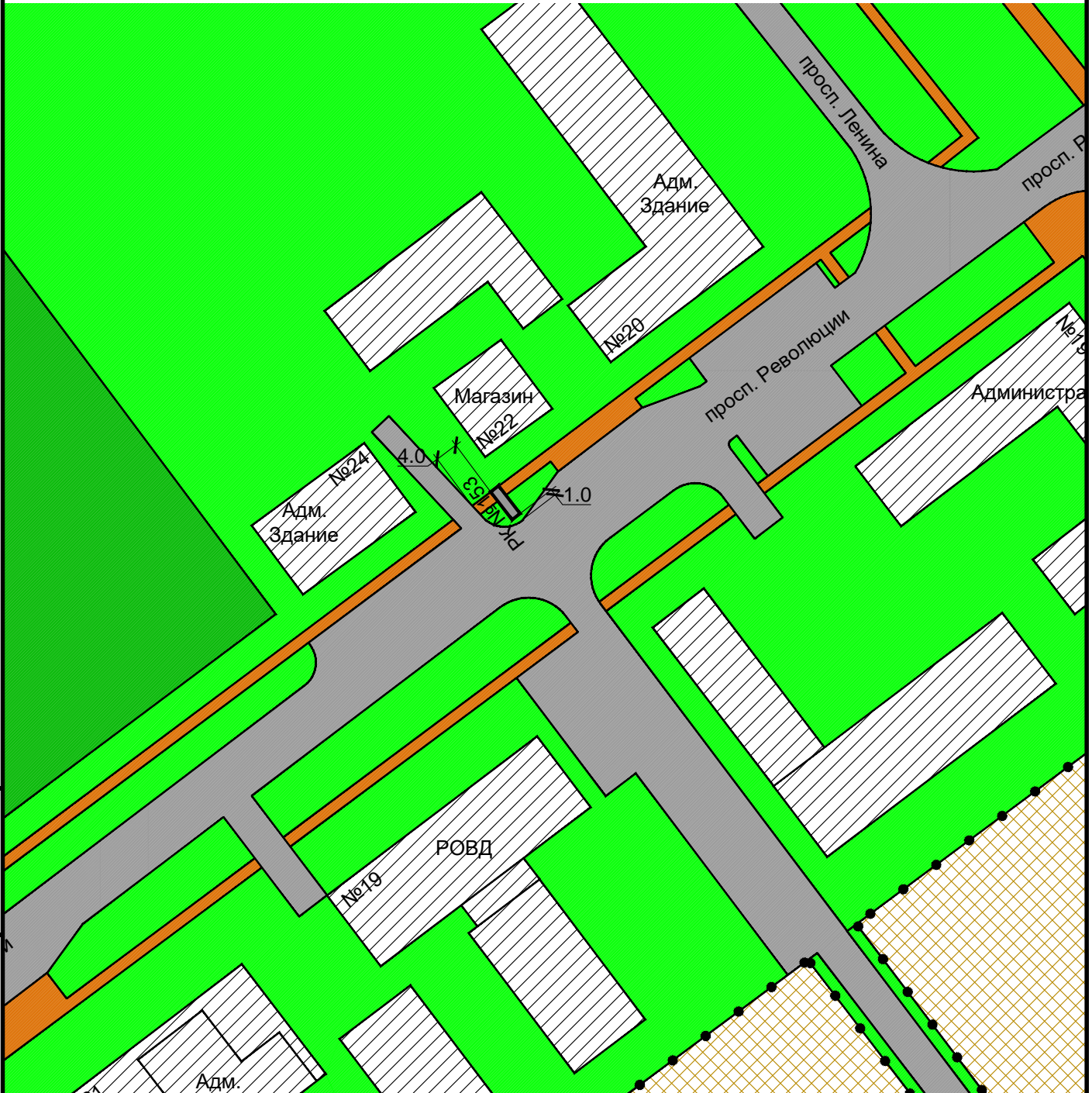


Взам инв. N
Подпись и дата
Инв. N подлин.

Изм.	Кол. уч.	Лист	N док.	Подп.	Дата

Карта размещения рекламной конструкции №152  
Масштаб 1:1000

Рекламная конструкция №153
Существующая
Адрес: р.п. Ордынское, просп. Революции, 22
Тип 1 (рекламный щит, билборд)
Размер РК (м) - 3,0 x 6,0
Площадь РК - 18 кв.м.
Количество сторон - 2

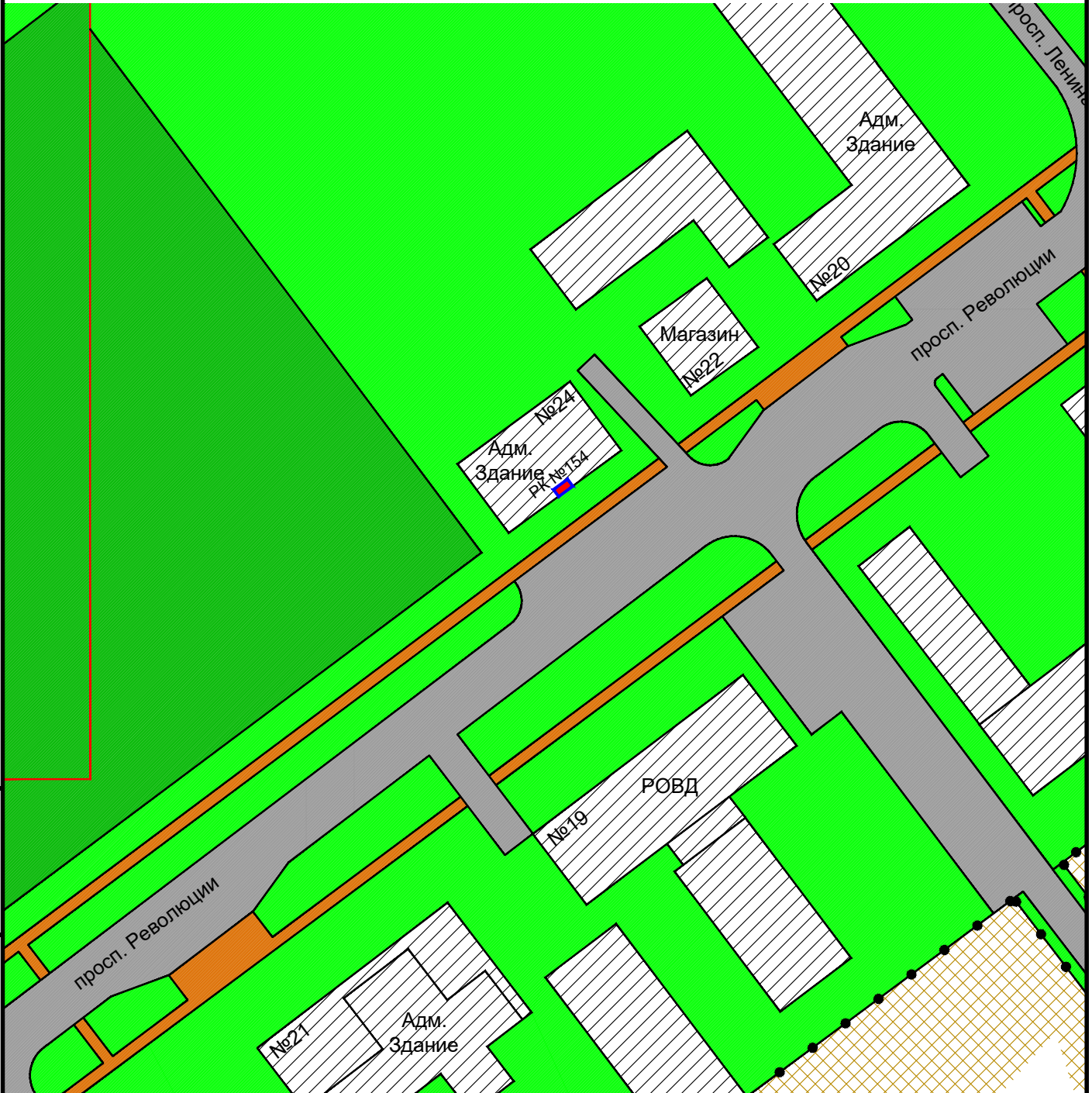


Взам инв. N
Подпись и дата
Инв. N подлин.

Изм.	Кол. уч.	Лист	N док.	Подп.	Дата

Карта размещения рекламной конструкции №153  
Масштаб 1:1000

Рекламная конструкция №154
Проектируемая
Адрес: р.п. Ордынское, просп. Ленина, 5
Тип 4 (реклама на здании, ограждении)
Размер РК (м) - разрабатывается индивидуально
Площадь РК - разрабатывается индивидуально
Количество сторон - 1

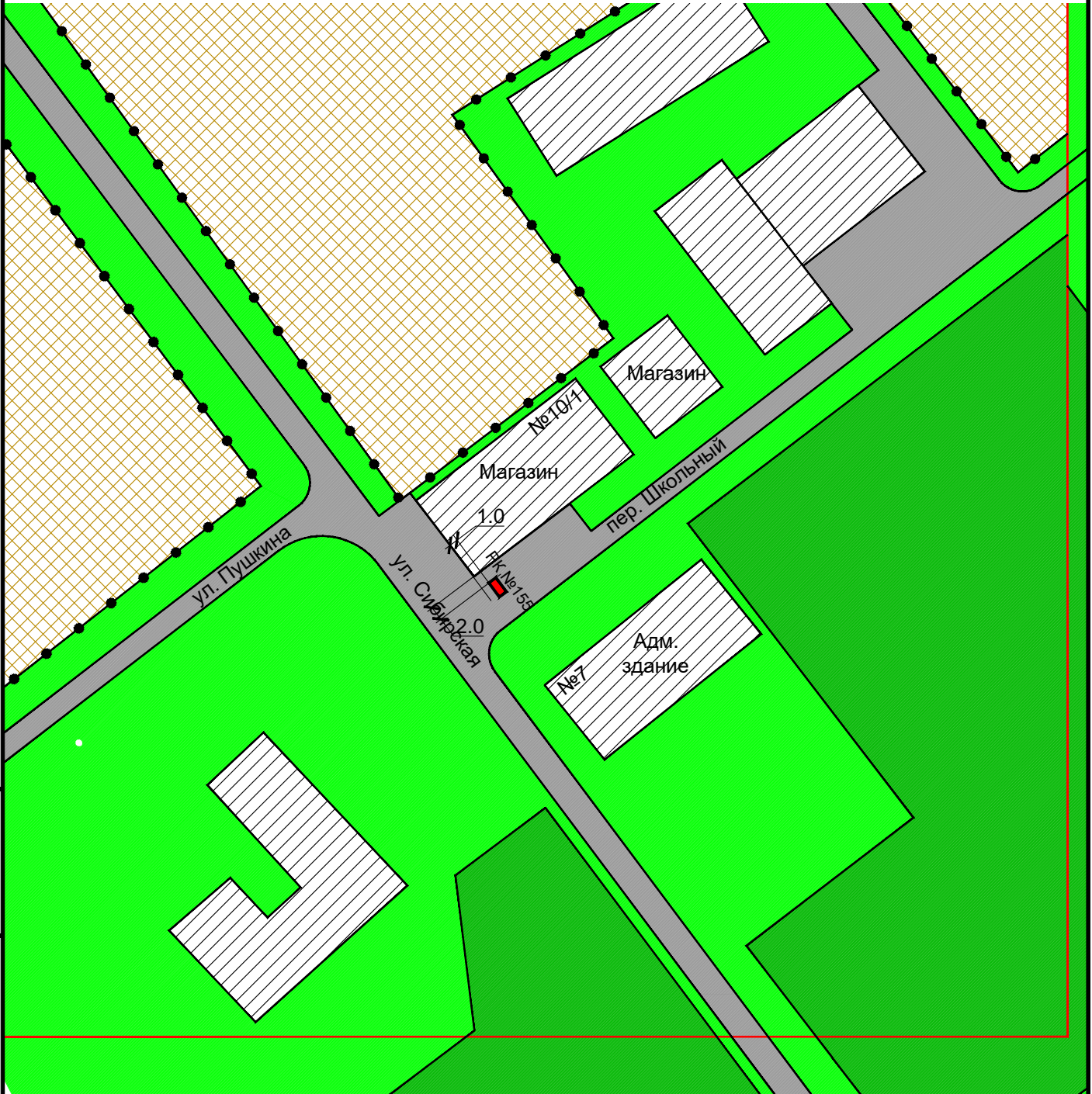


Взам инв. N
Подпись и дата
Инв. N подлин.

Изм.	Кол. уч.	Лист	N док.	Подп.	Дата

Карта размещения рекламной конструкции №154  
Масштаб 1:1000

Рекламная конструкция №155
Проектируемая
Адрес: р.п. Ордынское, пер. Школьный, 10/1
Тип 2 (сити-формат)
Размер РК (м) - 1,2 x 1,8
Площадь РК - 2,16 кв.м.
Количество сторон - 2

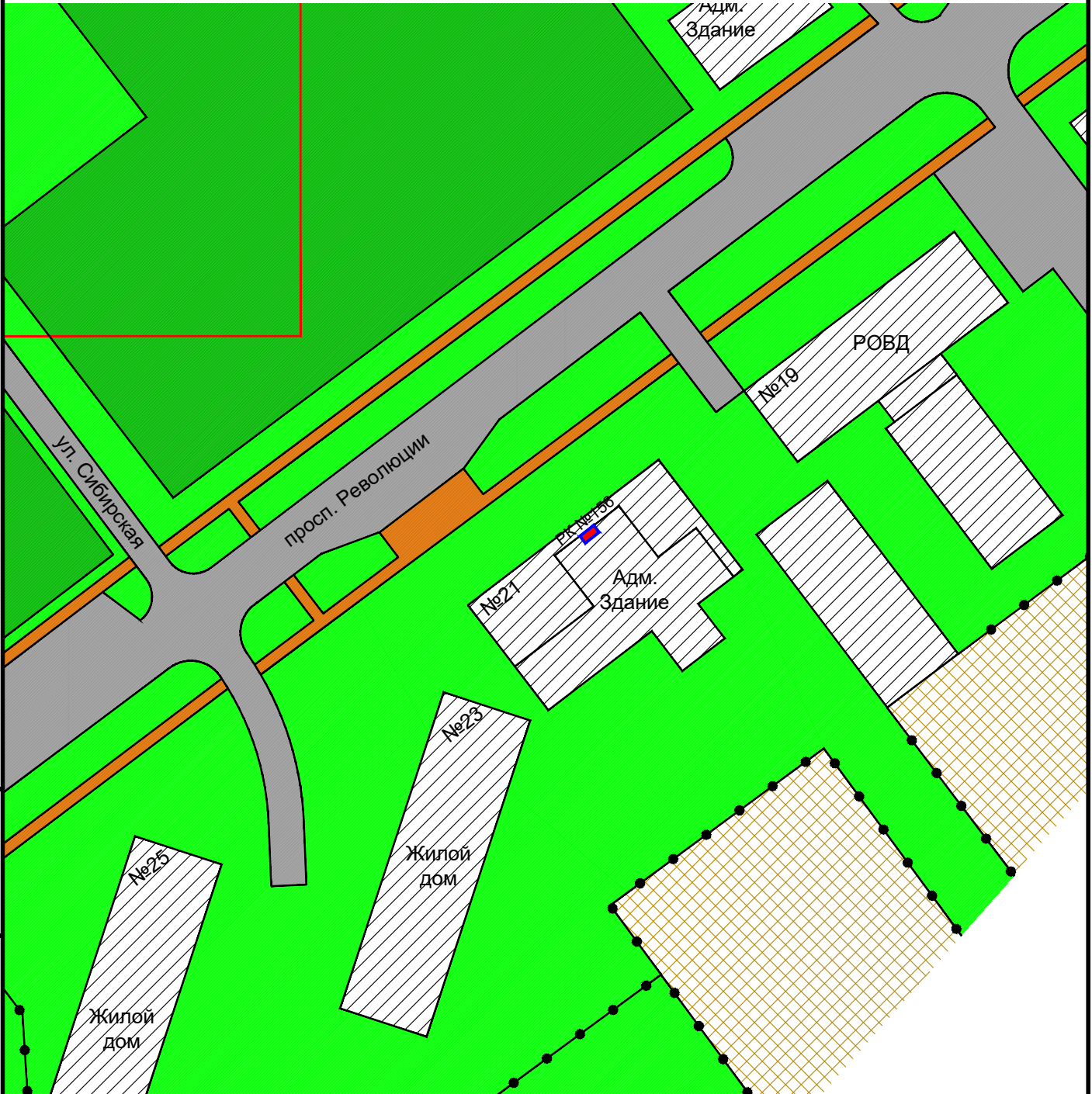


Взам инв. N	
Подпись и дата	
Инв. N подлин.	

Изм.	Кол. уч.	Лист	N док.	Подп.	Дата

Карта размещения рекламной конструкции №155  
Масштаб 1:1000

Рекламная конструкция №156
Проектируемая
Адрес: р.п. Ордынское, просп. Революции, 21
Тип 4 (реклама на здании, ограждении)
Размер РК (м) - разрабатывается индивидуально
Площадь РК - разрабатывается индивидуально
Количество сторон - 1



Взам инв. N
Подпись и дата
Инв. N подлин.

Изм.	Кол. уч.	Лист	N док.	Подп.	Дата

Карта размещения рекламной конструкции №156  
Масштаб 1:1000

Рекламная конструкция №157
Проектируемая
Адрес: р.п. Ордынское, просп. Революции, 25
Тип 3 (сити-лайт, световой короб)
Размер РК (м) - 1,2×1,8
Площадь РК - 2,16 кв.м.
Количество сторон - 2

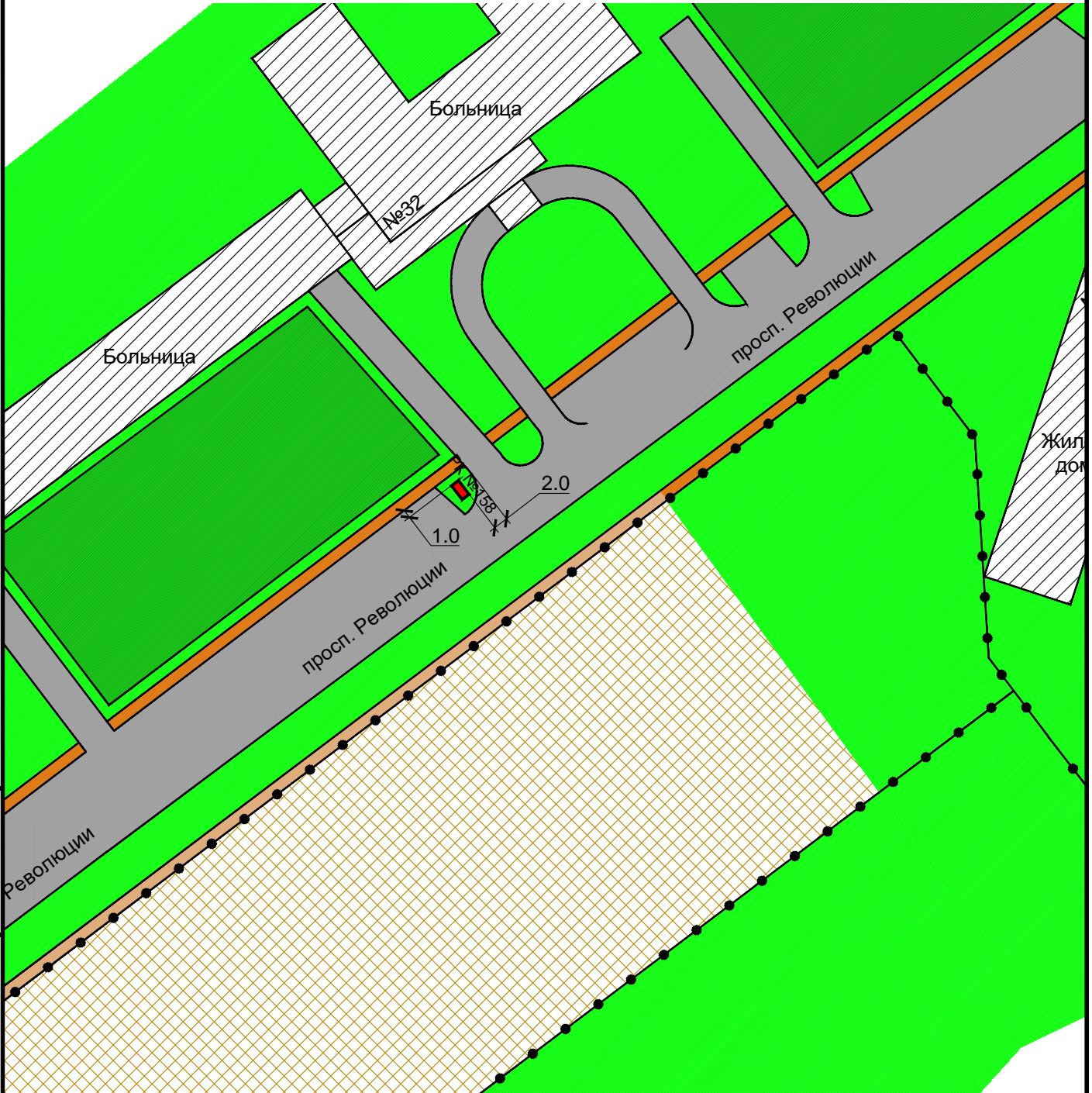


Взам инв. N
Подпись и дата
Инв. N подлин.

Изм.	Кол. уч.	Лист	N док.	Подп.	Дата

Карта размещения рекламной конструкции №157  
Масштаб 1:1000

Рекламная конструкция №158
Проектируемая
Адрес: р.п. Ордынское, просп. Революции, 22
Тип 2 (сити-формат)
Размер РК (м) - 1,2 x 1,8
Площадь РК - 2,16 кв.м.
Количество сторон - 2

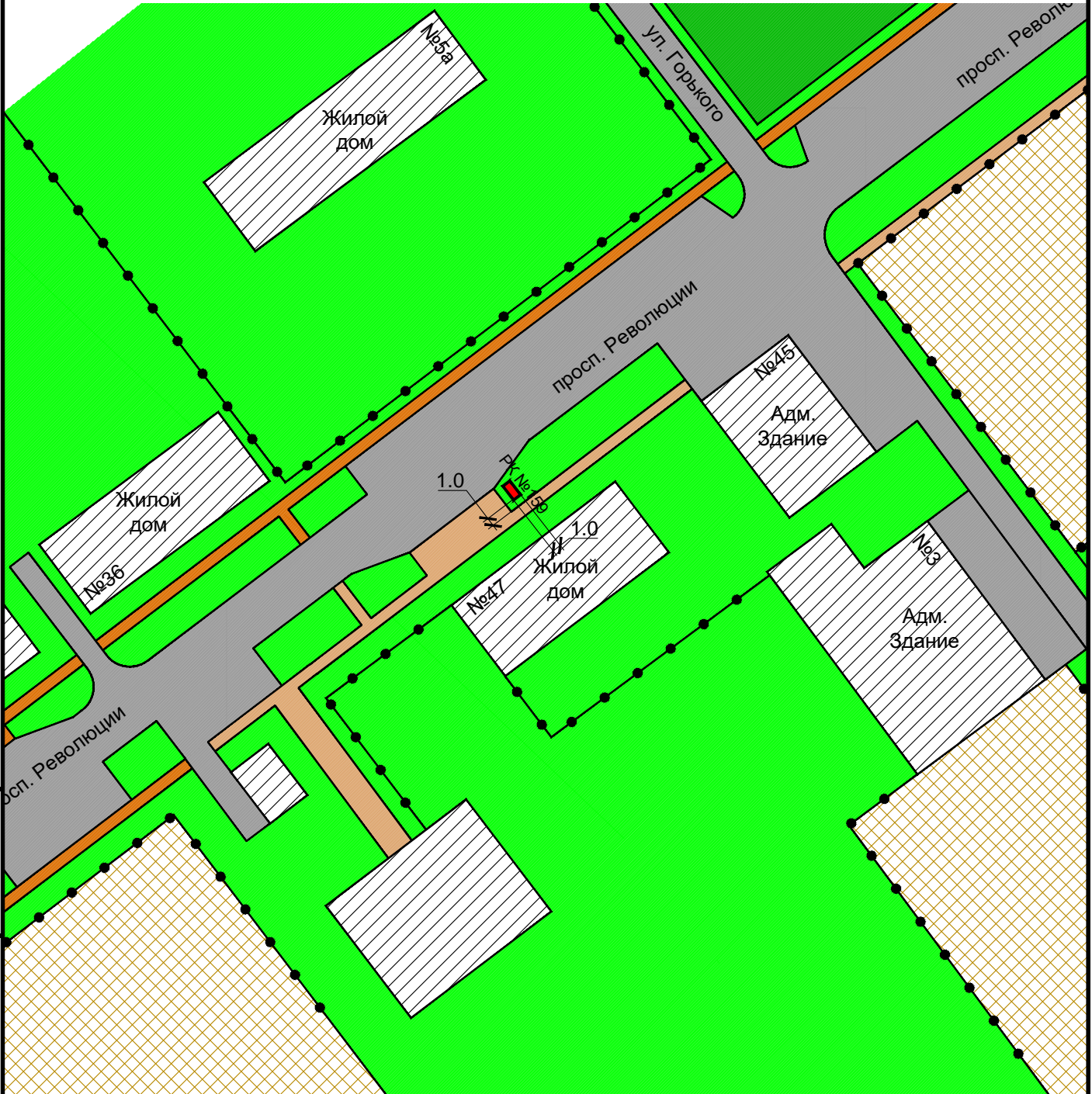


Взам инв. N
Подпись и дата
Инв. N подлин.

Изм.	Кол. уч.	Лист	N док.	Подп.	Дата

Карта размещения рекламной конструкции №158  
Масштаб 1:1000

Рекламная конструкция №159
Проектируемая
Адрес: р.п. Ордынское, просп. Революции, 47
Тип 2 (сити-формат)
Размер РК (м) - 1,2 x 1,8
Площадь РК - 2,16 кв.м.
Количество сторон - 2



Взам инв. N

Подпись и дата

Инв. N подлин.

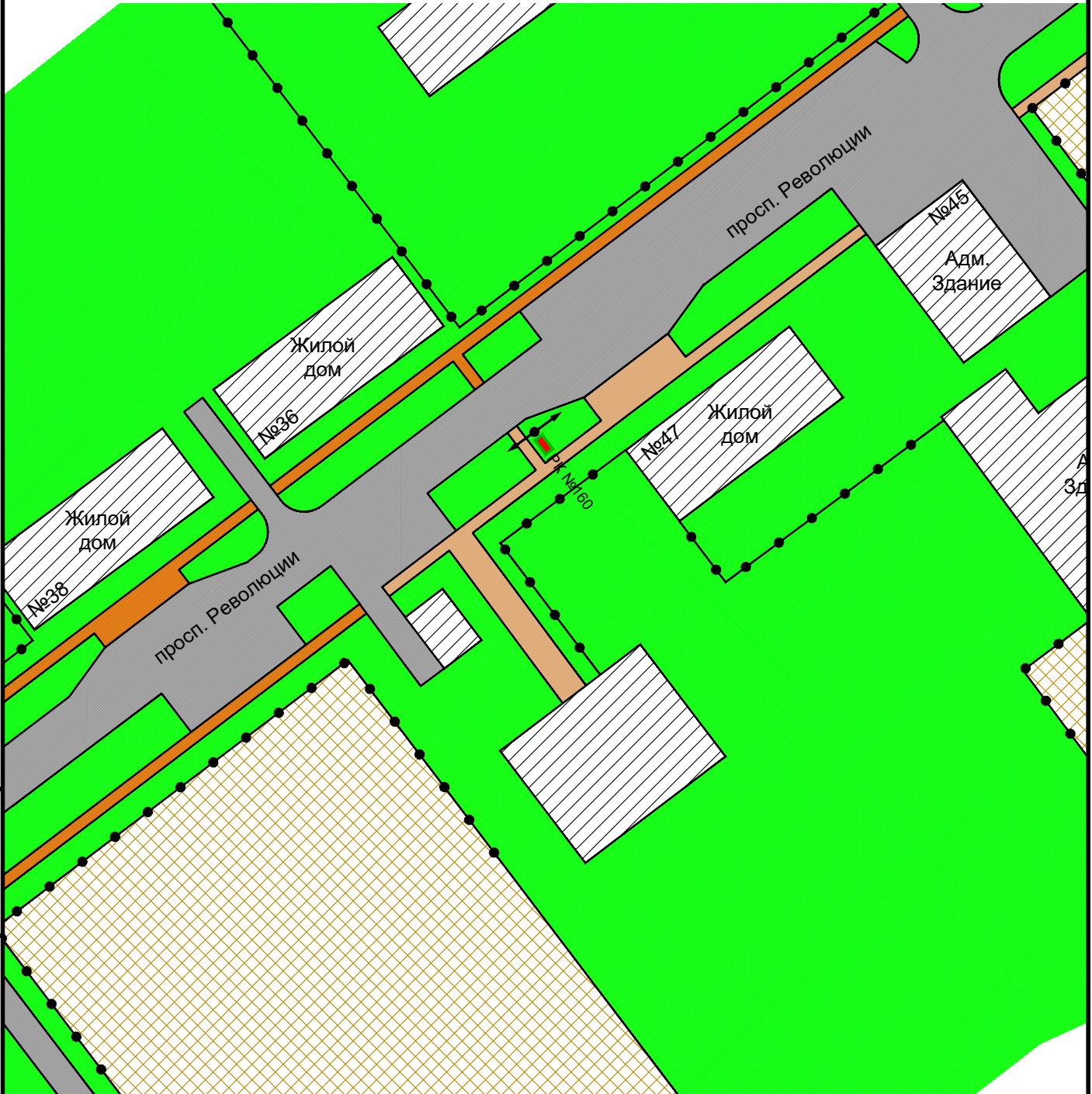
Изм.	Кол. уч.	Лист	N док.	Подп.	Дата

Карта размещения рекламной конструкции №159  
Масштаб 1:1000

Лист  
175



Рекламная конструкция №160
Проектируемая
Адрес: р.п. Ордынское, просп. Революции, 47
Тип 3 (сити-лайт, световой короб)
Размер РК (м) - 1,2×1,8
Площадь РК - 2,16 кв.м.
Количество сторон - 2

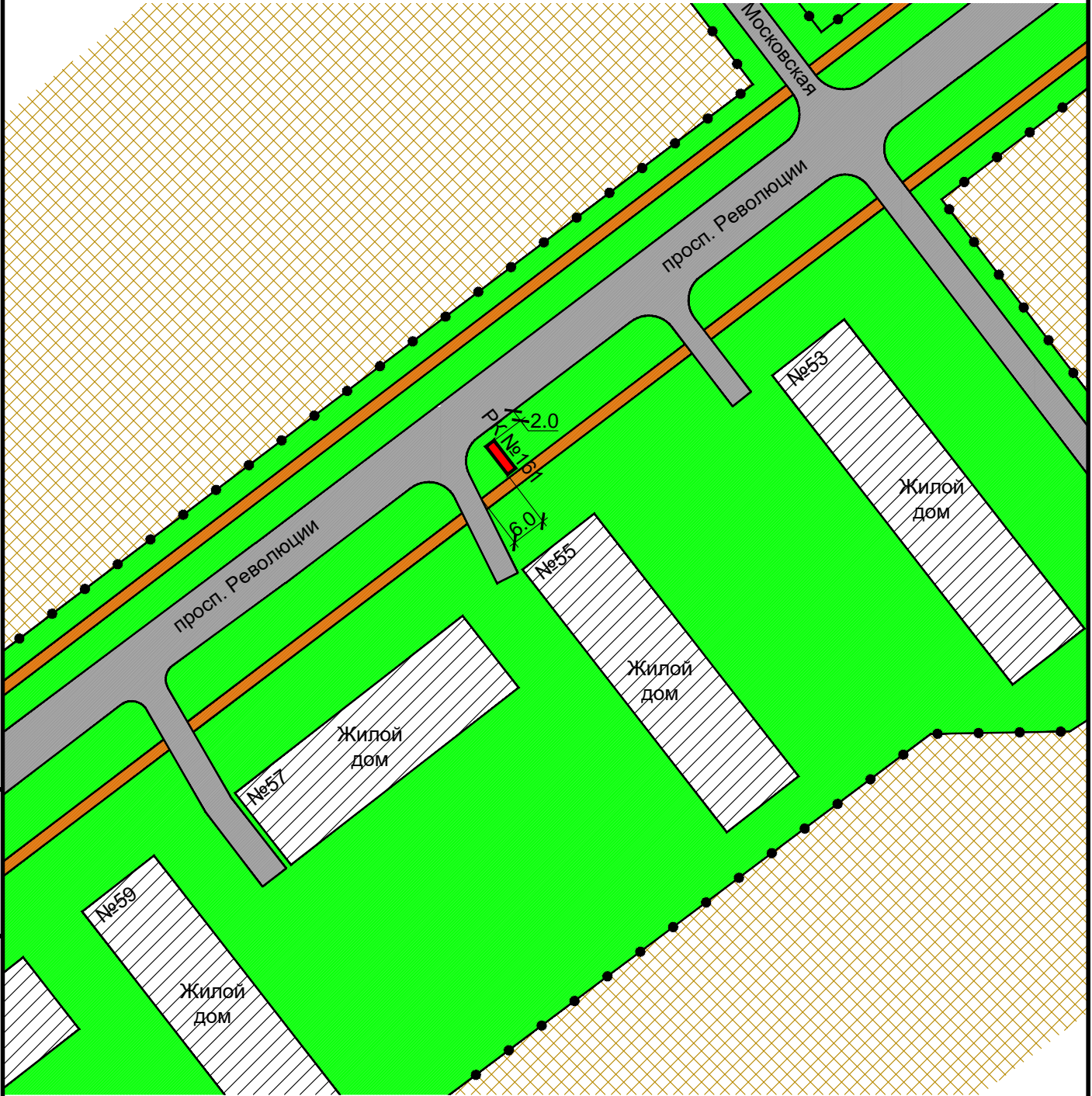


Взам инв. N
Подпись и дата
Инв. N подлин.

Изм.	Кол. уч.	Лист	N док.	Подп.	Дата

Карта размещения рекламной конструкции №160  
Масштаб 1:1000

Рекламная конструкция №161
Проектируемая
Адрес: р.п. Ордынское, просп. Революции, 55
Тип 1 (рекламный щит, билборд)
Размер РК (м) - 3,0 x 6,0
Площадь РК - 18 кв.м.
Количество сторон - 2

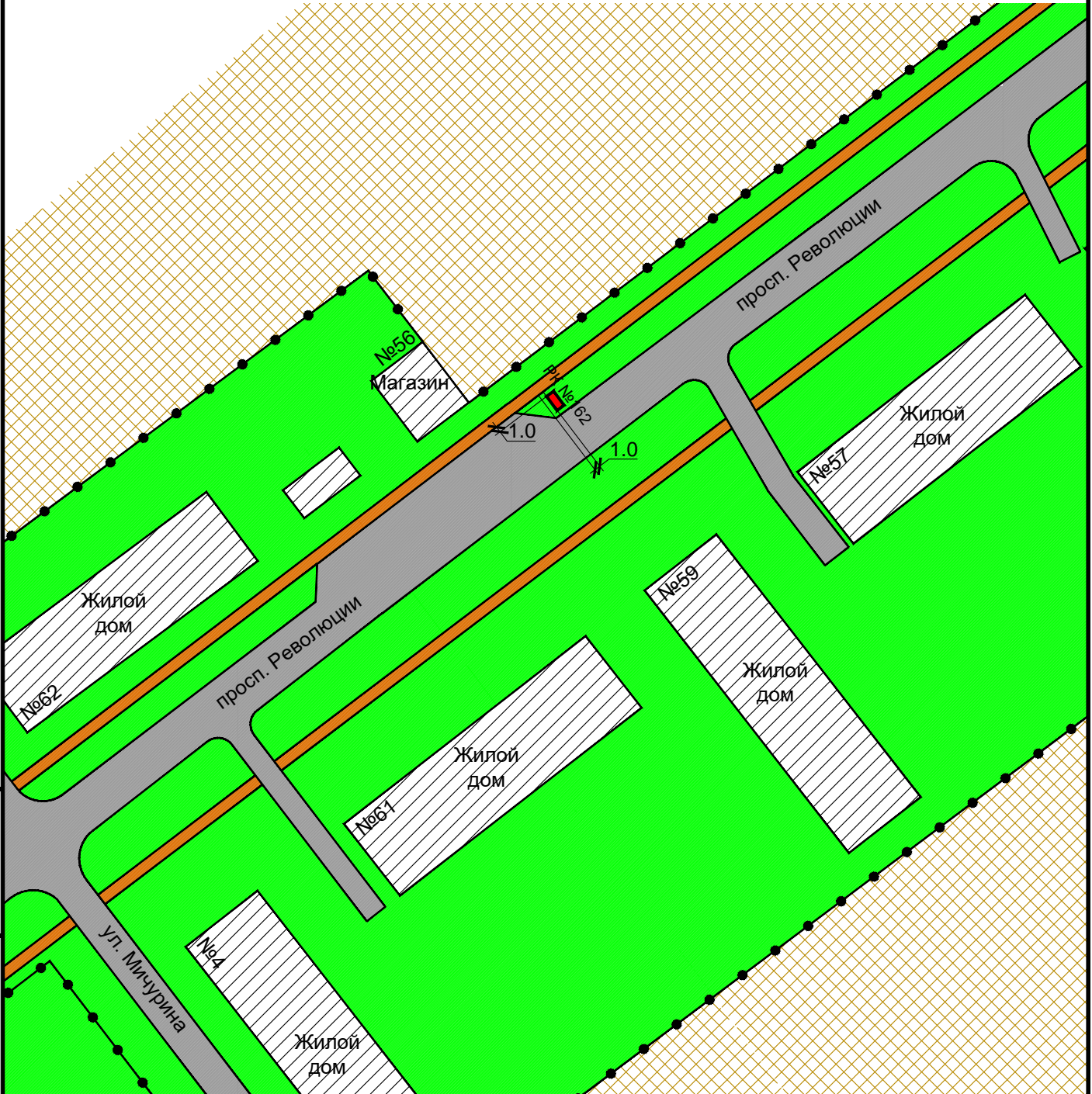


Взам инв. N
Подпись и дата
Инв. N подлин.

Изм.	Кол. уч.	Лист	N док.	Подп.	Дата

Карта размещения рекламной конструкции №161  
Масштаб 1:1000

Рекламная конструкция №162
Проектируемая
Адрес: р.п. Ордынское, просп. Революции, 56
Тип 2 (сити-формат)
Размер РК (м) - 1,2 x 1,8
Площадь РК - 2,16 кв.м.
Количество сторон - 2

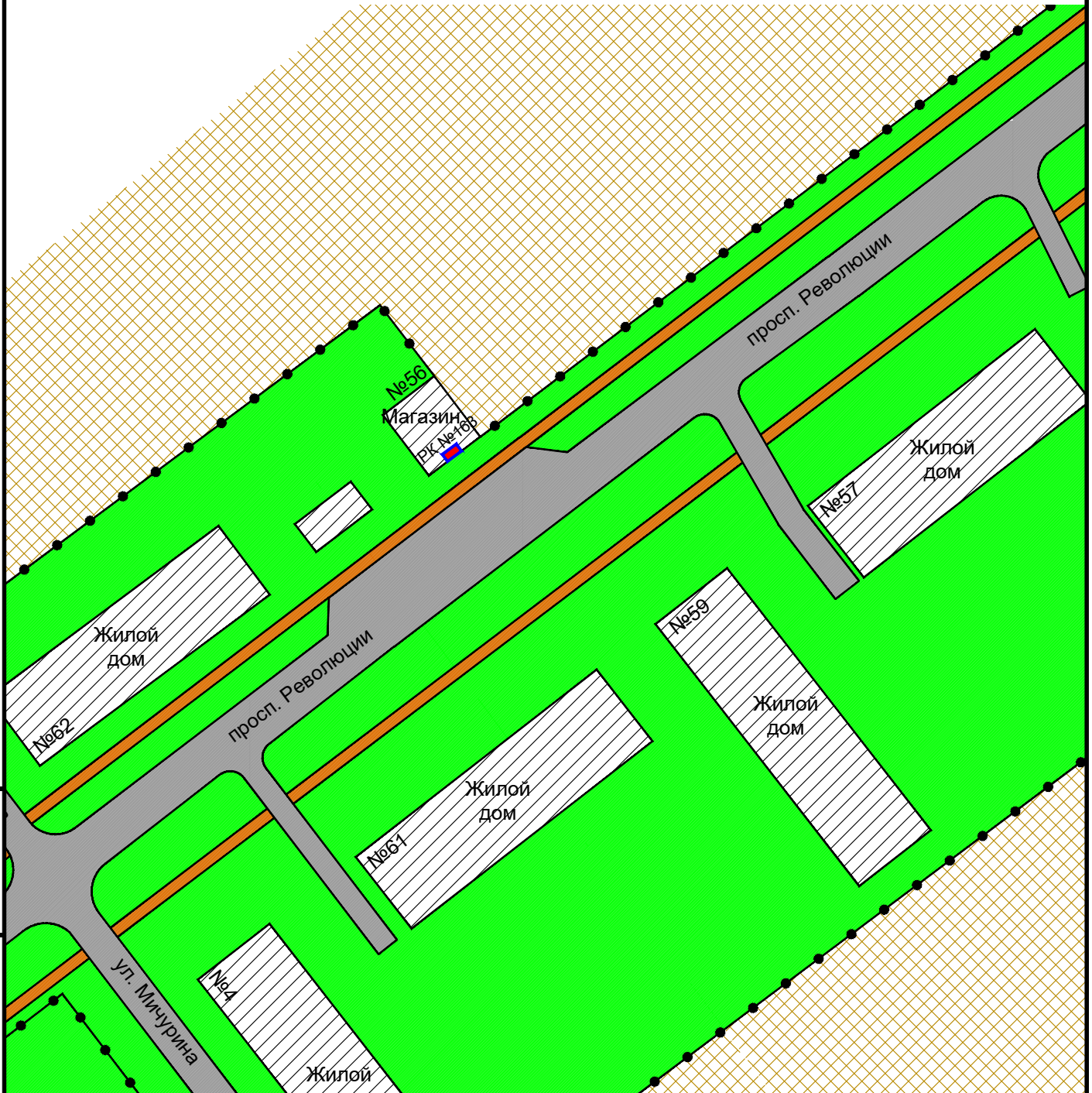


Взам инв. N
Подпись и дата
Инв. N подлин.

Изм.	Кол. уч.	Лист	N док.	Подп.	Дата

Карта размещения рекламной конструкции №162  
Масштаб 1:1000

Рекламная конструкция №163
Проектируемая
Адрес: р.п. Ордынское, просп. Революции, 56
Тип 4 (реклама на здании, ограждении)
Размер РК (м) - разрабатывается индивидуально
Площадь РК - разрабатывается индивидуально
Количество сторон - 1

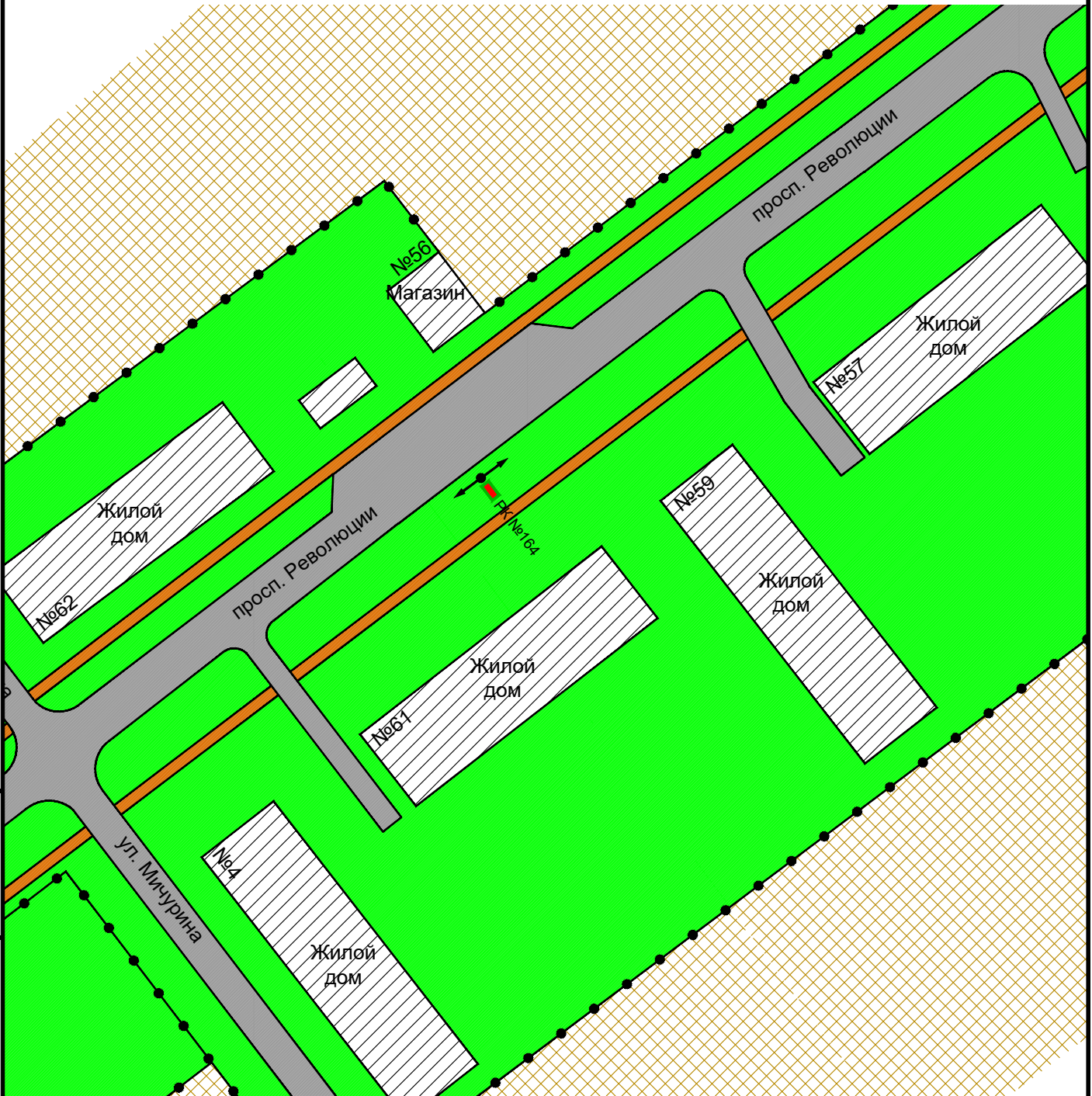


Взам инв. N
Подпись и дата
Инв. N подлин.

Изм.	Кол. уч.	Лист	N док.	Подп.	Дата

Карта размещения рекламной конструкции №163  
Масштаб 1:1000

Рекламная конструкция №164
Проектируемая
Адрес: р.п. Ордынское, просп. Революции, 61
Тип 3 (сити-лайт, световой короб)
Размер РК (м) - 1,2×1,8
Площадь РК - 2,16 кв.м.
Количество сторон - 2

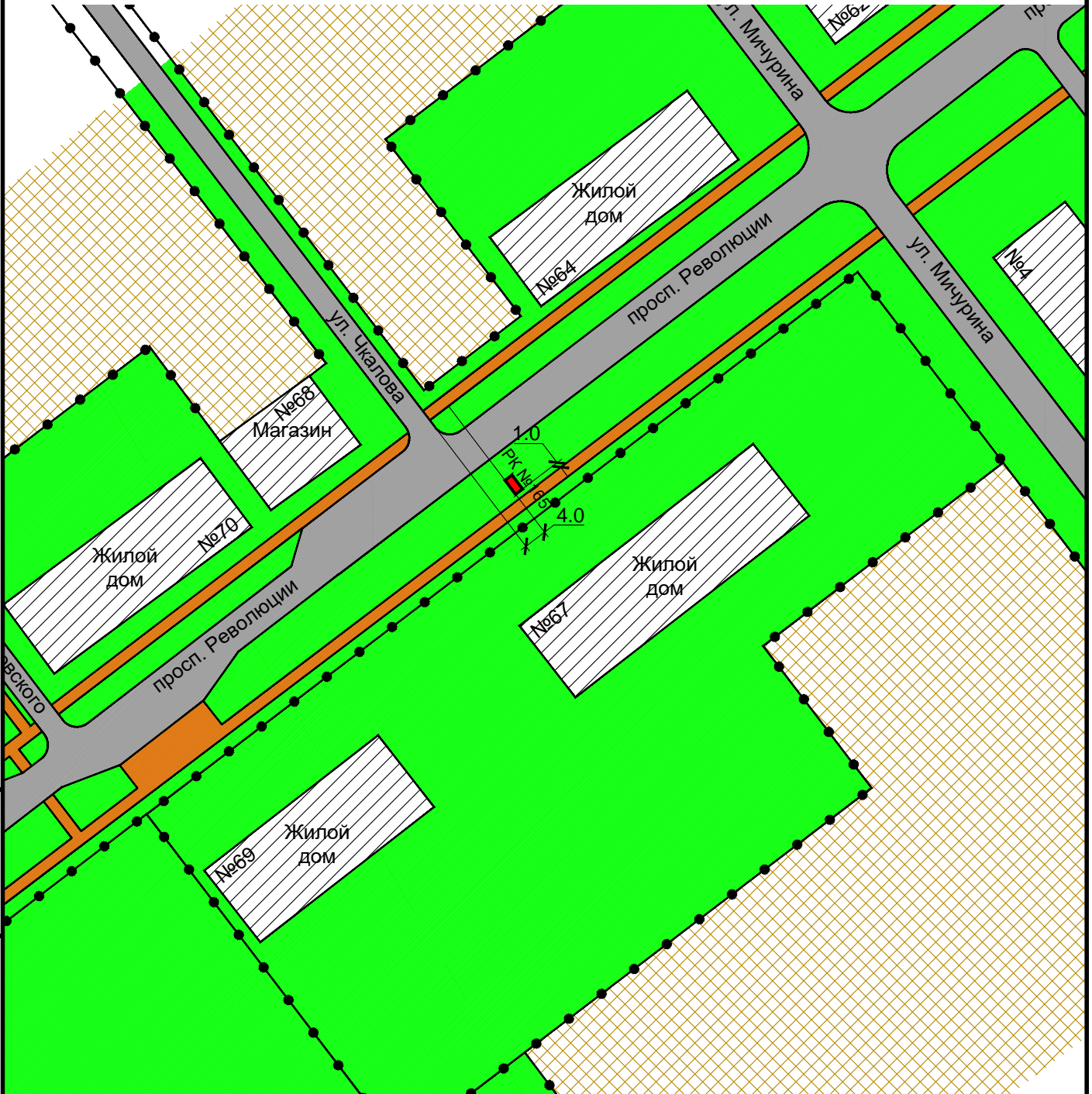


Взам инв. N
Подпись и дата
Инв. N подлин.

Изм.	Кол. уч.	Лист	N док.	Подп.	Дата

Карта размещения рекламной конструкции №164  
Масштаб 1:1000

Рекламная конструкция №165
Проектируемая
Адрес: р.п. Ордынское, просп. Революции, 67
Тип 2 (сити-формат)
Размер РК (м) - 1,2 x 1,8
Площадь РК - 2,16 кв.м.
Количество сторон - 2



Взам инв. N	
Подпись и дата	
Инв. N подлин.	

Изм.	Кол. уч.	Лист	N док.	Подп.	Дата

Карта размещения рекламной конструкции №165  
Масштаб 1:1000

Рекламная конструкция №166
Проектируемая
Адрес: р.п. Ордынское, просп. Революции, 68
Тип 4 (реклама на здании, ограждении)
Размер РК (м) - разрабатывается индивидуально
Площадь РК - разрабатывается индивидуально
Количество сторон - 1

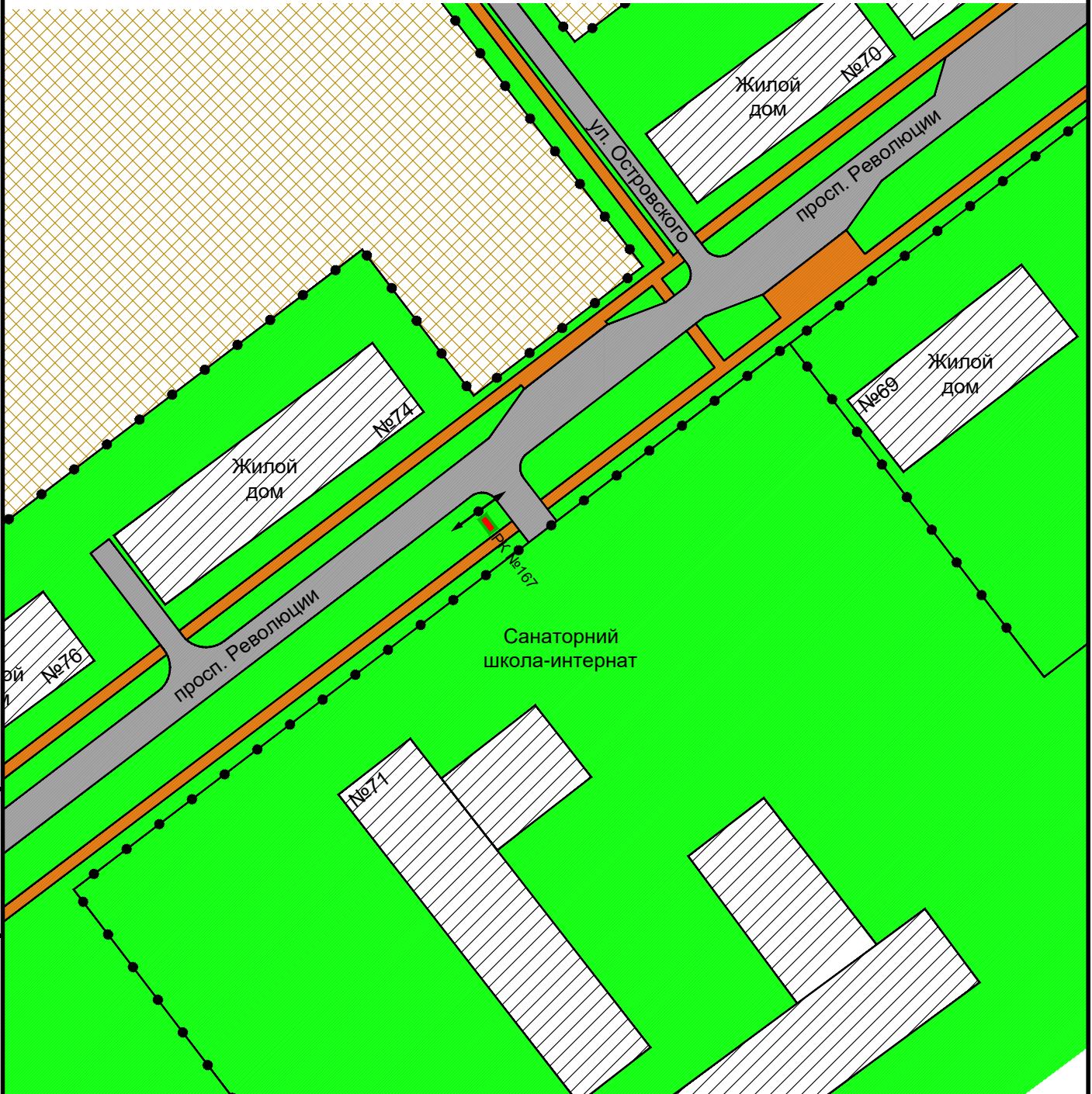


Взам инв. N
Подпись и дата
Инв. N подлин.

Изм.	Кол. уч.	Лист	N док.	Подп.	Дата

Карта размещения рекламной конструкции №166  
Масштаб 1:1000

Рекламная конструкция №167
Проектируемая
Адрес: р.п. Ордынское, просп. Революции, 71
Тип 3 (сити-лайт, световой короб)
Размер РК (м) - 1,2×1,8
Площадь РК - 2,16 кв.м.
Количество сторон - 2



Взам инв. N
Подпись и дата
Инв. N подлин.

Изм.	Кол. уч.	Лист	N док.	Подп.	Дата

Карта размещения рекламной конструкции №167  
Масштаб 1:1000



Рекламная конструкция №168
Проектируемая
Адрес: р.п. Ордынское, просп. Революции, 81
Тип 3 (сити-лайт, световой короб)
Размер РК (м) - 1,2×1,8
Площадь РК - 2,16 кв.м.
Количество сторон - 2

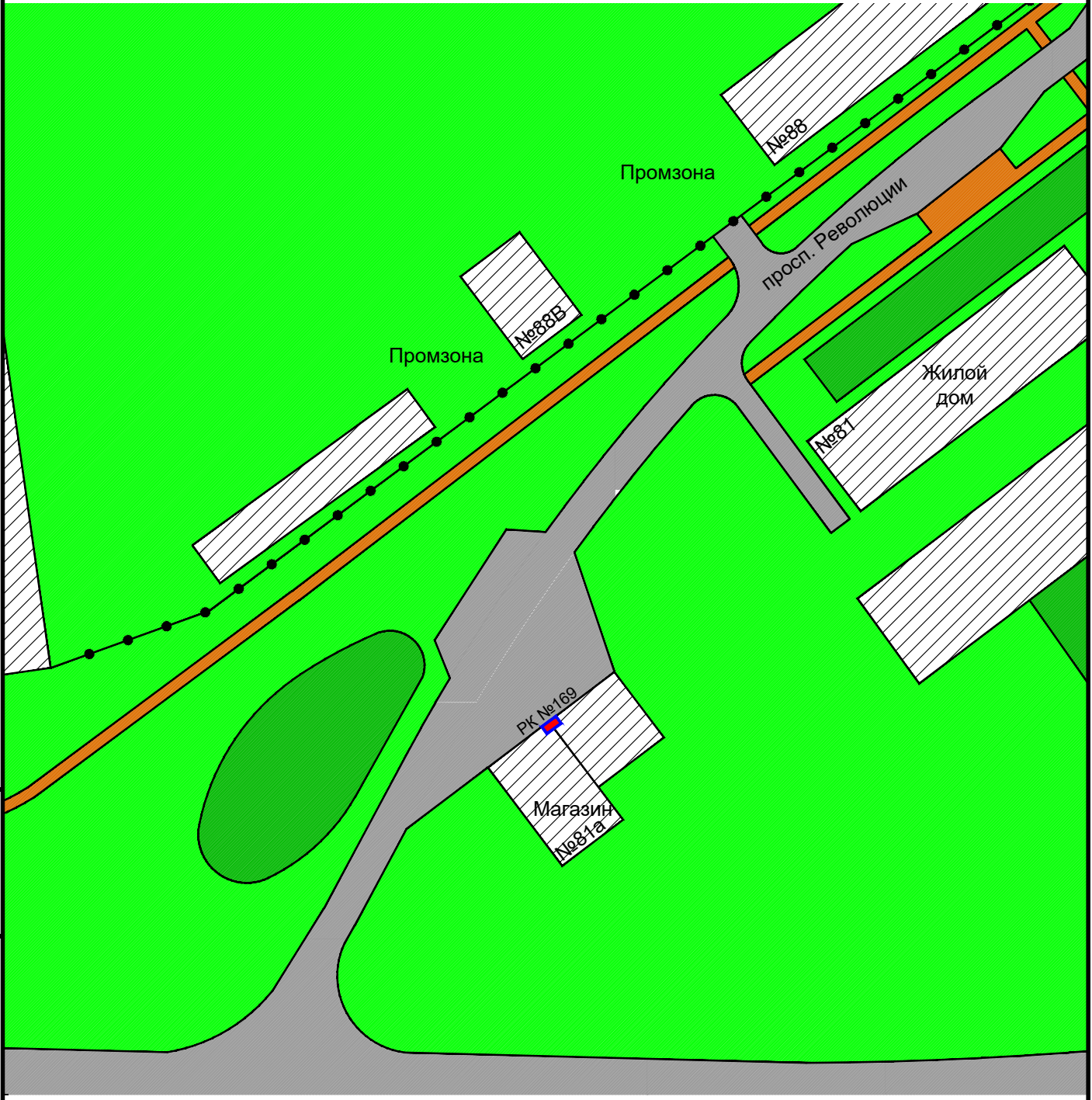


Взам инв. N
Подпись и дата
Инв. N подлин.

Изм.	Кол. уч.	Лист	N док.	Подп.	Дата

Карта размещения рекламной конструкции №168  
Масштаб 1:1000

Рекламная конструкция №169
Проектируемая
Адрес: р.п. Ордынское, просп. Революции, 81а
Тип 4 (реклама на здании, ограждении)
Размер РК (м) - разрабатывается индивидуально
Площадь РК - разрабатывается индивидуально
Количество сторон - 1

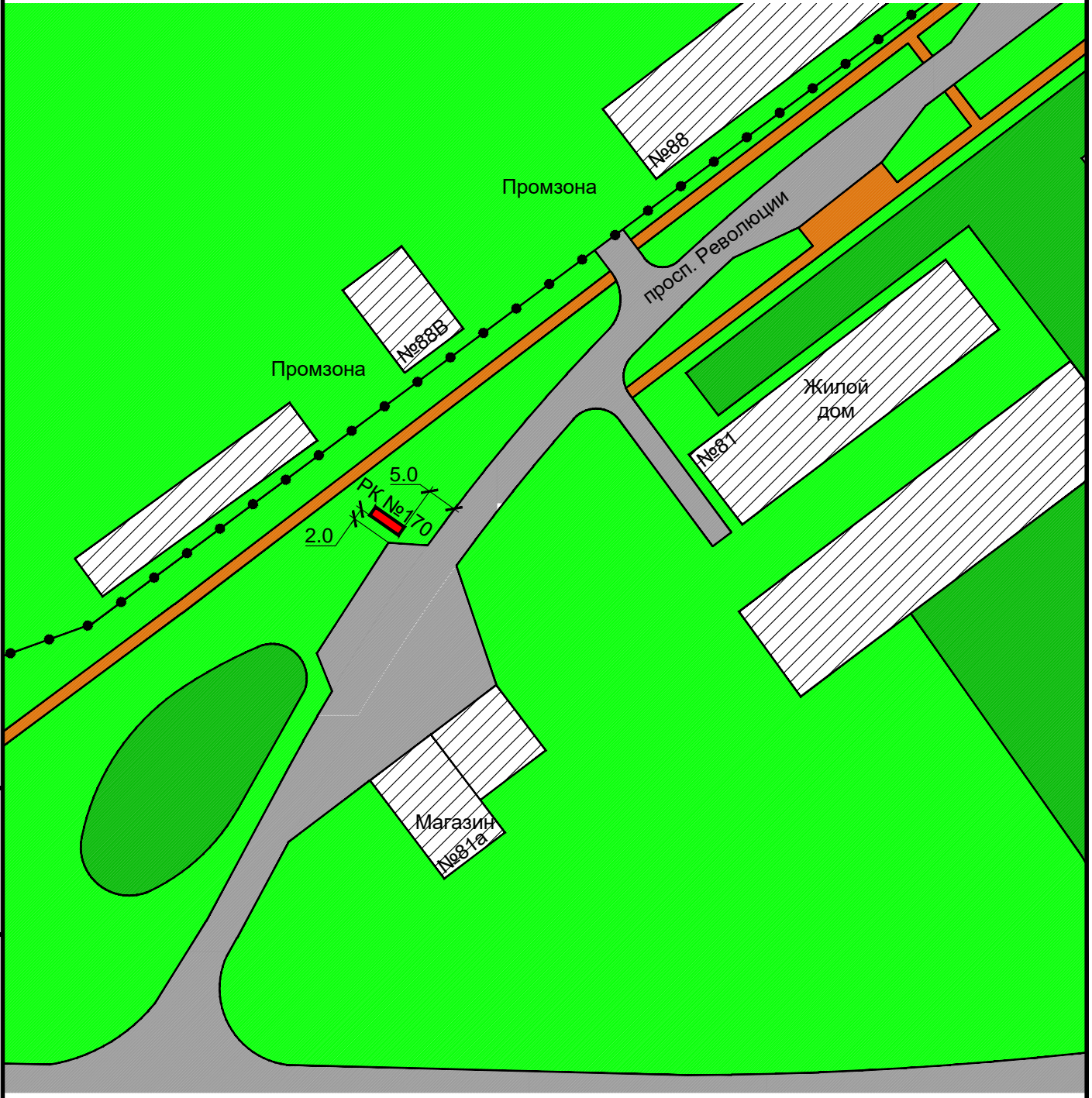


Взам инв. N
Подпись и дата
Инв. N подлин.

Изм.	Кол. уч.	Лист	N док.	Подп.	Дата

Карта размещения рекламной конструкции №169  
Масштаб 1:1000

Рекламная конструкция №170
Проектируемая
Адрес: р.п. Ордынское, просп. Революции, 81а
Тип 1 (рекламный щит, билборд)
Размер РК (м) - 3,0 x 6,0
Площадь РК - 18 кв.м.
Количество сторон - 2

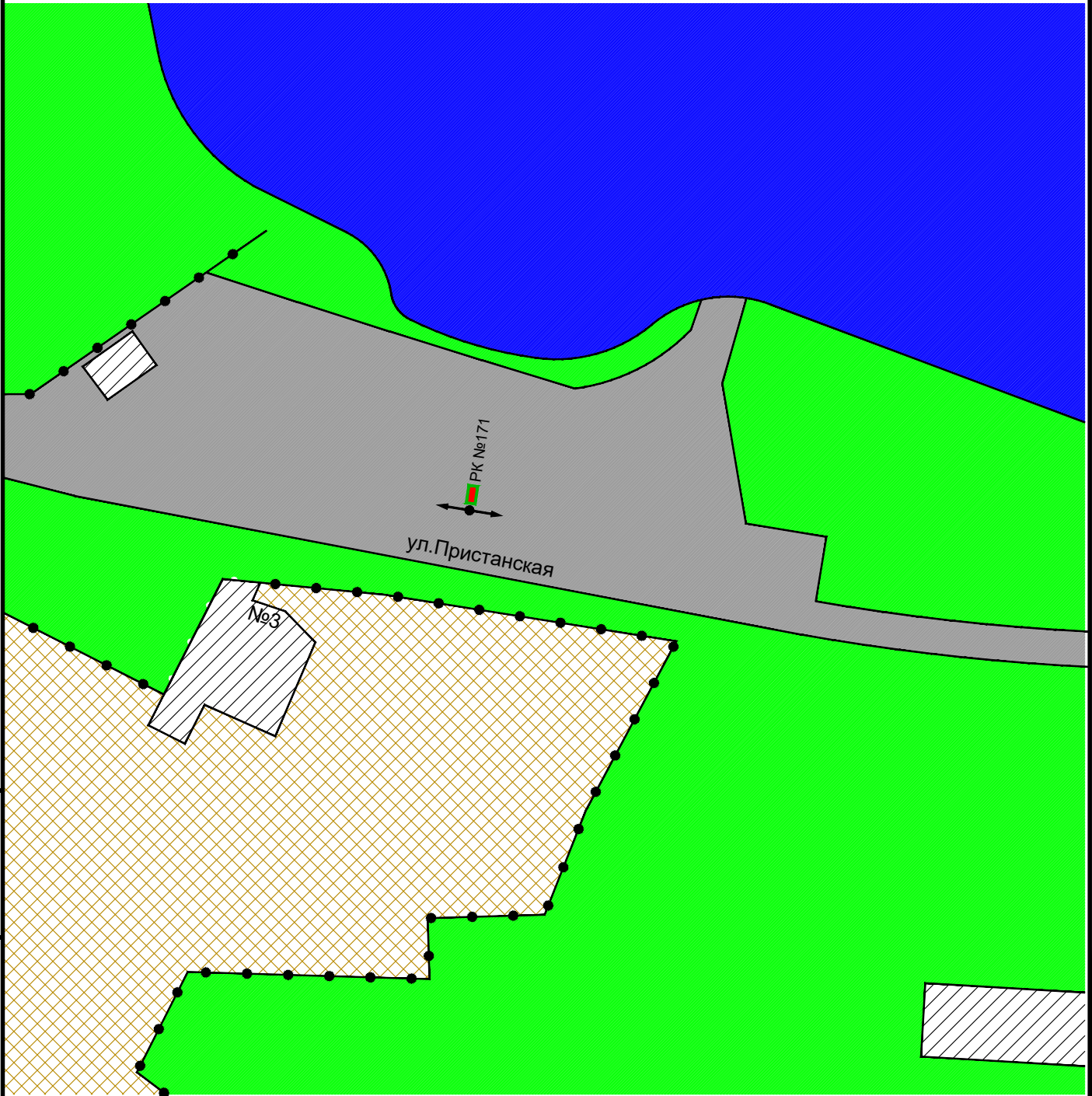


Взам инв. N
Подпись и дата
Инв. N подлин.

Изм.	Кол. уч.	Лист	N док.	Подп.	Дата

Карта размещения рекламной конструкции №170  
Масштаб 1:1000

Рекламная конструкция №171
Проектируемая
Адрес: р.п. Ордынское, ул. Пристанская, 3
Тип 3 (сити-лайт, световой короб)
Размер РК (м) - 1,2×1,8
Площадь РК - 2,16 кв.м.
Количество сторон - 2

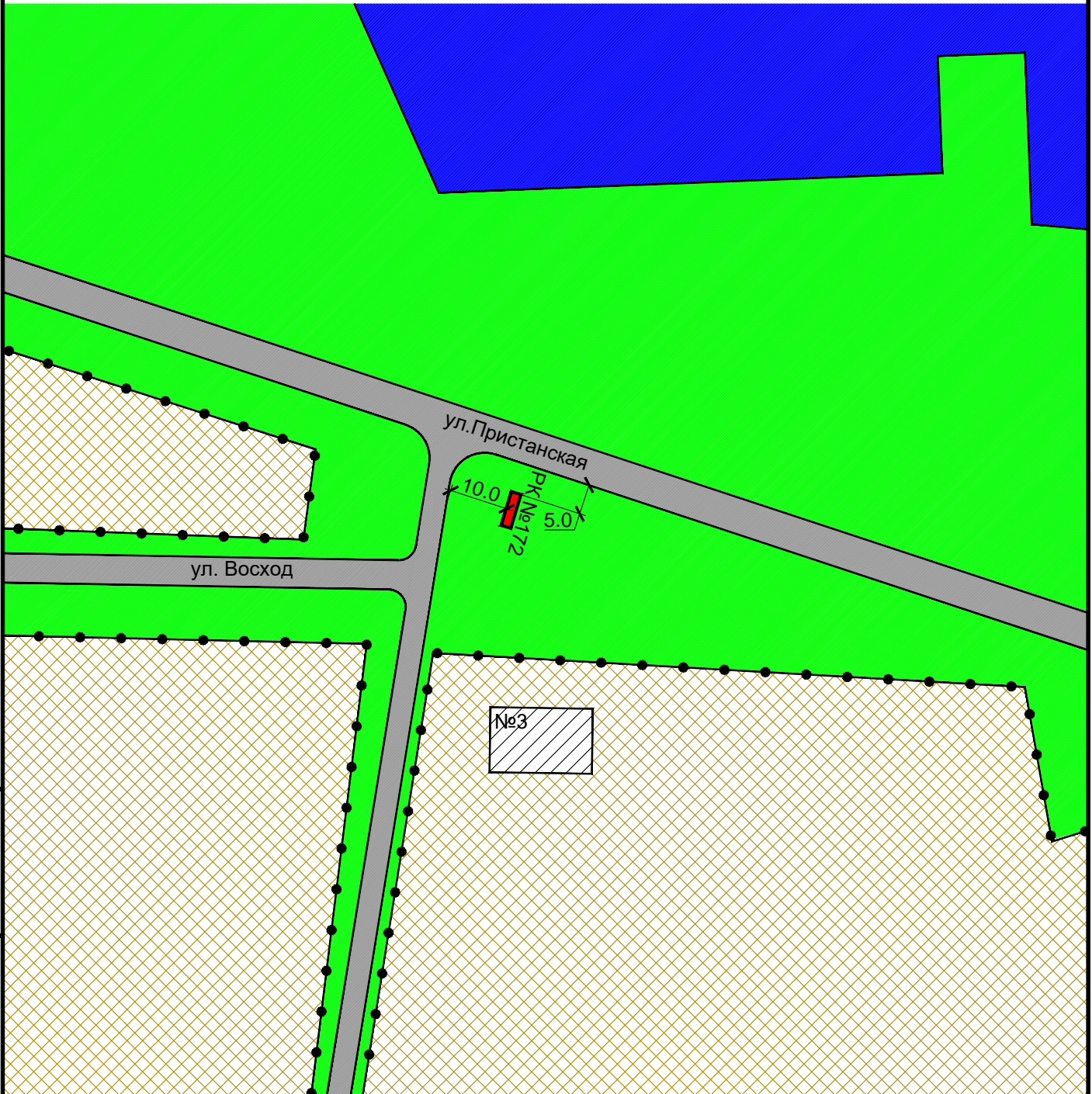


Взам инв. N	
Подпись и дата	
Инв. N подлин.	

Изм.	Кол. уч.	Лист	N док.	Подп.	Дата

Карта размещения рекламной конструкции №171  
Масштаб 1:1000

Рекламная конструкция №172
Проектируемая
Адрес: р.п. Ордынское, ул. Восход, 3
Тип 1 (рекламный щит, билборд)
Размер РК (м) - 3,0 x 6,0
Площадь РК - 18 кв.м.
Количество сторон - 2

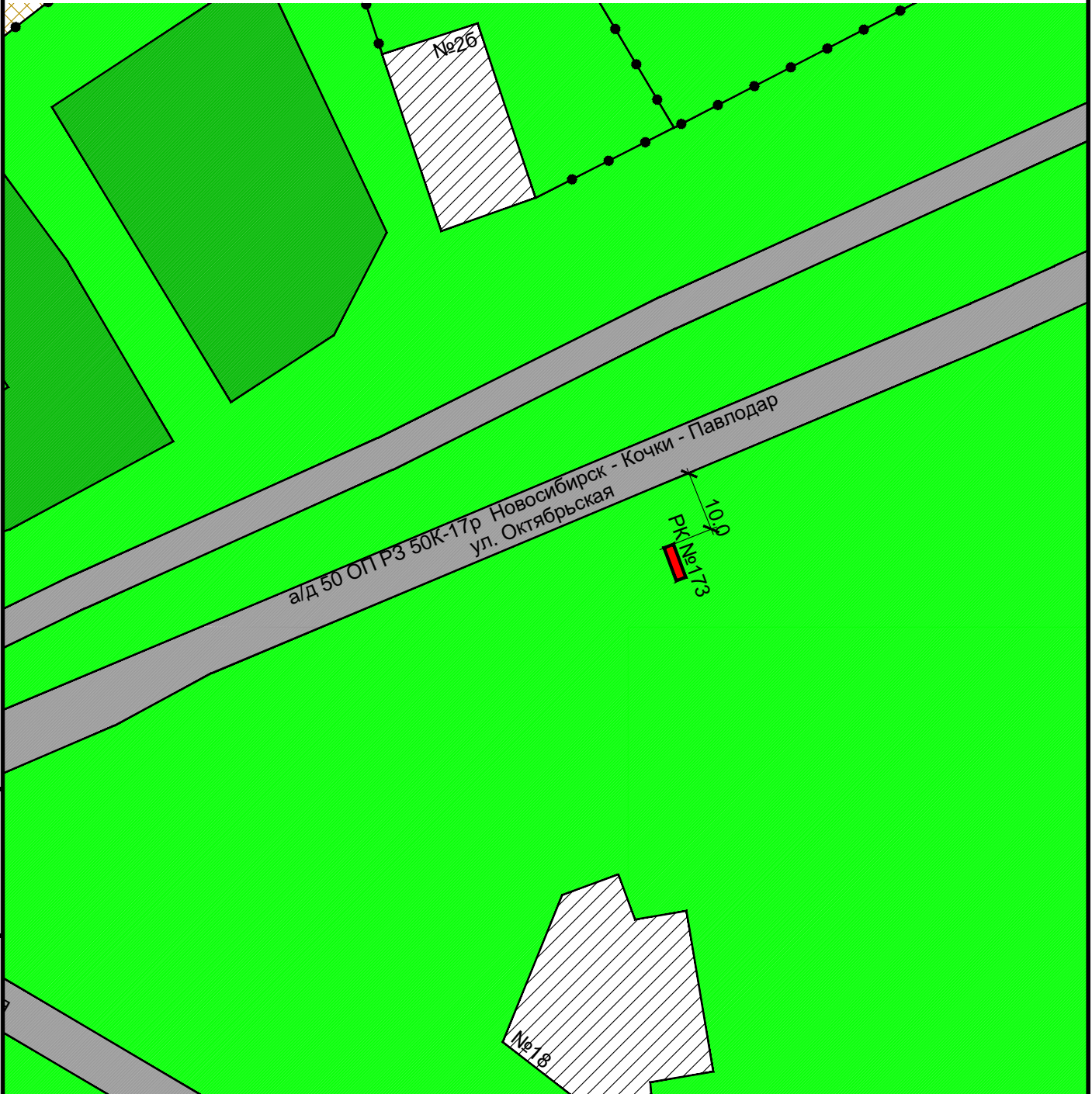


Взам инв. N	
Подпись и дата	
Инв. N подлин.	

Изм.	Кол. уч.	Лист	N док.	Подп.	Дата

Карта размещения рекламной конструкции №172  
Масштаб 1:1000

Рекламная конструкция №173
Проектируемая
Адрес: автодорога 50К-17Р, 104 км + 430 м (слева)
Тип 1 (рекламный щит, билборд)
Размер РК (м) - 3,0 x 6,0
Площадь РК - 18 кв.м.
Количество сторон - 2

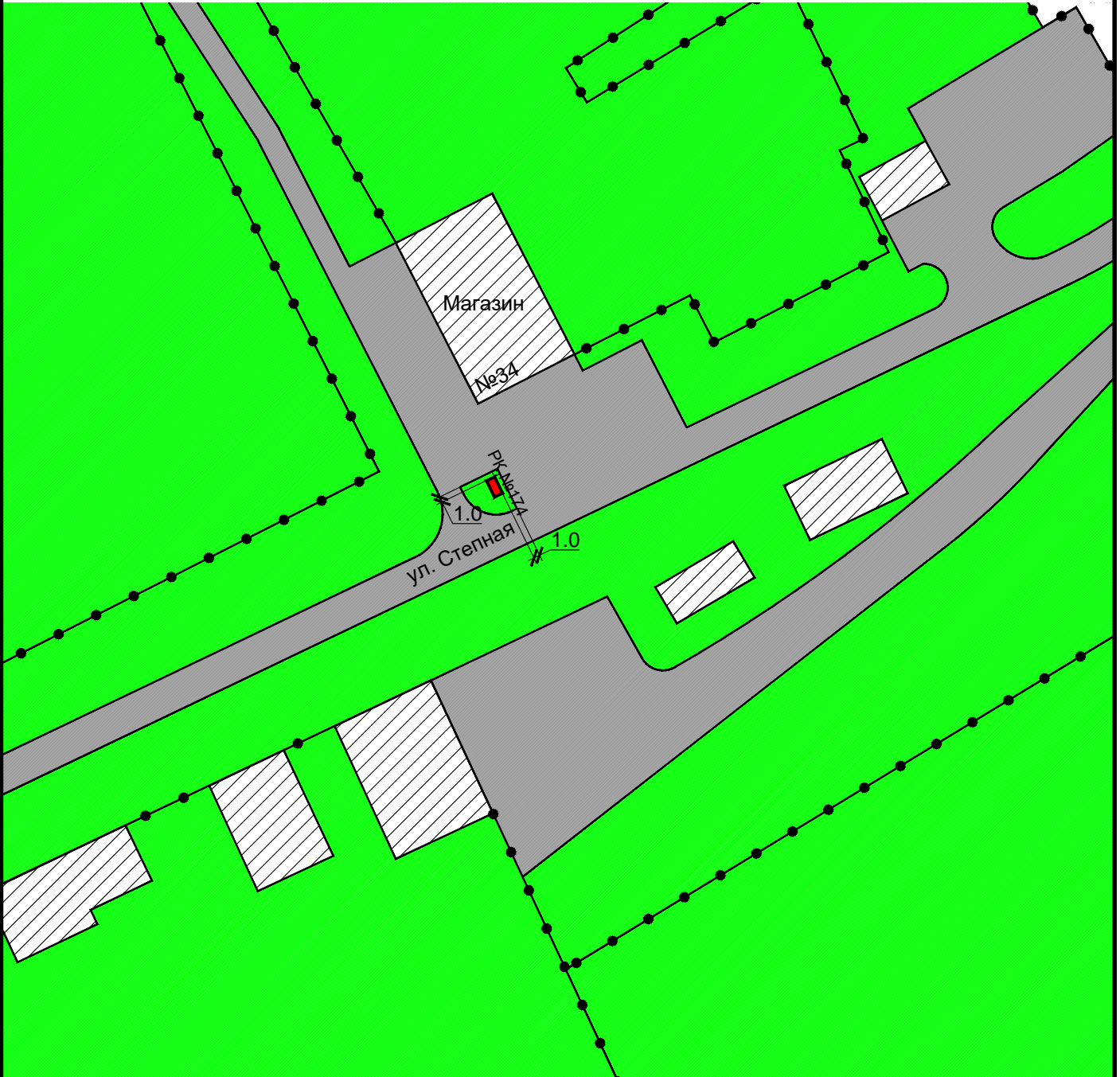


Взам инв. N
Подпись и дата
Инв. N подлин.

Изм.	Кол. уч.	Лист	N док.	Подп.	Дата

Карта размещения рекламной конструкции №173  
Масштаб 1:1000

Рекламная конструкция №174
Проектируемая
Адрес: р.п. Ордынское, ул. Степная, 34
Тип 2 (сити-формат)
Размер РК (м) - 1,2 x 1,8
Площадь РК - 2,16 кв.м.
Количество сторон - 2

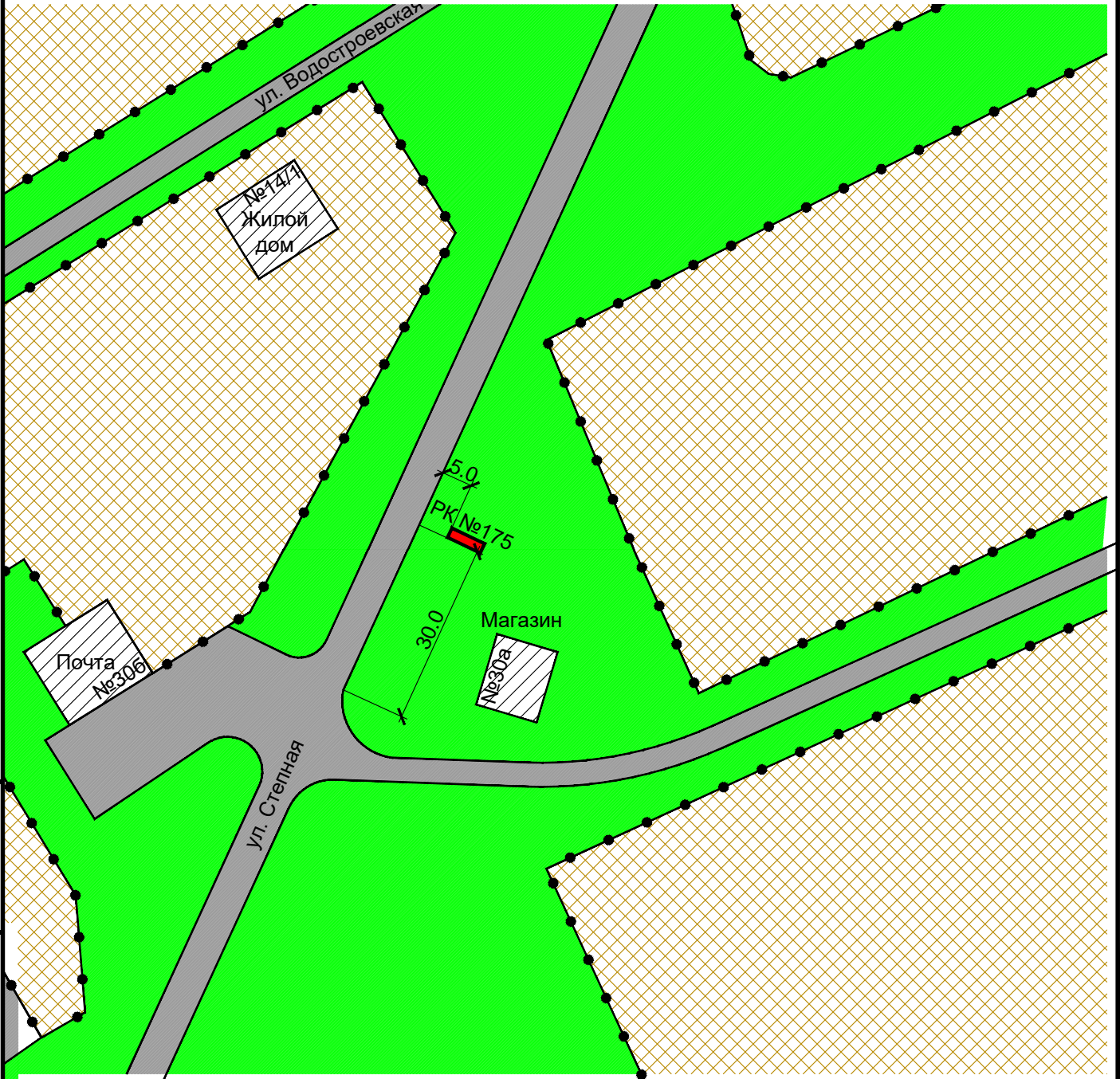


Взам инв. N
Подпись и дата
Инв. N подлин.

Изм.	Кол. уч.	Лист	N док.	Подп.	Дата

Карта размещения рекламной конструкции №174  
Масштаб 1:1000

Рекламная конструкция №175
Проектируемая
Адрес: р.п. Ордынское, ул. Степная, 30а
Тип 1 (рекламный щит, билборд)
Размер РК (м) - 3,0 х 6,0
Площадь РК - 18 кв.м.
Количество сторон - 2



Взам инв. N
Подпись и дата
Инв. N подлин.

Изм.	Кол. уч.	Лист	N док.	Подп.	Дата

Карта размещения рекламной конструкции №175  
Масштаб 1:1000



Рекламная конструкция №176
Проектируемая
Адрес: р.п. Ордынское, Водостроевская улица, 14/1
Тип 3 (сити-лайт, световой короб)
Размер РК (м) - 1,2×1,8
Площадь РК - 2,16 кв.м.
Количество сторон - 2



Взам инв. N
Подпись и дата
Инв. N подлин.

Изм.	Кол. уч.	Лист	N док.	Подп.	Дата

Карта размещения рекламной конструкции №176  
Масштаб 1:1000

Рекламная конструкция №177
Проектируемая
Адрес: р.п. Ордынское, ул. Западная, 9а
Тип 2 (сити-формат)
Размер РК (м) - 1,2 x 1,8
Площадь РК - 2,16 кв.м.
Количество сторон - 2

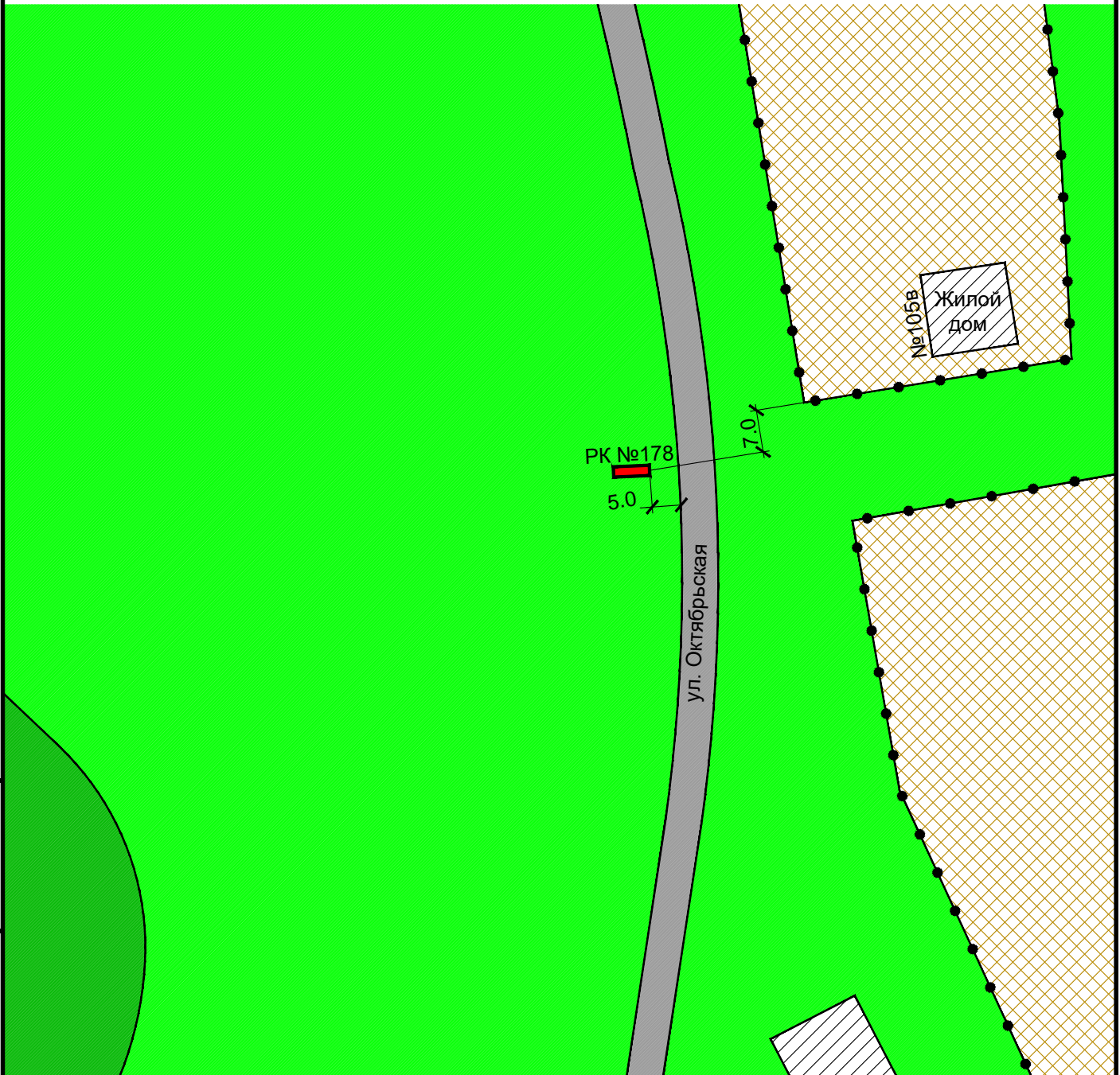


Взам инв. N
Подпись и дата
Инв. N подлин.

Изм.	Кол. уч.	Лист	N док.	Подп.	Дата

Карта размещения рекламной конструкции №177  
Масштаб 1:1000

Рекламная конструкция №178
Проектируемая
Адрес: р.п. Ордынское, ул. Октябрьская, 105В
Тип 1 (рекламный щит, билборд)
Размер РК (м) - 3,0 x 6,0
Площадь РК - 18 кв.м.
Количество сторон - 2

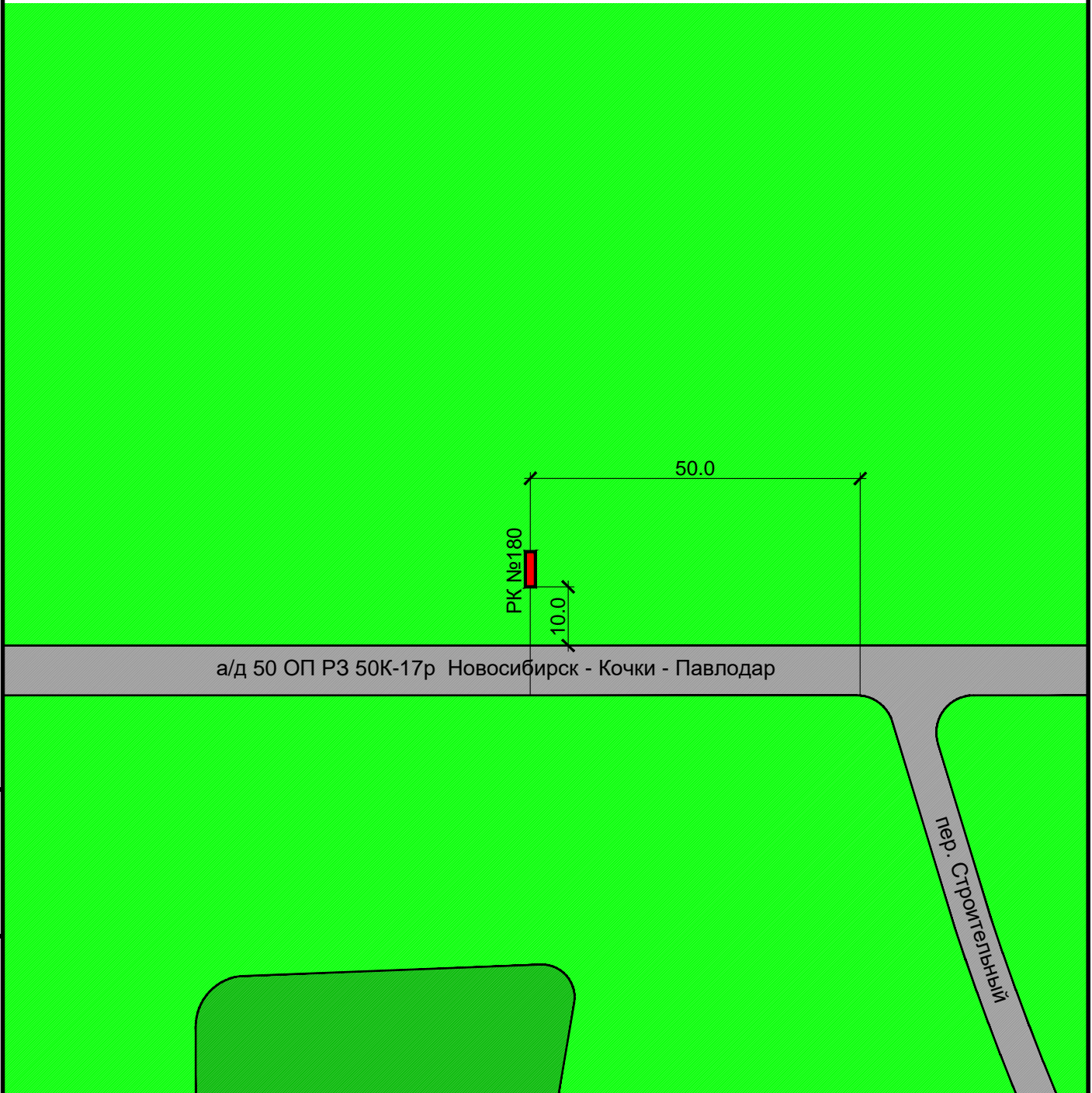


Инв. N подлин.	Подпись и дата	Взам инв. N

Изм.	Кол. уч.	Лист	N док.	Подп.	Дата

Карта размещения рекламной конструкции №178  
Масштаб 1:1000

Рекламная конструкция №180
Проектируемая
Адрес: автодорога 50К-17Р 109 км + 080 (справа)
Тип 1 (рекламный щит, билборд)
Размер РК (м) - 3,0 x 6,0
Площадь РК - 18 кв.м.
Количество сторон - 2

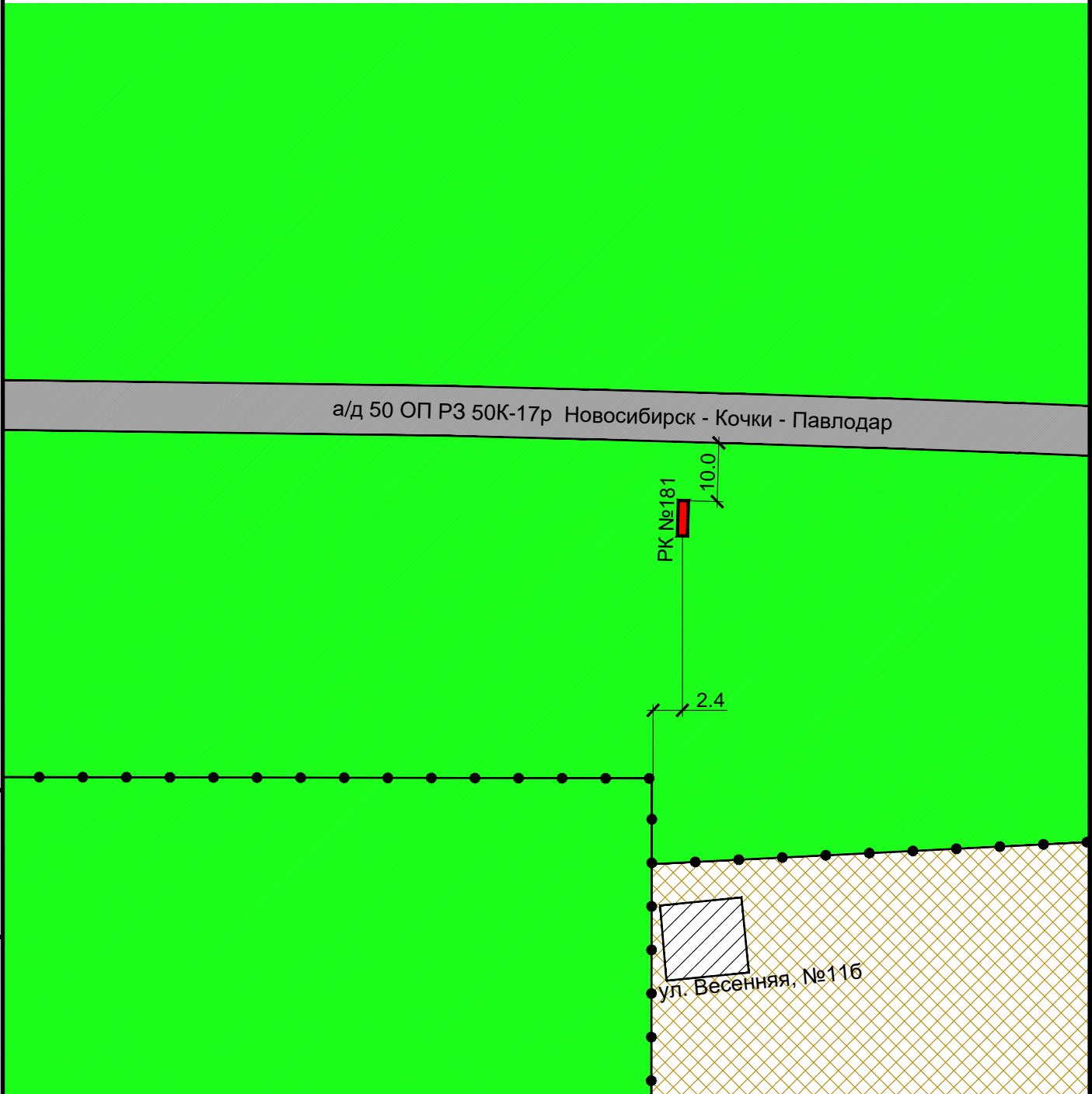


Инв. N подлин.	Подпись и дата	Взам инв. N

Изм.	Кол. уч.	Лист	N док.	Подп.	Дата

Карта размещения рекламной конструкции №180  
Масштаб 1:1000

Рекламная конструкция №181
Проектируемая
Адрес: автодорога 50К-17Р 108 км + 300 (слева)
Тип 1 (рекламный щит, билборд)
Размер РК (м) - 3,0 x 6,0
Площадь РК - 18 кв.м.
Количество сторон - 2

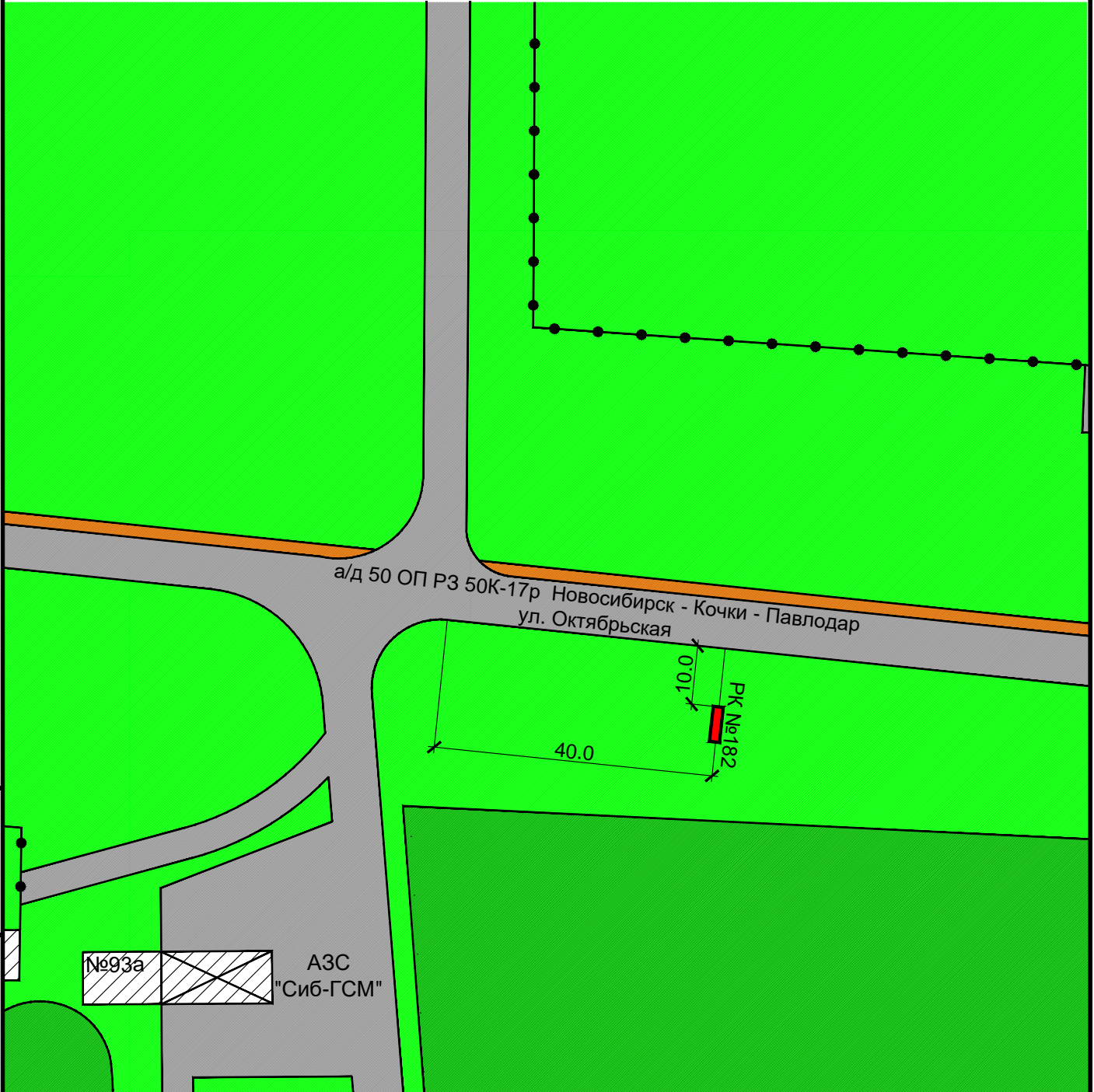


Взам инв. N
Подпись и дата
Инв. N подлин.

Изм.	Кол. уч.	Лист	N док.	Подп.	Дата

Карта размещения рекламной конструкции №181  
Масштаб 1:1000

Рекламная конструкция №182
Проектируемая
Адрес: автодорога 50К-17Р 107 км + 800 (слева)
Тип 1 (рекламный щит, билборд)
Размер РК (м) - 3,0 x 6,0
Площадь РК - 18 кв.м.
Количество сторон - 2

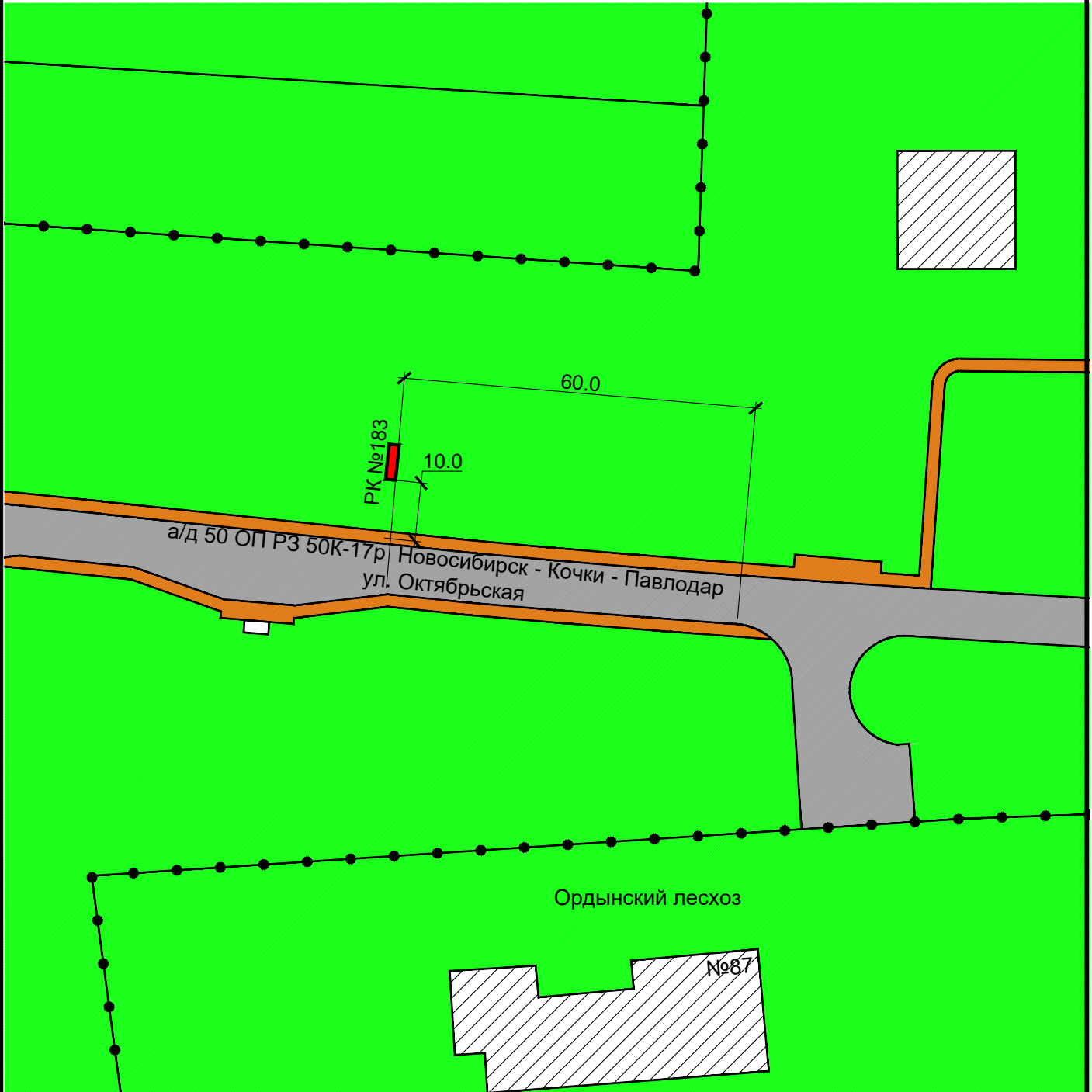


Взам инв. N
Подпись и дата
Инв. N подлин.

Изм.	Кол. уч.	Лист	N док.	Подп.	Дата

Карта размещения рекламной конструкции №182  
Масштаб 1:1000

Рекламная конструкция №183
Проектируемая
Адрес: автодорога 50К-17Р 107 км + 630 (справа)
Тип 1 (рекламный щит, билборд)
Размер РК (м) - 3,0 x 6,0
Площадь РК - 18 кв.м.
Количество сторон - 2

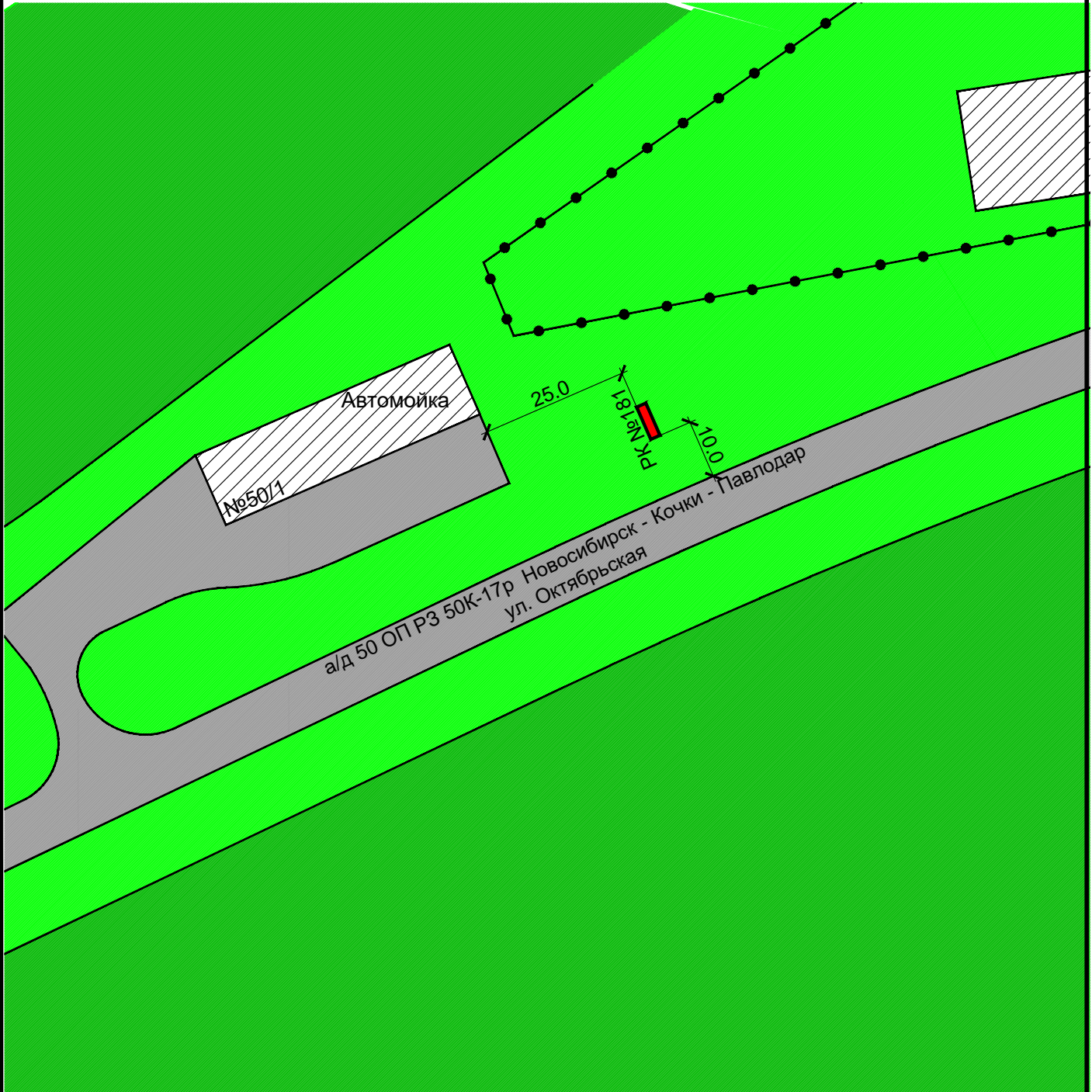


Взам инв. N
Подпись и дата
Инв. N подлин.

Изм.	Кол. уч.	Лист	N док.	Подп.	Дата

Карта размещения рекламной конструкции №183  
Масштаб 1:1000

Рекламная конструкция №184
Проектируемая
Адрес: автодорога 50К-17Р 106 км + 650 (справа)
Тип 1 (рекламный щит, билборд)
Размер РК (м) - 3,0 x 6,0
Площадь РК - 18 кв.м.
Количество сторон - 2



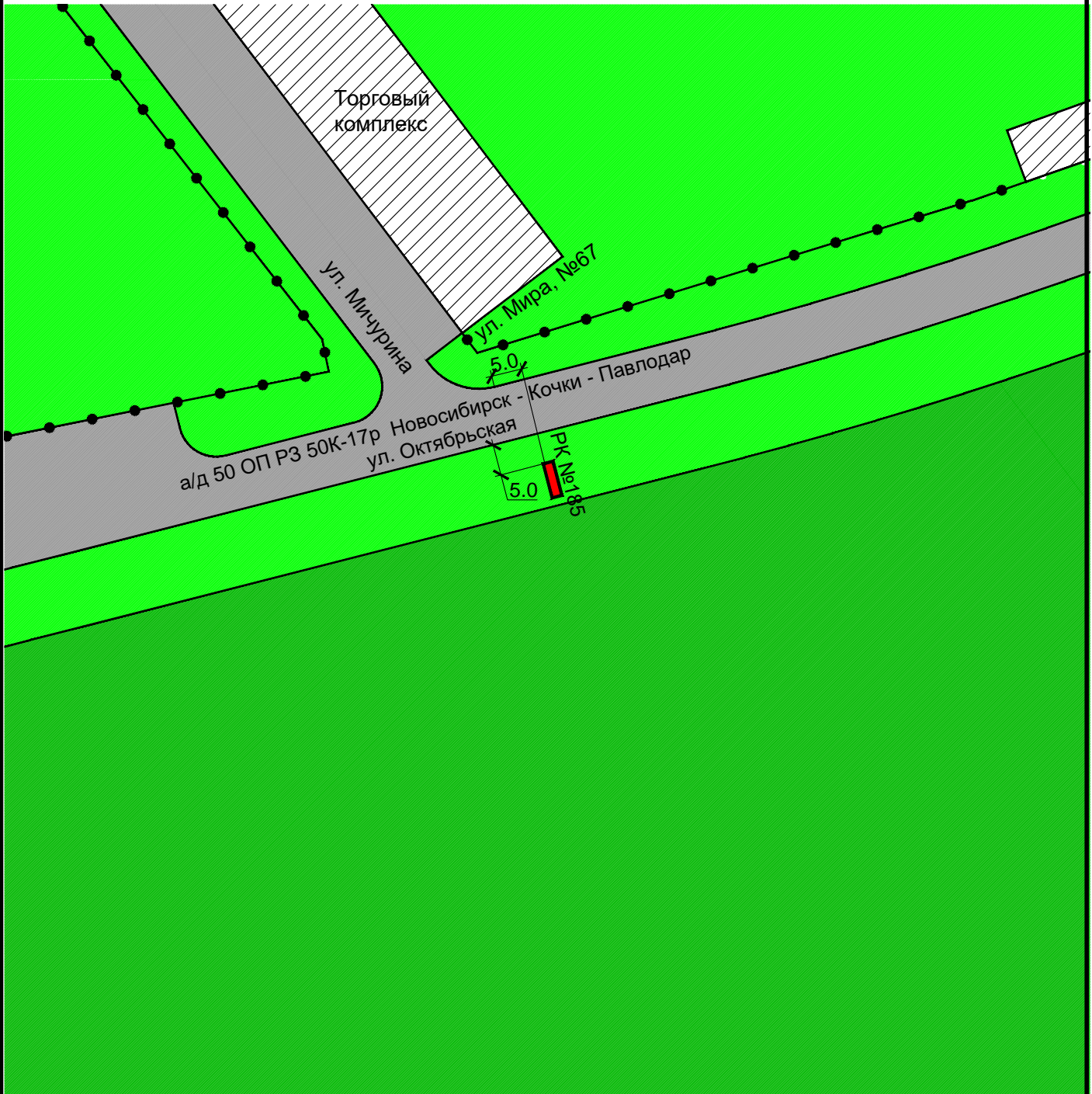
Взам инв. N
Подпись и дата
Инв. N подлин.

Изм.	Кол. уч.	Лист	N док.	Подп.	Дата

Карта размещения рекламной конструкции №184  
Масштаб 1:1000



Рекламная конструкция №185
Проектируемая
Адрес: автодорога 50К-17Р 106 км + 420 (слева)
Тип 1 (рекламный щит, билборд)
Размер РК (м) - 3,0 x 6,0
Площадь РК - 18 кв.м.
Количество сторон - 2

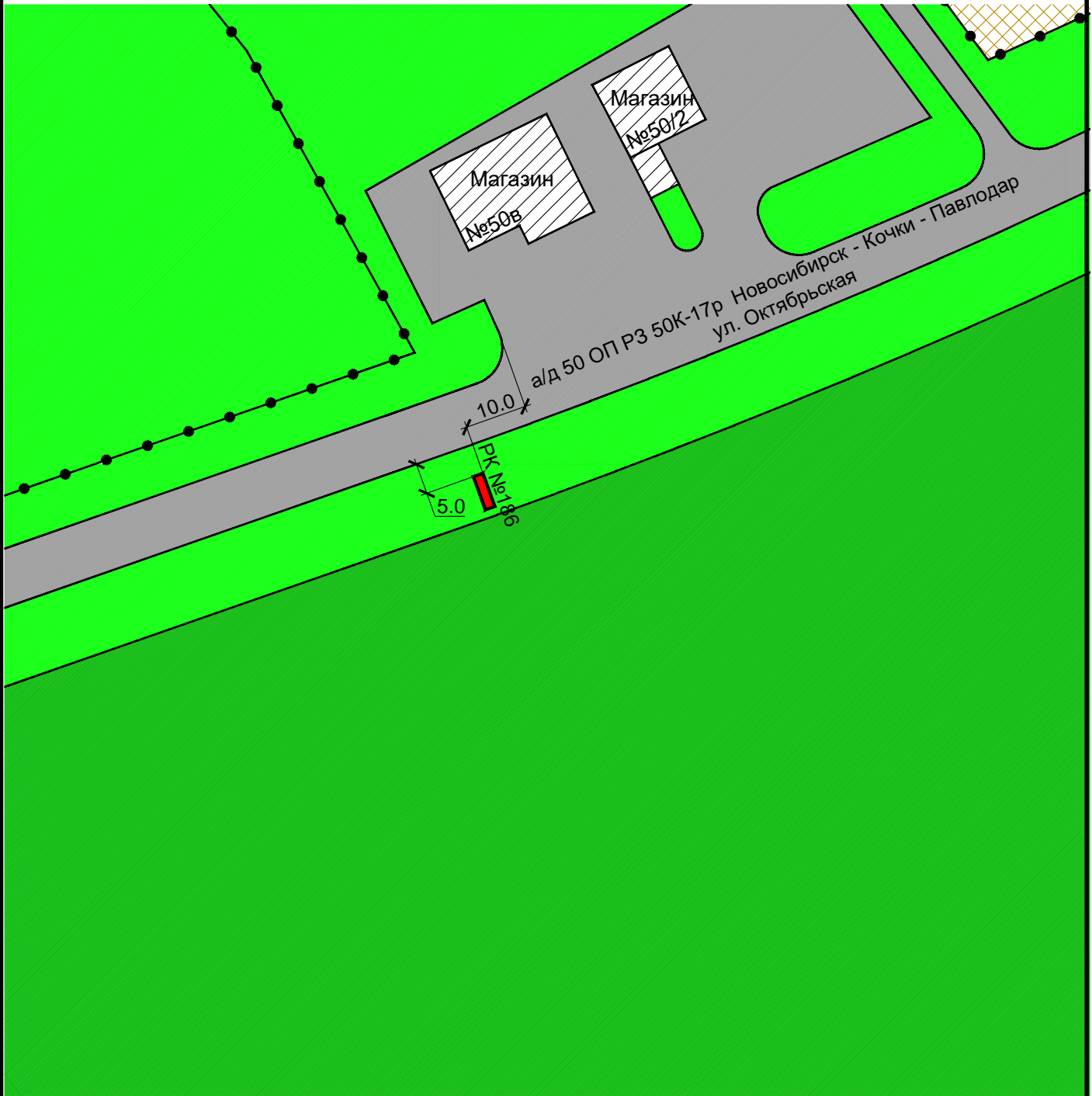


Взам инв. N	
Подпись и дата	
Инв. N подлин.	

Изм.	Кол. уч.	Лист	N док.	Подп.	Дата

Карта размещения рекламной конструкции №185  
Масштаб 1:1000

Рекламная конструкция №186
Проектируемая
Адрес: автодорога 50К-17Р 106 км + 220 (слева)
Тип 1 (рекламный щит, билборд)
Размер РК (м) - 3,0 х 6,0
Площадь РК - 18 кв.м.
Количество сторон - 2

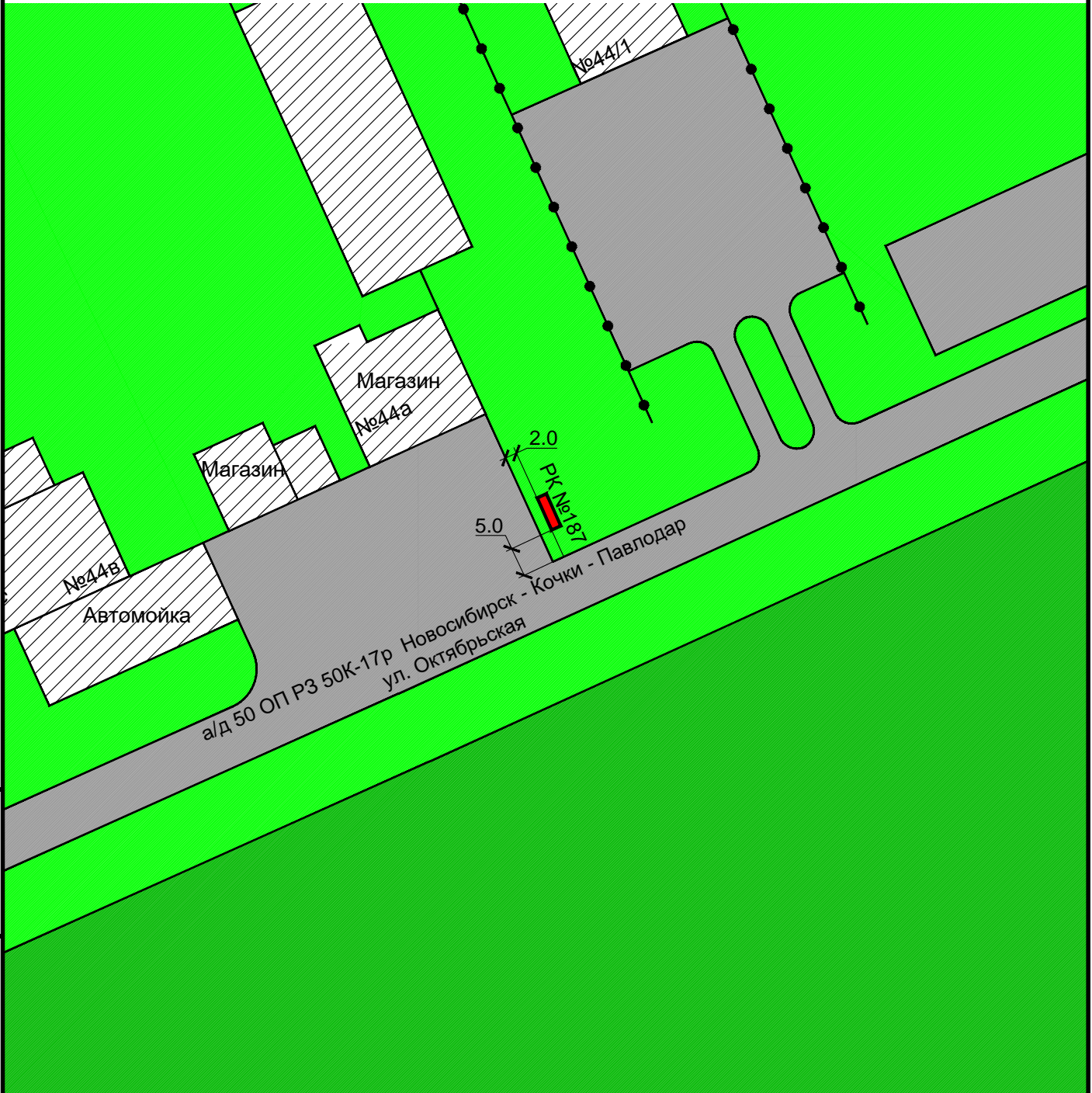


Взам инв. N	
Подпись и дата	
Инв. N подлин.	

Изм.	Кол. уч.	Лист	N док.	Подп.	Дата

Карта размещения рекламной конструкции №186  
Масштаб 1:1000

Рекламная конструкция №187
Проектируемая
Адрес: автодорога 50К-17Р 105 км + 750 (справа)
Тип 1 (рекламный щит, билборд)
Размер РК (м) - 3,0 x 6,0
Площадь РК - 18 кв.м.
Количество сторон - 2

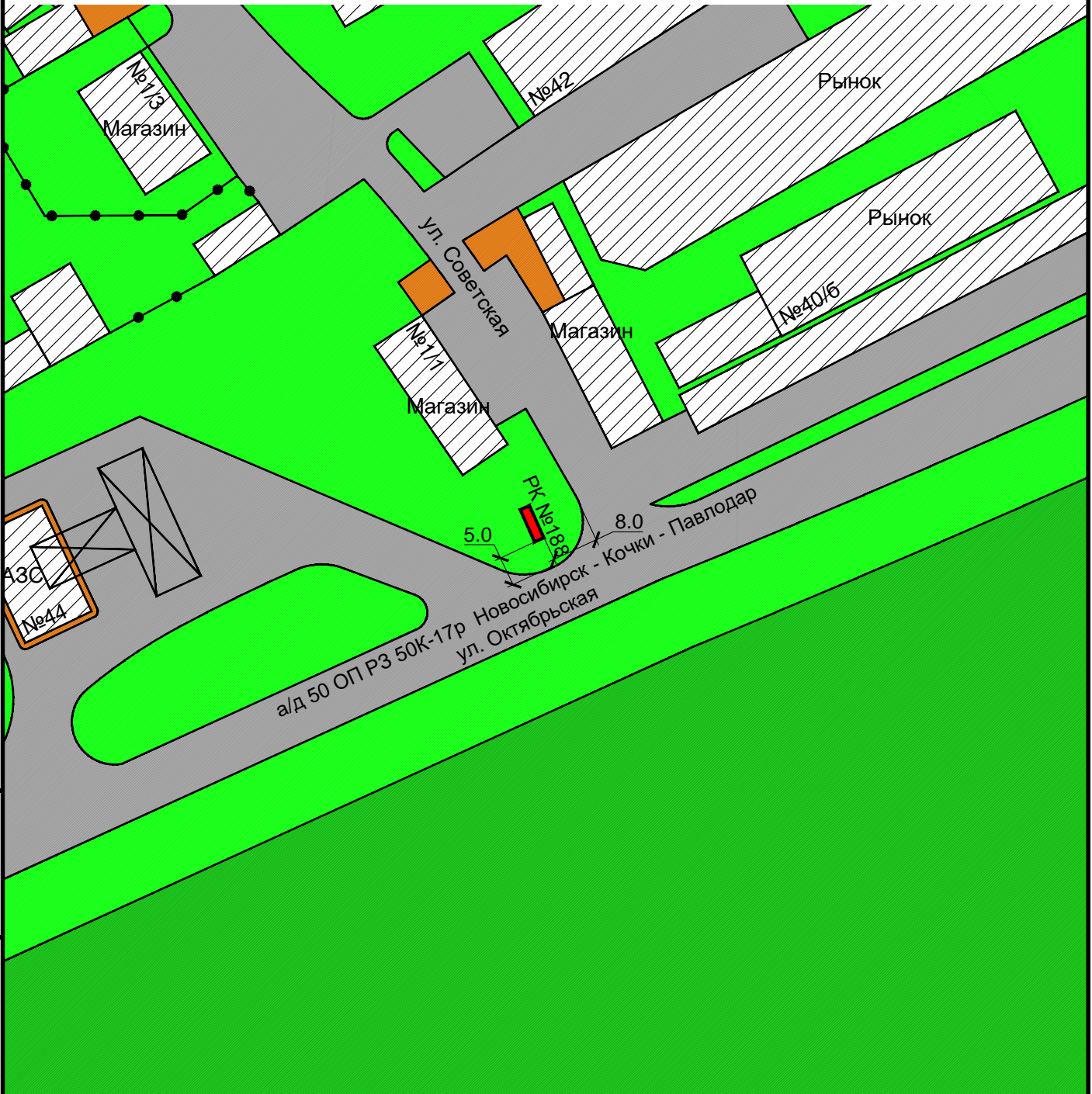


Взам инв. N
Подпись и дата
Инв. N подлин.

Изм.	Кол. уч.	Лист	N док.	Подп.	Дата

Карта размещения рекламной конструкции №187  
Масштаб 1:1000

Рекламная конструкция №188
Проектируемая
Адрес: автодорога 50К-17Р 105 км + 550 (справа)
Тип 1 (рекламный щит, билборд)
Размер РК (м) - 3,0 x 6,0
Площадь РК - 18 кв.м.
Количество сторон - 2

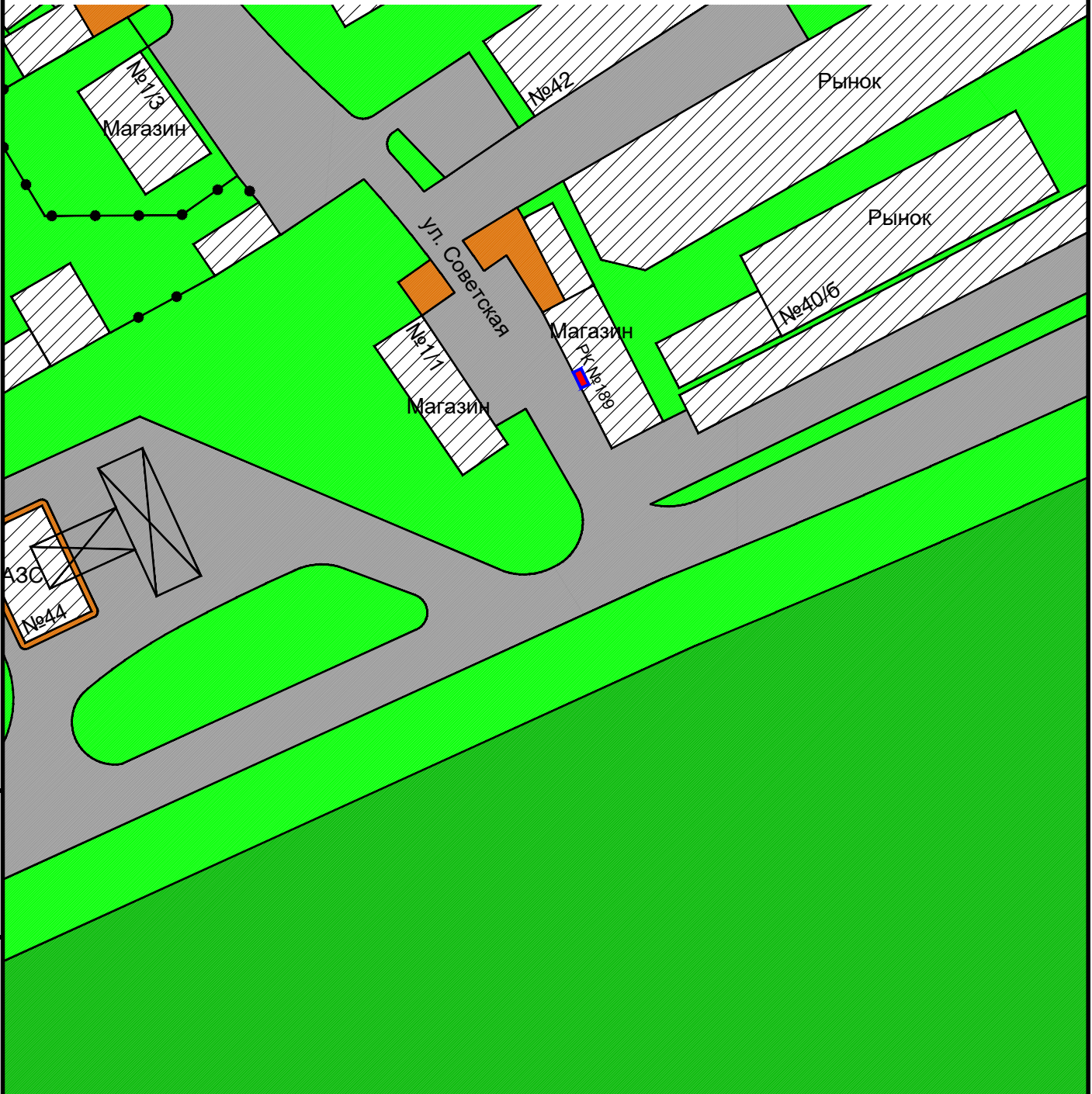


Взам инв. N
Подпись и дата
Инв. N подлин.

Изм.	Кол. уч.	Лист	N док.	Подп.	Дата

Карта размещения рекламной конструкции №188  
Масштаб 1:1000

Рекламная конструкция №189
Проектируемая
Адрес: р.п. Ордынское, Октябрьская, 40/б
Тип 4 (реклама на здании, ограждении)
Размер РК (м) - разрабатывается индивидуально
Площадь РК - разрабатывается индивидуально
Количество сторон - 1

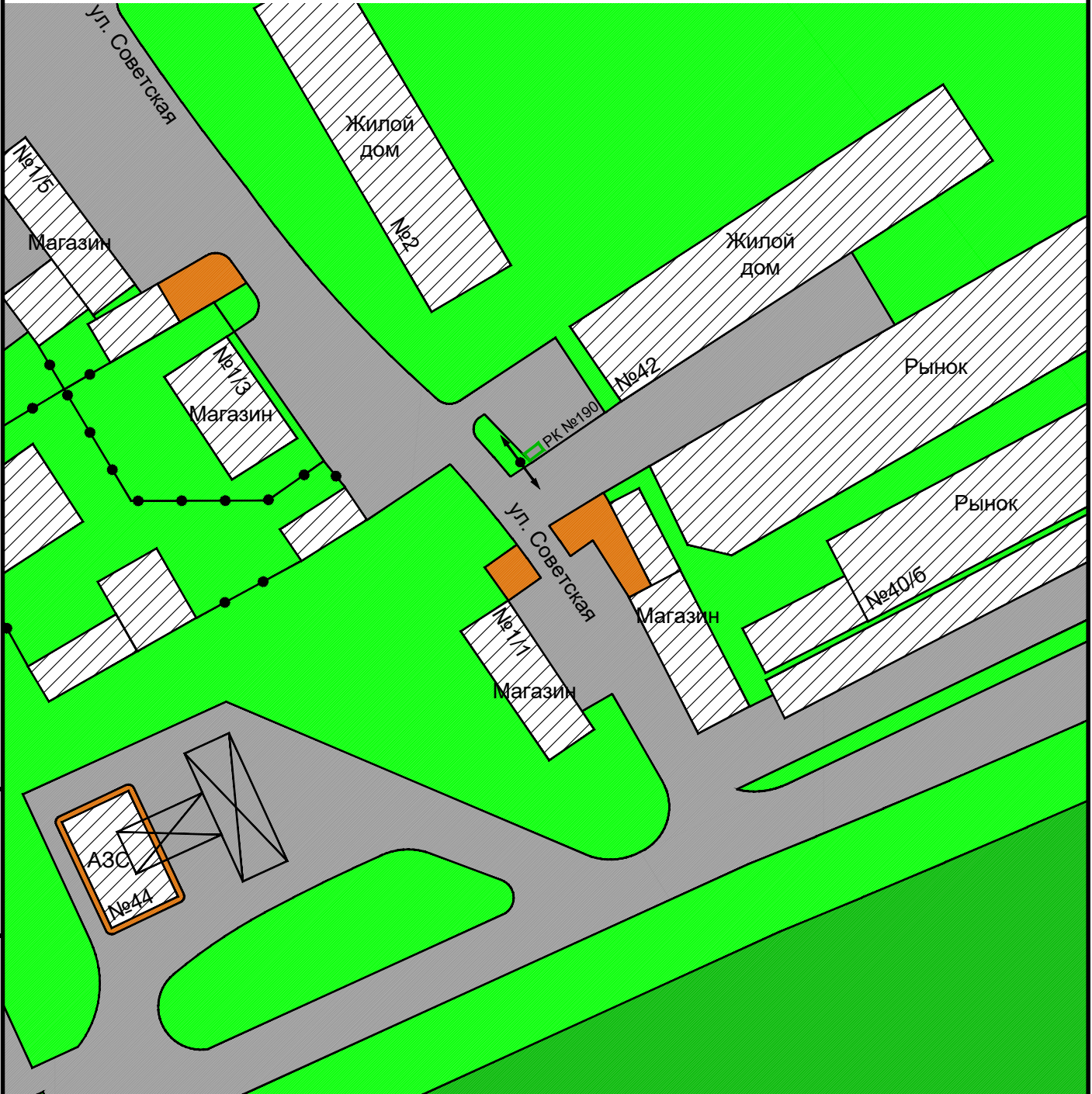


Взам инв. N
Подпись и дата
Инв. N подлин.

Изм.	Кол. уч.	Лист	N док.	Подп.	Дата

Карта размещения рекламной конструкции №189  
Масштаб 1:1000

Рекламная конструкция №190
Проектируемая
Адрес: р.п. Ордынское, Октябрьская, 42
Тип 3 (сити-лайт, световой короб)
Размер РК (м) - 1,2×1,8
Площадь РК - 2,16 кв.м.
Количество сторон - 2



Взам инв. N
Подпись и дата
Инв. N подлин.

Изм.	Кол. уч.	Лист	N док.	Подп.	Дата

Карта размещения рекламной конструкции №190  
Масштаб 1:1000

Рекламная конструкция №191
Проектируемая
Адрес: р.п. Ордынское, Советская, 2
Тип 4 (реклама на здании, ограждении)
Размер РК (м) - разрабатывается индивидуально
Площадь РК - разрабатывается индивидуально
Количество сторон - 1



Взам инв. N	
Подпись и дата	
Инв. N подлин.	

Изм.	Кол. уч.	Лист	N док.	Подп.	Дата

Карта размещения рекламной конструкции №191  
Масштаб 1:1000

Рекламная конструкция №192
Проектируемая
Адрес: р.п. Ордынское, ул. Советская, 1/3
Тип 2 (сити-формат)
Размер РК (м) - 1,2 x 1,8
Площадь РК - 2,16 кв.м.
Количество сторон - 2



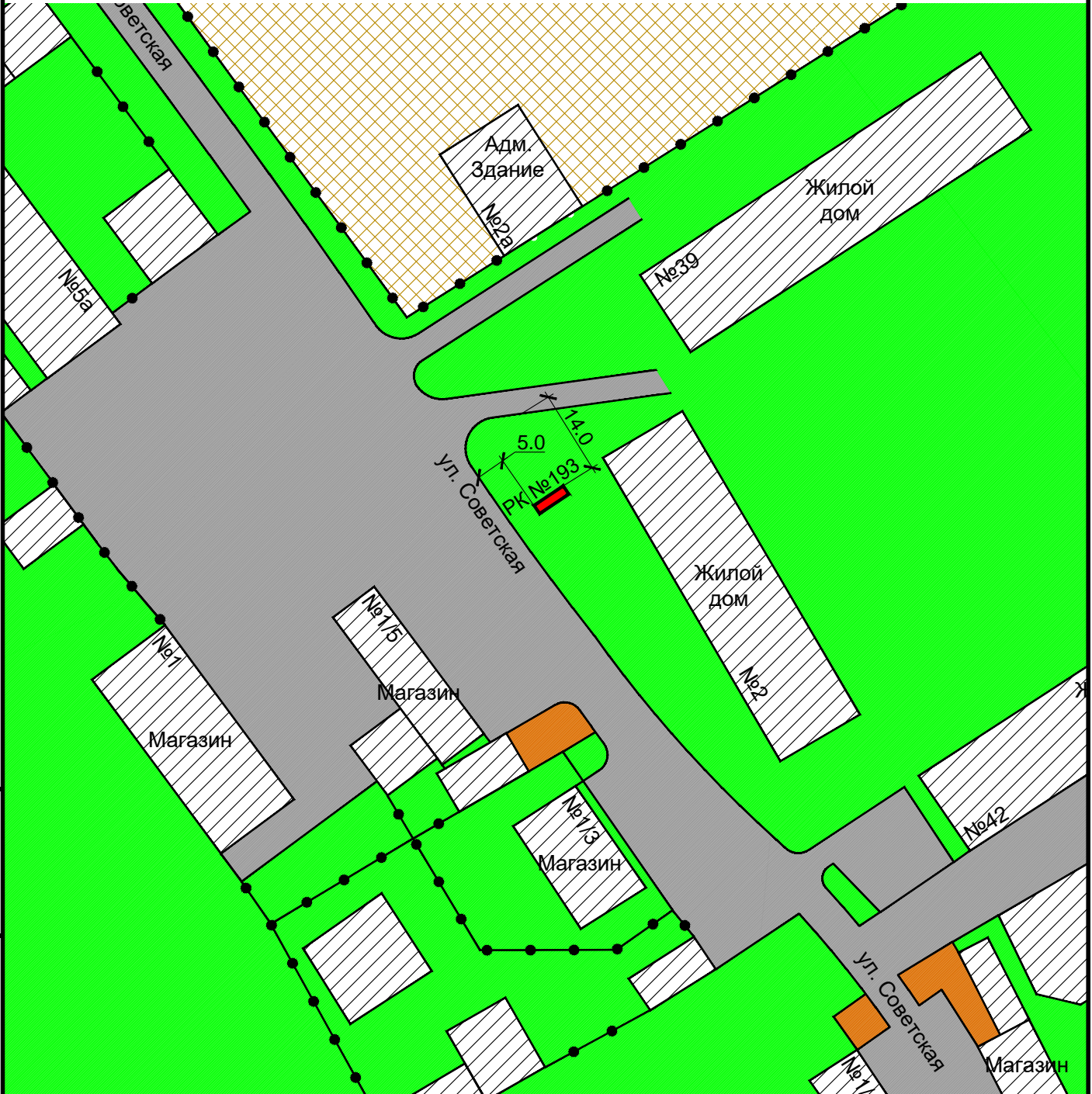
Взам инв. N	
Подпись и дата	
Инв. N подлин.	

Изм.	Кол. уч.	Лист	N док.	Подп.	Дата

Карта размещения рекламной конструкции №192  
Масштаб 1:1000



Рекламная конструкция №193
Существующая
Адрес: р.п. Ордынское, ул. Советская, 1/3
Тип 1 (рекламный щит, билборд)
Размер РК (м) - 3,0 x 6,0
Площадь РК - 18 кв.м.
Количество сторон - 2



Взам инв. N	
Подпись и дата	
Инв. N подлин.	

Изм.	Кол. уч.	Лист	N док.	Подп.	Дата

Карта размещения рекламной конструкции №193  
Масштаб 1:1000

Рекламная конструкция №194
Проектируемая
Адрес: р.п. Ордынское, Советская, 1
Тип 4 (реклама на здании, ограждении)
Размер РК (м) - разрабатывается индивидуально
Площадь РК - разрабатывается индивидуально
Количество сторон - 1



Взам инв. N	
Подпись и дата	
Инв. N подлин.	

Изм.	Кол. уч.	Лист	N док.	Подп.	Дата

Карта размещения рекламной конструкции №194  
Масштаб 1:1000

Рекламная конструкция №195
Проектируемая
Адрес: р.п. Ордынское, Советская, 5а
Тип 4 (реклама на здании, ограждении)
Размер РК (м) - разрабатывается индивидуально
Площадь РК - разрабатывается индивидуально
Количество сторон - 1



Взам инв. N	
Подпись и дата	
Инв. N подлин.	

Изм.	Кол. уч.	Лист	N док.	Подп.	Дата

Карта размещения рекламной конструкции №195  
Масштаб 1:1000

Рекламная конструкция №196
Проектируемая
Адрес: р.п. Ордынское, Советская, 9
Тип 4 (реклама на здании, ограждении)
Размер РК (м) - разрабатывается индивидуально
Площадь РК - разрабатывается индивидуально
Количество сторон - 1

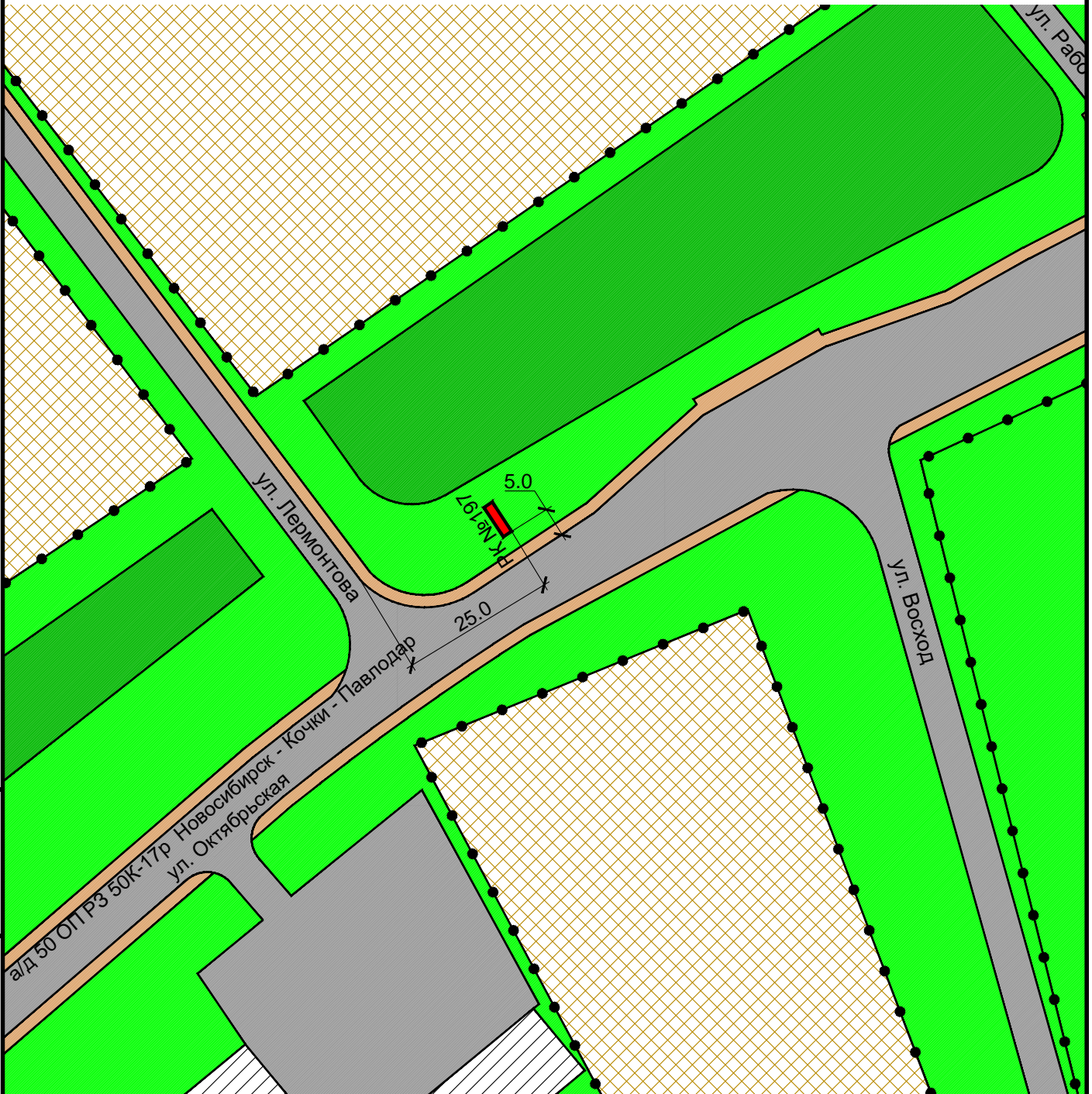


Взам инв. N	
Подпись и дата	
Инв. N подлин.	

Изм.	Кол. уч.	Лист	N док.	Подп.	Дата

Карта размещения рекламной конструкции №196  
Масштаб 1:1000

Рекламная конструкция №197
Проектируемая
Адрес: автодорога 50К-17Р 104 км + 860 (справа)
Тип 1 (рекламный щит, билборд)
Размер РК (м) - 3,0 x 6,0
Площадь РК - 18 кв.м.
Количество сторон - 2

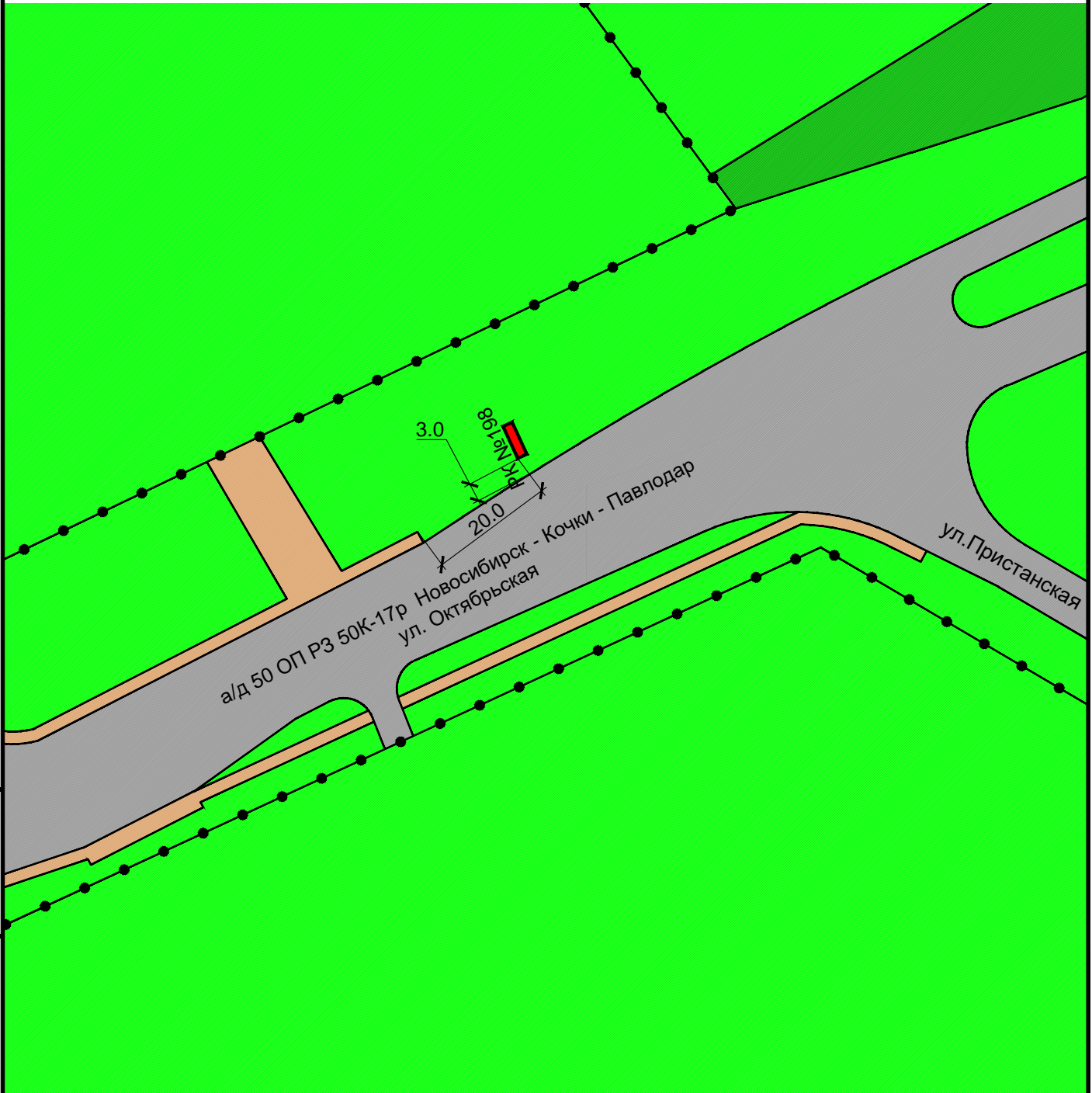


Взам инв. N
Подпись и дата
Инв. N подлин.

Изм.	Кол. уч.	Лист	N док.	Подп.	Дата

Карта размещения рекламной конструкции №197  
Масштаб 1:1000

Рекламная конструкция №198
Проектируемая
Адрес: автодорога 50К-17Р 104 км + 640 (справа)
Тип 1 (рекламный щит, билборд)
Размер РК (м) - 3,0 х 6,0
Площадь РК - 18 кв.м.
Количество сторон - 2

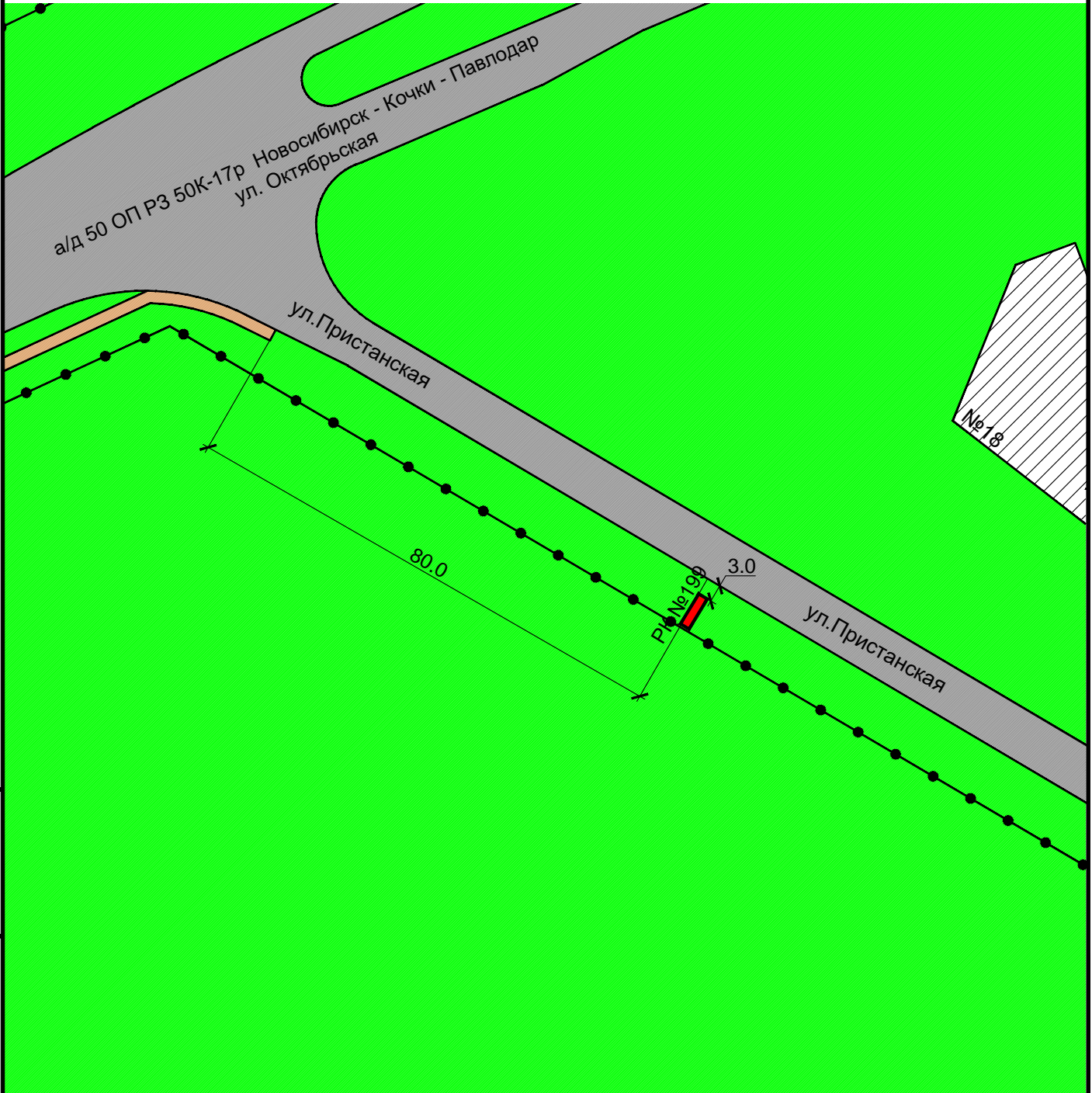


Взам инв. N
Подпись и дата
Инв. N подлин.

Изм.	Кол. уч.	Лист	N док.	Подп.	Дата

Карта размещения рекламной конструкции №198  
Масштаб 1:1000

Рекламная конструкция №199
Проектируемая
Адрес: р.п. Ордынское, ул. Пристанская, 18
Тип 1 (рекламный щит, билборд)
Размер РК (м) - 3,0 х 6,0
Площадь РК - 18 кв.м.
Количество сторон - 2

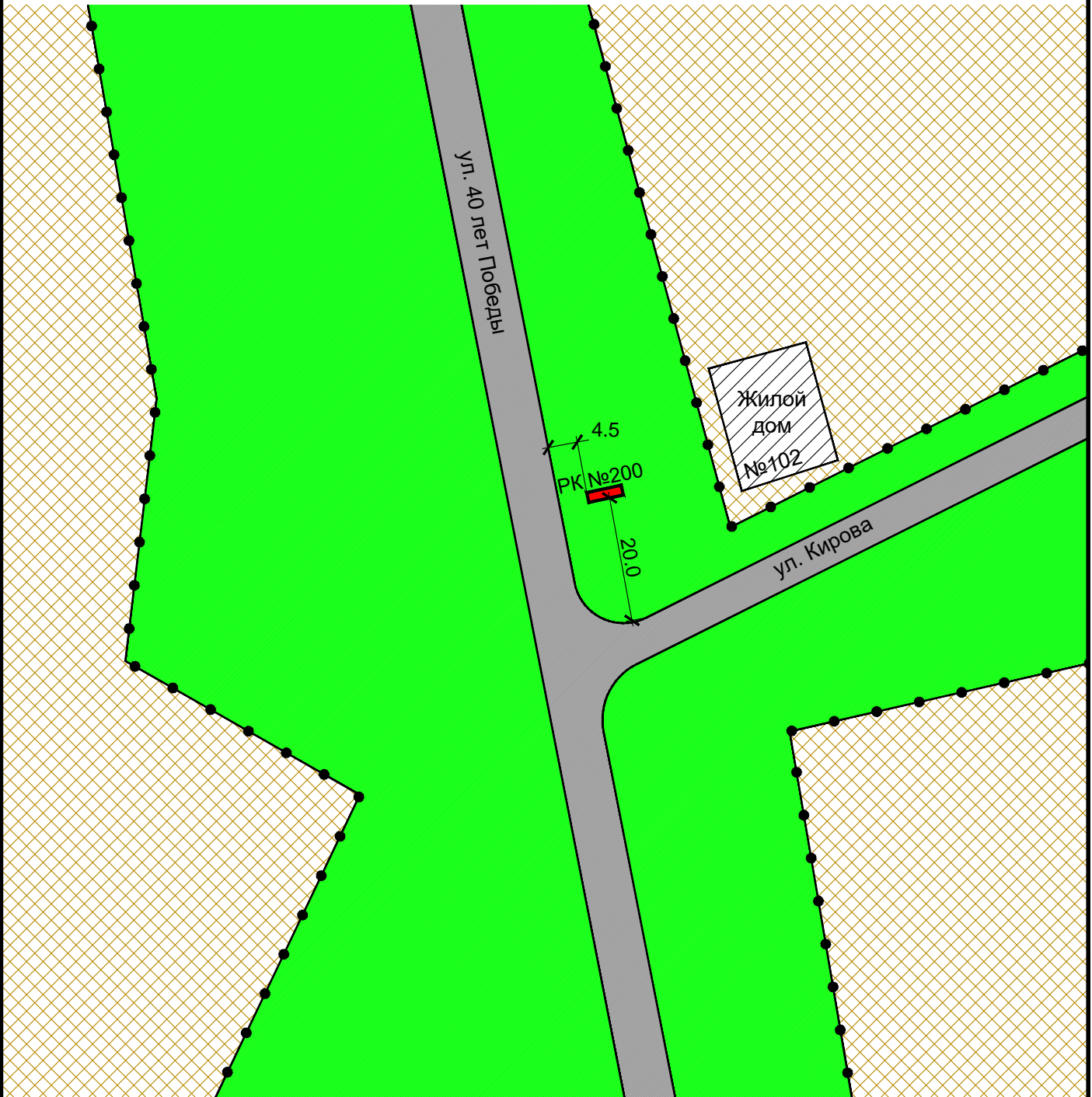


Взам инв. N
Подпись и дата
Инв. N подлин.

Изм.	Кол. уч.	Лист	N док.	Подп.	Дата

Карта размещения рекламной конструкции №199  
Масштаб 1:1000

Рекламная конструкция №200
Проектируемая
Адрес: р.п. Ордынское, ул. Кирова, 102
Тип 1 (рекламный щит, билборд)
Размер РК (м) - 3,0 x 6,0
Площадь РК - 18 кв.м.
Количество сторон - 2



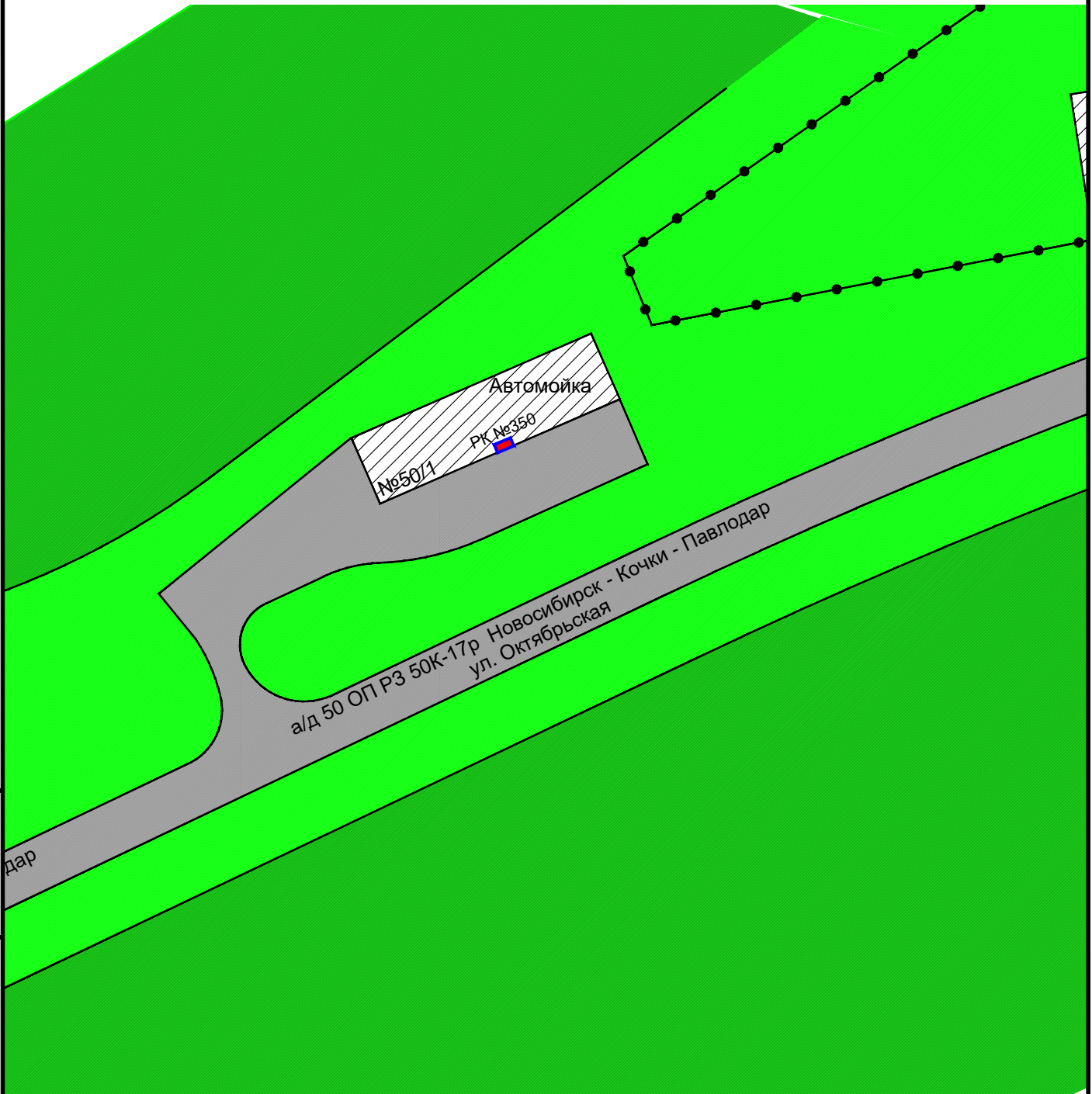
Взам инв. N	
Подпись и дата	
Инв. N подлин.	

Изм.	Кол. уч.	Лист	N док.	Подп.	Дата

Карта размещения рекламной конструкции №200  
Масштаб 1:1000



Рекламная конструкция №350
Проектируемая
Адрес: р.п. Ордынское, ул. Октябрьская, 50/1
Тип 4 (реклама на здании, ограждении)
Размер РК (м) - разрабатывается индивидуально
Площадь РК - разрабатывается индивидуально
Количество сторон - 1

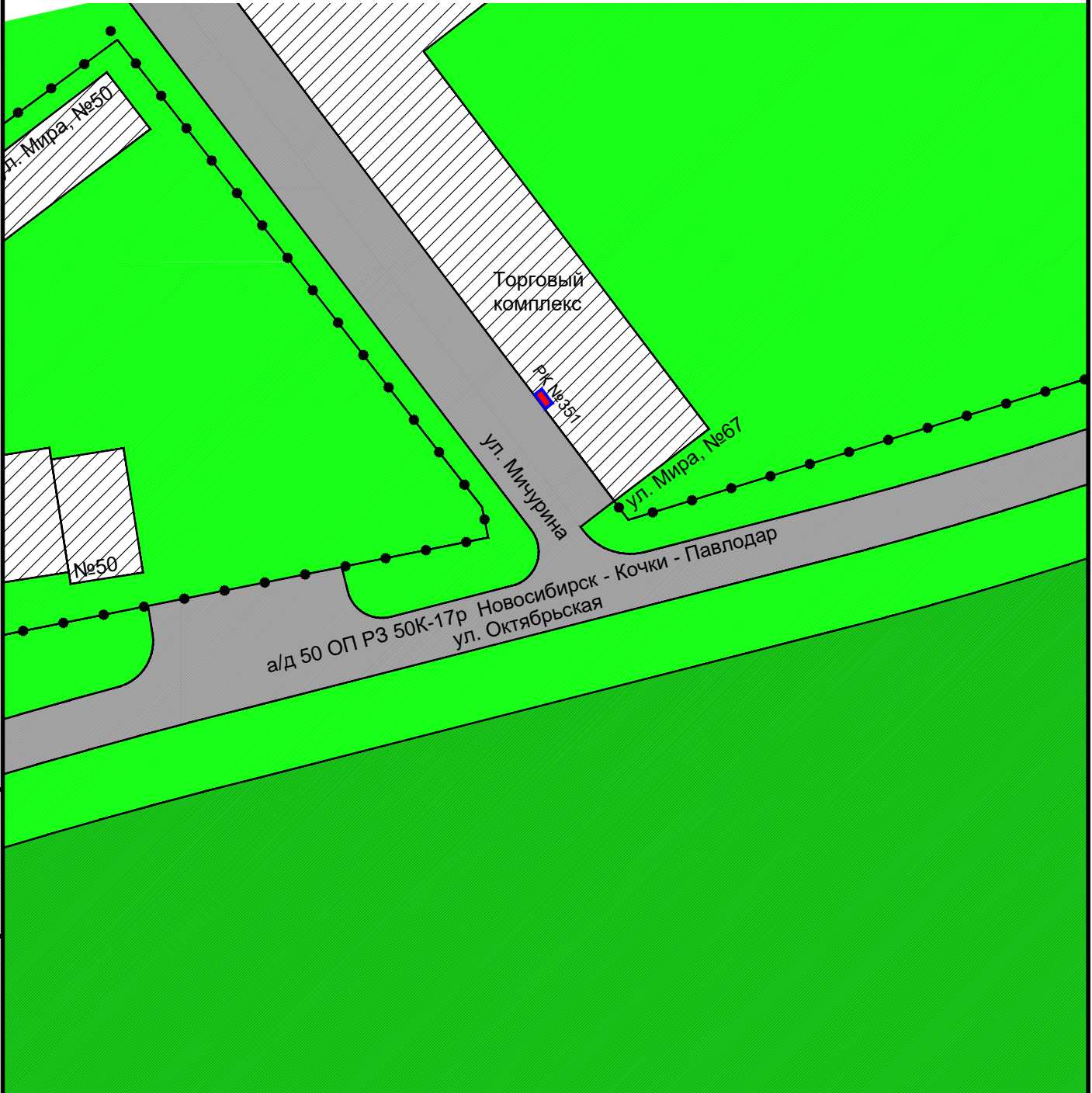


Взам инв. N
Подпись и дата
Инв. N подлин.

Изм.	Кол. уч.	Лист	N док.	Подп.	Дата

Карта размещения рекламной конструкции №350  
Масштаб 1:1000

Рекламная конструкция №351
Проектируемая
Адрес: р.п. Ордынское, ул. Мира, 67
Тип 4 (реклама на здании, ограждении)
Размер РК (м) - разрабатывается индивидуально
Площадь РК - разрабатывается индивидуально
Количество сторон - 1

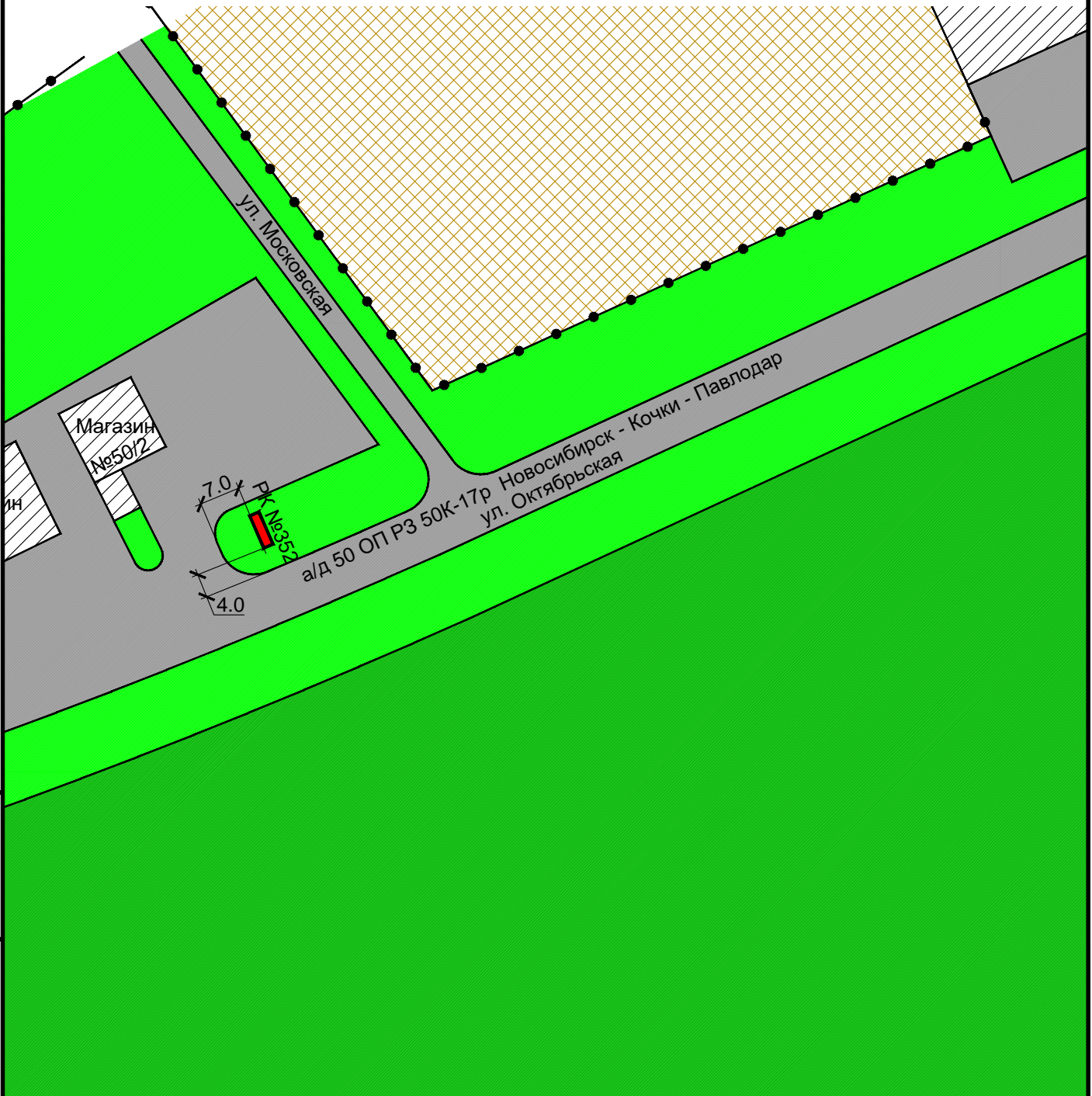


Взам инв. N
Подпись и дата
Инв. N подлин.

Изм.	Кол. уч.	Лист	N док.	Подп.	Дата

Карта размещения рекламной конструкции №351  
Масштаб 1:1000

Рекламная конструкция №352
Проектируемая
Адрес: автодорога К-17Р, 106 км + 180 м (справа)
Тип 1 (рекламный щит, билборд)
Размер РК (м) - 3,0 x 6,0
Площадь РК - 18 кв.м.
Количество сторон - 2

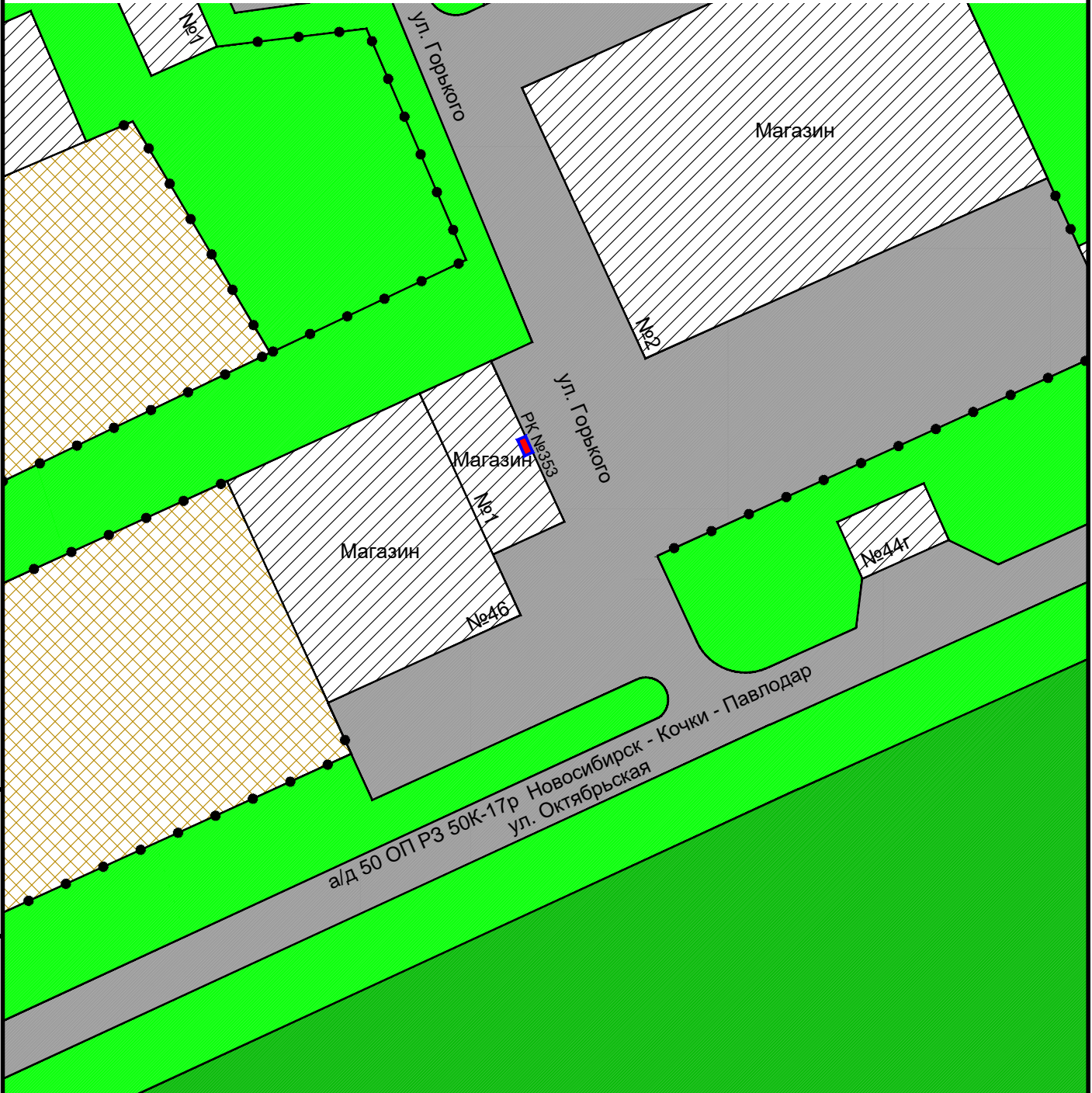


Взам инв. N
Подпись и дата
Инв. N подлин.

Изм.	Кол. уч.	Лист	N док.	Подп.	Дата

Карта размещения рекламной конструкции №352  
Масштаб 1:1000

Рекламная конструкция №353
Проектируемая
Адрес: р.п. Ордынское, ул. Горького, 1
Тип 4 (реклама на здании, ограждении)
Размер РК (м) - разрабатывается индивидуально
Площадь РК - разрабатывается индивидуально
Количество сторон - 1



Взам инв. N
Подпись и дата
Инв. N подлин.

Изм.	Кол. уч.	Лист	N док.	Подп.	Дата

Карта размещения рекламной конструкции №353  
Масштаб 1:1000

Рекламная конструкция №354
Проектируемая
Адрес: р.п. Ордынское, ул. Горького, 1
Тип 4 (реклама на здании, ограждении)
Размер РК (м) - разрабатывается индивидуально
Площадь РК - разрабатывается индивидуально
Количество сторон - 1

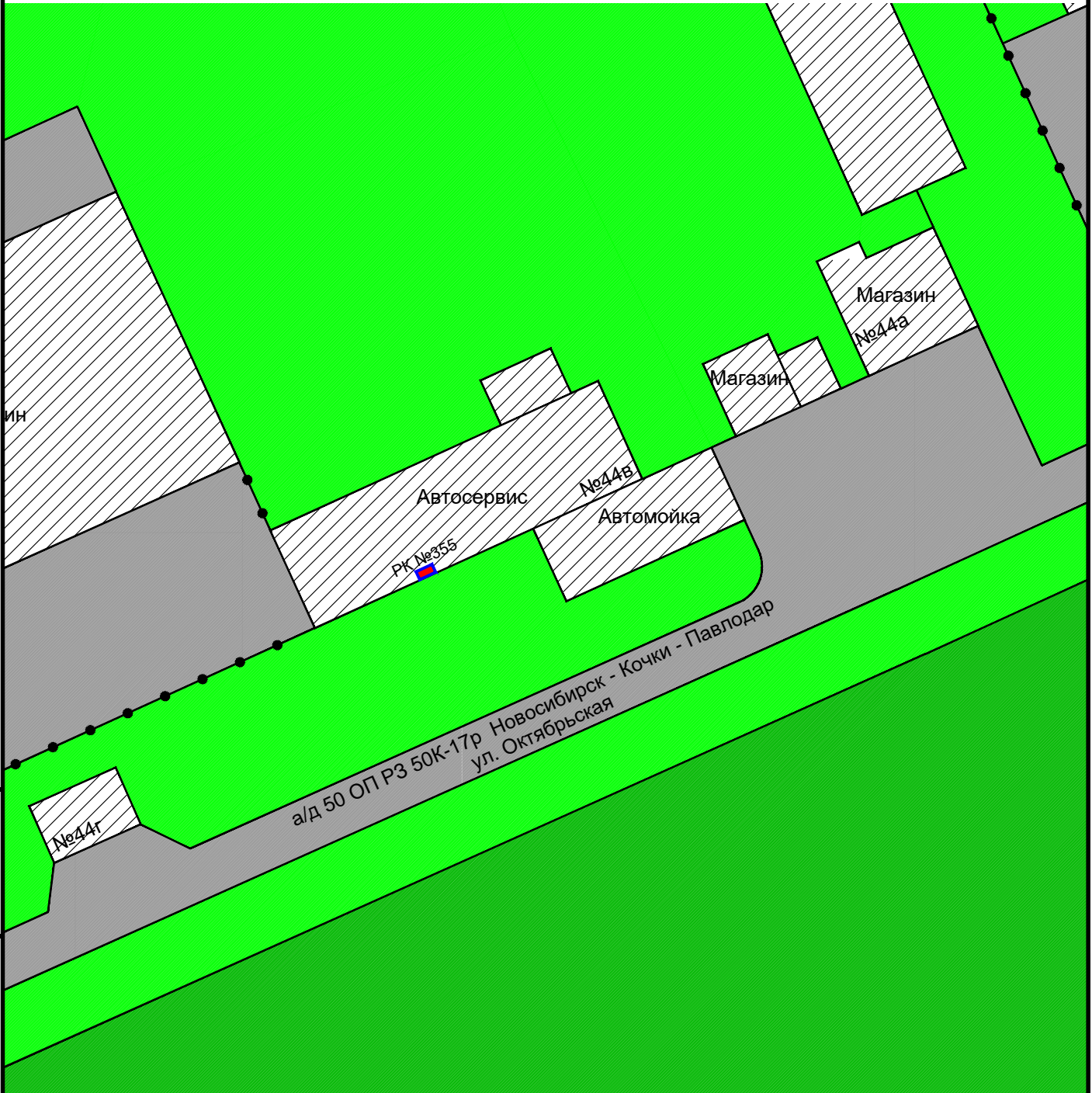


Взам инв. N
Подпись и дата
Инв. N подлин.

Изм.	Кол. уч.	Лист	N док.	Подп.	Дата

Карта размещения рекламной конструкции №354  
Масштаб 1:1000

Рекламная конструкция №355
Проектируемая
Адрес: р.п. Ордынское, ул. Октябрьская, 44в
Тип 4 (реклама на здании, ограждении)
Размер РК (м) - разрабатывается индивидуально
Площадь РК - разрабатывается индивидуально
Количество сторон - 1

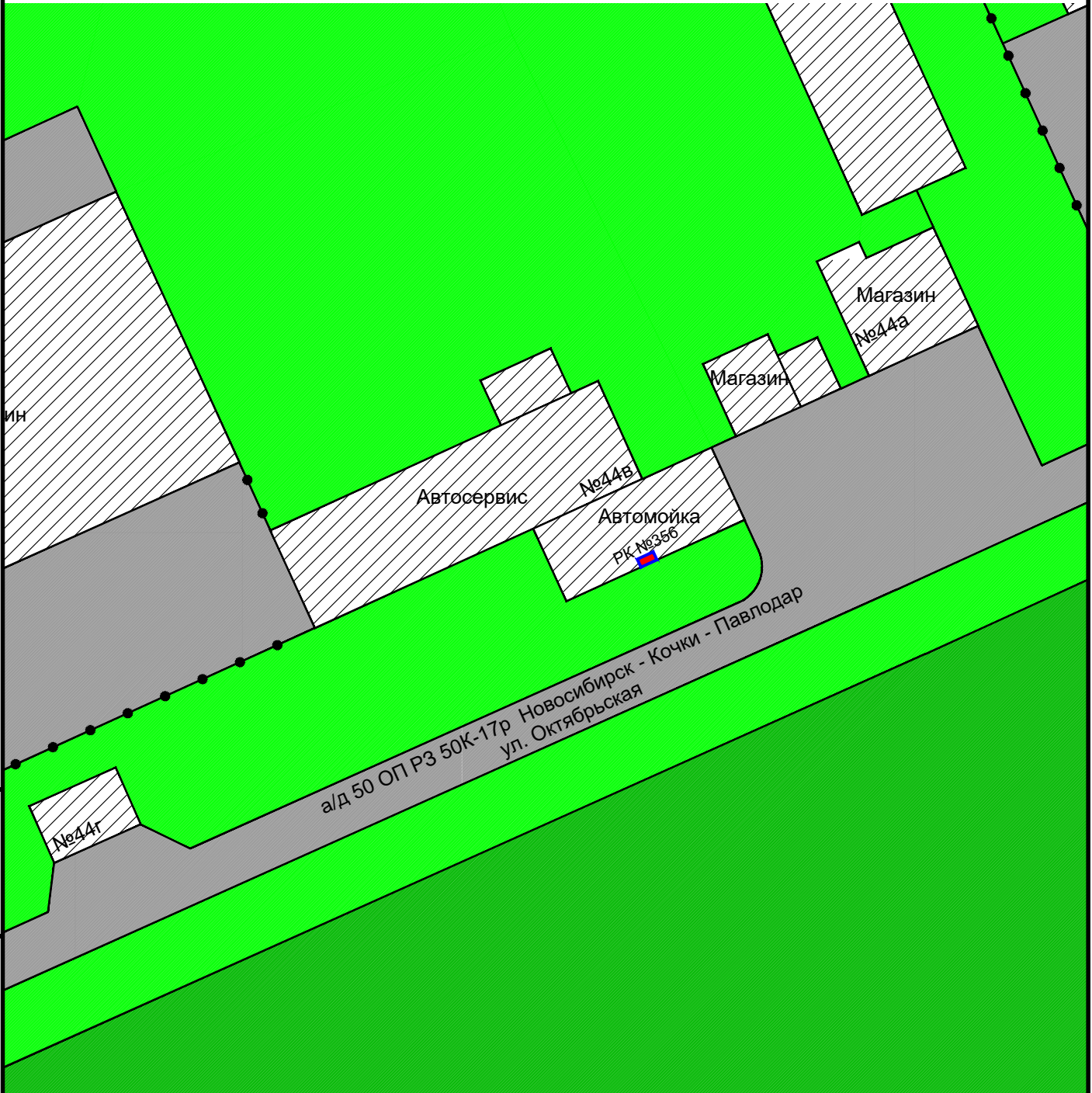


Взам инв. N
Подпись и дата
Инв. N подлин.

Изм.	Кол. уч.	Лист	N док.	Подп.	Дата

Карта размещения рекламной конструкции №355  
Масштаб 1:1000

Рекламная конструкция №356
Проектируемая
Адрес: р.п. Ордынское, ул. Октябрьская, 44в
Тип 4 (реклама на здании, ограждении)
Размер РК (м) - разрабатывается индивидуально
Площадь РК - разрабатывается индивидуально
Количество сторон - 1

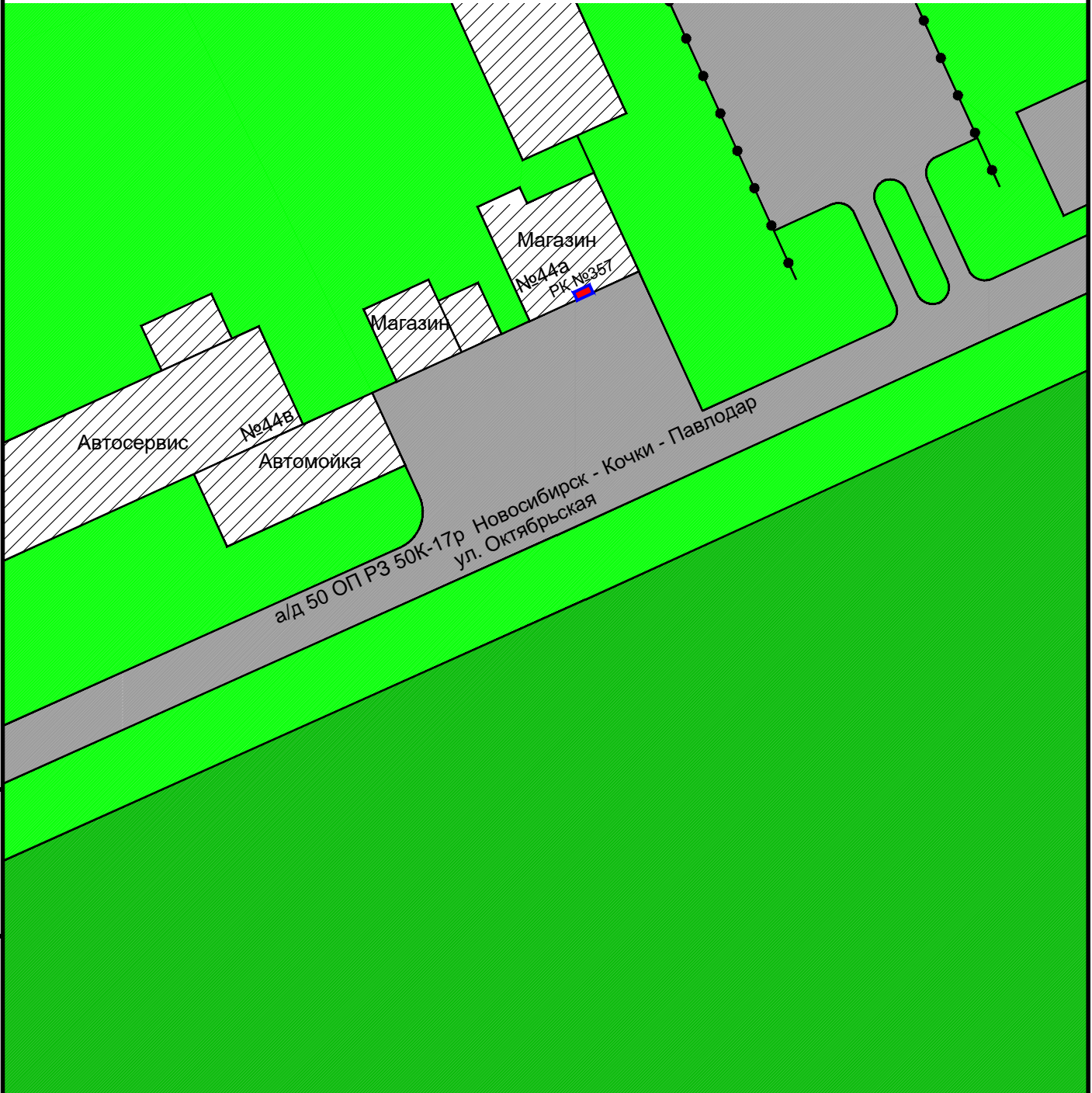


Взам инв. N
Подпись и дата
Инв. N подлин.

Изм.	Кол. уч.	Лист	N док.	Подп.	Дата

Карта размещения рекламной конструкции №356  
Масштаб 1:1000

Рекламная конструкция №357
Проектируемая
Адрес: р.п. Ордынское, ул. Октябрьская, 44а
Тип 4 (реклама на здании, ограждении)
Размер РК (м) - разрабатывается индивидуально
Площадь РК - разрабатывается индивидуально
Количество сторон - 1



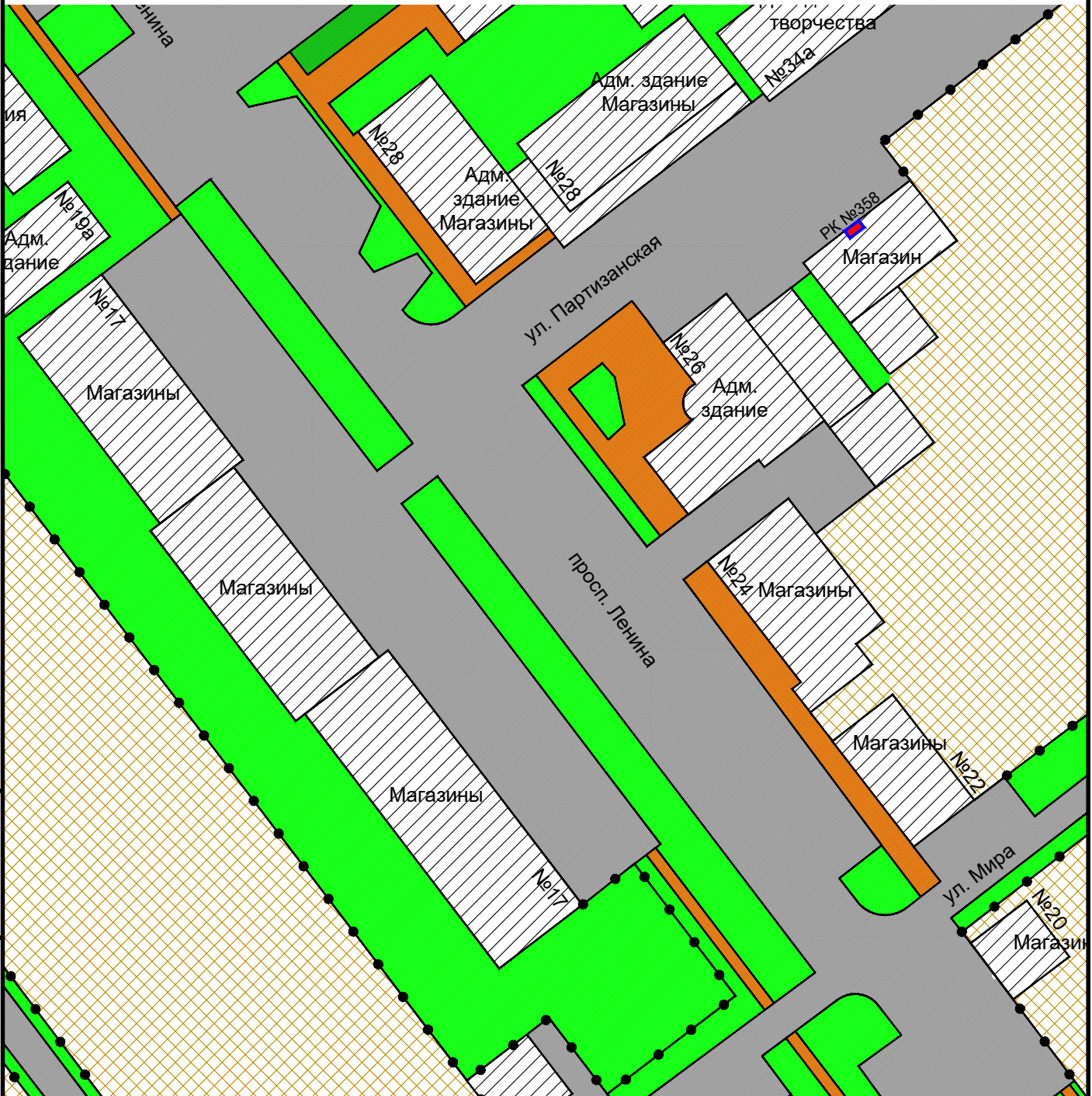
Взам инв. N
Подпись и дата
Инв. N подлин.

Изм.	Кол. уч.	Лист	N док.	Подп.	Дата

Карта размещения рекламной конструкции №357  
Масштаб 1:1000



Рекламная конструкция №358
Проектируемая
Адрес: р.п. Ордынское, ул. Партизанская, 31
Тип 4 (реклама на здании, ограждении)
Размер РК (м) - разрабатывается индивидуально
Площадь РК - разрабатывается индивидуально
Количество сторон - 1



Взам инв. N
Подпись и дата
Инв. N подлин.

Изм.	Кол. уч.	Лист	N док.	Подп.	Дата

Карта размещения рекламной конструкции №358  
Масштаб 1:1000

Рекламная конструкция №359
Проектируемая
Адрес: р.п. Ордынское, ул. Октябрьская, 40/б
Тип 4 (реклама на здании, ограждении)
Размер РК (м) - разрабатывается индивидуально
Площадь РК - разрабатывается индивидуально
Количество сторон - 1



Взам инв. N

Подпись и дата

Инв. N подлин.

Изм.	Кол. уч.	Лист	N док.	Подп.	Дата

Карта размещения рекламной конструкции №359  
Масштаб 1:1000

Лист  
225

Рекламная конструкция №360
Проектируемая
Адрес: р.п. Ордынское, ул. Октябрьская, 40/б
Тип 4 (реклама на здании, ограждении)
Размер РК (м) - разрабатывается индивидуально
Площадь РК - разрабатывается индивидуально
Количество сторон - 1



Взам инв. N
Подпись и дата
Инв. N подлин.

Изм.	Кол. уч.	Лист	N док.	Подп.	Дата

Карта размещения рекламной конструкции №360  
Масштаб 1:1000

Рекламная конструкция №361
Проектируемая
Адрес: р.п. Ордынское, ул. Октябрьская, 40/б
Тип 4 (реклама на здании, ограждении)
Размер РК (м) - разрабатывается индивидуально
Площадь РК - разрабатывается индивидуально
Количество сторон - 1



Взам инв. N
Подпись и дата
Инв. N подлин.

Изм.	Кол. уч.	Лист	N док.	Подп.	Дата

Карта размещения рекламной конструкции №361  
Масштаб 1:1000

Рекламная конструкция №362
Проектируемая
Адрес: р.п. Ордынское, просп. Ленина, 3
Тип 4 (реклама на здании, ограждении)
Размер РК (м) - разрабатывается индивидуально
Площадь РК - разрабатывается индивидуально
Количество сторон - 1



Взам инв. N
Подпись и дата
Инв. N подлин.

Изм.	Кол. уч.	Лист	N док.	Подп.	Дата

Карта размещения рекламной конструкции №362  
Масштаб 1:1000