

<p><b>ГРАФИЧЕСКОЕ ОПИСАНИЕ МЕСТОПОЛОЖЕНИЯ ГРАНИЦ ПУБЛИЧНОГО СЕРВИТУТА</b></p> <p><b>ОПИСАНИЕ ГРАНИЦ ПУБЛИЧНОГО СЕРВИТУТА, СОДЕРЖАЩЕГО КОРДИНАТЫ ХАРАКТЕРНЫХ ТОЧЕК ГРАНИЦ ПУБЛИЧНОГО СЕРВИТУТА</b></p> <p><b>Зона публичного сервитута для эксплуатации линейного объекта "Газопровод низкого давления к жилому дому, расположенному по адресу: Новосибирская область, Ордынский район, с. Верх-Ирмень, Агрогородок, д. 164, кв. 1. (код объекта Н-ТП/У-809)"</b></p> <p style="font-size: small;">(наименование объекта, местоположение границ которого описано)</p>
<p><b>Сведения об объекте</b></p>

№ п/п	Характеристики объекта	Описание характеристик
1	2	3
1	Местоположение объекта	Новосибирская обл., р-н Ордынский, с. Верх-Ирмень, мкр. Агрогородок
2	Площадь объекта ± величина погрешности определения площади ( $P \pm \Delta P$ )	80±3 кв.м
3	Иные характеристики объекта	<p>Публичный сервитут устанавливается в соответствии с главой V.7 Земельного Кодекса РФ сроком на 49 лет в целях эксплуатации линейного объекта системы газоснабжения: "Газопровод низкого давления к жилому дому, расположенному по адресу: Новосибирская область, Ордынский район, с. Верх-Ирмень, Агрогородок, д. 164, кв. 1. (код объекта Н-ТП/У-809)".</p> <p>В отношении земель неразграниченной государственной или муниципальной собственности – кадастровый квартал 54:20:032039.</p> <p>В отношении земельного участка с кадастровым номером 54:20:000000:1822, площадью 26932 +/- 52 кв.м., по адресу: Новосибирская область, р-н Ордынский, с. Верх-Ирмень, Агрогородок, принадлежит на праве собственности Верх-Ирменскому сельсовету Ордынского района Новосибирской области, что подтверждается регистрацией права от 16.08.2019 № 54:20:000000:1822-54/020/2019-1.</p> <p>Администрация Ордынского района Новосибирской области.</p> <p>Почтовый адрес: 633261, Новосибирская область, Ордынский район, р.п. Ордынское, пр.Революции, 17.</p> <p>Электронный адрес: ord_adm@nso.ru.</p>

<div>ГРАФИЧЕСКОЕ ОПИСАНИЕ МЕСТОПОЛОЖЕНИЯ ГРАНИЦ ПУБЛИЧНОГО СЕРВИТУТА ОПИСАНИЕ ГРАНИЦ ПУБЛИЧНОГО СЕРВИТУТА, СОДЕРЖАЩЕГО КОРДИНАТЫ ХАРАКТЕРНЫХ ТОЧЕК ГРАНИЦ ПУБЛИЧНОГО СЕРВИТУТА</div> <div>Зона публичного сервитута для эксплуатации линейного объекта "Газопровод низкого давления к жилому дому, расположенному по адресу: Новосибирская область, Ордынский район, с. Верх-Ирмень, Агродорожок, д. 164, кв. 1. (код объекта Н-ТП/У-809)"</div> <div>(наименование объекта, местоположение границ которого описано)</div>
Сведения о местоположении границ объекта

1. Система координат МСК НСО, 3 зона					
2. Сведения о характерных точках границ объекта					
Обозначение характерных точек границ	Координаты, м		Метод определения координат характерной точки	Средняя квадратическа я погрешность положения характерной точки (M <sub>t</sub> ), м	Описание обозначения точки на местности (при наличии)
	X	Y			
1	2	3	4	5	6
1	436304.73	3348320.78	Аналитический метод	0.10	—
2	436307.18	3348323.85	Аналитический метод	0.10	—
3	436306.39	3348325.33	Аналитический метод	0.10	—
4	436294.69	3348332.16	Аналитический метод	0.10	—
5	436293.30	3348332.06	Аналитический метод	0.10	—
6	436292.19	3348331.29	Аналитический метод	0.10	—
7	436291.46	3348330.56	Аналитический метод	0.10	—
8	436291.19	3348329.56	Аналитический метод	0.10	—
9	436291.46	3348328.56	Аналитический метод	0.10	—
10	436292.18	3348327.83	Аналитический метод	0.10	—
11	436303.87	3348321.01	Аналитический метод	0.10	—
1	436304.73	3348320.78	Аналитический метод	0.10	—
3. Сведения о характерных точках части (частей) границы объекта					
Обозначение характерных точек части границы	Координаты, м		Метод определения координат характерной точки	Средняя квадратическа я погрешность положения характерной точки (M <sub>t</sub> ), м	Описание обозначения точки на местности (при наличии)
	X	Y			
1	2	3	4	5	6
Часть № —					
—	—	—	—	—	—

<div>ГРАФИЧЕСКОЕ ОПИСАНИЕ МЕСТОПОЛОЖЕНИЯ ГРАНИЦ ПУБЛИЧНОГО СЕРВИТУТА ОПИСАНИЕ ГРАНИЦ ПУБЛИЧНОГО СЕРВИТУТА, СОДЕРЖАЩЕГО КОРДИНАТЫ ХАРАКТЕРНЫХ ТОЧЕК ГРАНИЦ ПУБЛИЧНОГО СЕРВИТУТА</div> <div>Зона публичного сервитута для эксплуатации линейного объекта "Газопровод низкого давления к жилому дому, расположенному по адресу: Новосибирская область, Ордынский район, с. Верх-Ирмень, Агрогородок, д. 164, кв. 1. (код объекта Н-ТП/У-809)"</div> <div>(наименование объекта, местоположение границ которого описано)</div>
Сведения о местоположении измененных (уточненных) границ объекта

1. Система координат —							
2. Сведения о характерных точках границ объекта							
Обозначение характерных точек границ	Существующие координаты, м		Измененные (уточненные) координаты, м		Метод определения координат характерно й точки	Средняя квадратичес кая погрешность положения характерной точки (M <sub>t</sub> ), м	Описание обозначения точки на местности (при наличии)
	X	Y	X	Y			
1	2	3	4	5	6	7	8
—	—	—	—	—	—	—	—
3. Сведения о характерных точках части (частей) границы объекта							
Часть № —							
Обозначение характерных точек границ	Существующие координаты, м		Измененные (уточненные) координаты, м		Метод определени я координат характерно й точки	Средняя квадратичес кая погрешность положения характерной точки (M <sub>t</sub> ), м	Описание обозначения точки на местности (при наличии)
	X	Y	X	Y			
1	2	3	4	5	6	7	8
—	—	—	—	—	—	—	—

**ГРАФИЧЕСКОЕ ОПИСАНИЕ МЕСТОПОЛОЖЕНИЯ ГРАНИЦ  
ПУБЛИЧНОГО СЕРВИТУТА  
СХЕМА РАСПОЛОЖЕНИЯ ГРАНИЦ ПУБЛИЧНОГО СЕРВИТУТА**

**Зона публичного сервитута для эксплуатации линейного объекта "Газопровод низкого давления к жилому дому, расположенному по адресу: Новосибирская область, Ордынский район, с. Верх-Ирмень, Агрогородок, д. 164, кв. 1. (код объекта Н-ТП/У-809)"**  
(наименование объекта, местоположение границ которого описано)



**Масштаб 1: 500**









Используемые условные знаки и обозначения приведены на отдельной странице в конце раздела.

**ГРАФИЧЕСКОЕ ОПИСАНИЕ МЕСТОПОЛОЖЕНИЯ ГРАНИЦ  
ПУБЛИЧНОГО СЕРВИТУТА  
СХЕМА РАСПОЛОЖЕНИЯ ГРАНИЦ ПУБЛИЧНОГО СЕРВИТУТА**

**Зона публичного сервитута для эксплуатации линейного объекта "Газопровод низкого давления к жилому дому, расположенному по адресу: Новосибирская область, Ордынский район, с. Верх-Ирмень, Агрогородок, д. 164, кв. 1. (код объекта Н-ТП/У-809)"**

(наименование объекта, местоположение границ которого описано)

**Используемые условные знаки и обозначения:**

-  — граница публичного сервитута;
-  — проектное местоположение инженерного сооружения;
-  — граница земельного участка, учтенного в ЕГРН;
-  — номер земельного участка, учтенного в ЕГРН;
-  — граница кадастрового квартала;
-  — кадастровый номер квартала;
-  — характерная точка сервитута и ее номер
-  — кран шаровый.

Подпись  Руденко М. Н. Дата 27 сентября 2023г.

Место для оттиска печати (при наличии) лица, составившего описание местоположения границ объекта