

**ГРАФИЧЕСКОЕ ОПИСАНИЕ МЕСТОПОЛОЖЕНИЯ ГРАНИЦ
ПУБЛИЧНОГО СЕРВИТУТА
ОПИСАНИЕ ГРАНИЦ ПУБЛИЧНОГО СЕРВИТУТА, СОДЕРЖАЩЕГО КООРДИНАТЫ
ХАРАКТЕРНЫХ ТОЧЕК ГРАНИЦ ПУБЛИЧНОГО СЕРВИТУТА**

Зона публичного сервитута для эксплуатации линейного объекта "Сеть газораспределения по ул. Березовая и пер. Березовый д. Новый Шарап Ордынского района Новосибирской области (код объекта 54-22-428-000024)"

(наименование объекта, местоположение границ которого описано)

Сведения об объекте

№ п/п	Характеристики объекта	Описание характеристик
1	2	3
1	Местоположение объекта	Новосибирская обл., Ордынский р-н, д. Новый Шарап
2	Площадь объекта ± величина погрешности определения площади ($P \pm \Delta P$)	4539±24 кв.м
3	Иные характеристики объекта	<p>Публичный сервитут устанавливается в соответствии с главой V.7 Земельного Кодекса РФ сроком на 49 лет в целях эксплуатации линейного объекта системы газоснабжения: "Сеть газораспределения по ул. Березовая и пер. Березовый д. Новый Шарап Ордынского района Новосибирской области (код объекта 54-22-428-000024)". Владелец публичного сервитута: ООО "Газпром газораспределение Томск", ИНН 7017203428, ОГРН 1087017002533. Адрес: 634021, Томская область, г. Томск, проспект Фрунзе, д.170а, адрес электронной почты: mail@gazpromgr.tomsk.ru.</p> <p>В отношении земель неразграниченной государственной или муниципальной собственности – кадастровый квартал 54:20:032213.</p> <p>В отношении земельного участка с кадастровым номером 54:20:000000:1619, площадью 1601 +/- 14 кв.м., по адресу: Новосибирская область, р-н Ордынский, д Новый Шарап, сведения о правообладателе отсутствуют.</p> <p>Администрация Ордынского района Новосибирской области. Почтовый адрес: 633261, Новосибирская обл., Ордынский р-н, р.п. Ордынское, пр. Революции, д. 17. Электронный адрес: ord_adm@nso.ru</p>

**ГРАФИЧЕСКОЕ ОПИСАНИЕ МЕСТОПОЛОЖЕНИЯ ГРАНИЦ
ПУБЛИЧНОГО СЕРВИТУТА
ОПИСАНИЕ ГРАНИЦ ПУБЛИЧНОГО СЕРВИТУТА, СОДЕРЖАЩЕГО КООРДИНАТЫ
ХАРАКТЕРНЫХ ТОЧЕК ГРАНИЦ ПУБЛИЧНОГО СЕРВИТУТА**

**Зона публичного сервитута для эксплуатации линейного объекта "Сеть газораспределения по
ул. Березовая и пер. Березовый д. Новый Шарап Ордынского района Новосибирской области
(код объекта 54-22-428-000024)"**

(наименование объекта, местоположение границ которого описано)

Сведения о местоположении границ объекта

1. Система координат *МСК НСО, 3 зона*

2. Сведения о характерных точках границ объекта

Обозначение характерных точек границ	Координаты, м		Метод определения координат характерной точки	Средняя квадратическая погрешность положения характерной точки (M _t), м	Описание обозначения точки на местности (при наличии)
	X	Y			
1	2	3	4	5	6
1	419318,73	3334617,58	Аналитический метод	0,10	—
2	419318,52	3334619,15	Аналитический метод	0,10	—
3	419317,30	3334628,21	Аналитический метод	0,10	—
4	419316,77	3334635,61	Аналитический метод	0,10	—
5	419315,28	3334648,26	Аналитический метод	0,10	—
6	419313,14	3334669,05	Аналитический метод	0,10	—
7	419311,54	3334685,93	Аналитический метод	0,10	—
8	419310,37	3334700,37	Аналитический метод	0,10	—
9	419309,44	3334728,13	Аналитический метод	0,10	—
10	419308,85	3334736,47	Аналитический метод	0,10	—
11	419308,27	3334754,49	Аналитический метод	0,10	—
12	419307,48	3334765,78	Аналитический метод	0,10	—
13	419307,15	3334772,77	Аналитический метод	0,10	—
14	419302,57	3334880,85	Аналитический метод	0,10	—
15	419298,56	3334976,73	Аналитический метод	0,10	—
16	419296,75	3334976,88	Аналитический метод	0,10	—
17	419296,13	3334976,84	Аналитический метод	0,10	—

**ГРАФИЧЕСКОЕ ОПИСАНИЕ МЕСТОПОЛОЖЕНИЯ ГРАНИЦ
ПУБЛИЧНОГО СЕРВИТУТА
ОПИСАНИЕ ГРАНИЦ ПУБЛИЧНОГО СЕРВИТУТА, СОДЕРЖАЩЕГО КООРДИНАТЫ
ХАРАКТЕРНЫХ ТОЧЕК ГРАНИЦ ПУБЛИЧНОГО СЕРВИТУТА**

**Зона публичного сервитута для эксплуатации линейного объекта "Сеть газораспределения по
ул. Березовая и пер. Березовый д. Новый Шарап Ордынского района Новосибирской области
(код объекта 54-22-428-000024)"**

(наименование объекта, местоположение границ которого описано)

Сведения о местоположении границ объекта

1	2	3	4	5	6
18	419294,96	3334976,08	Аналитический метод	0,10	—
19	419294,48	3334975,49	Аналитический метод	0,10	—
20	419287,50	3334975,10	Аналитический метод	0,10	—
21	419287,64	3334970,10	Аналитический метод	0,10	—
22	419294,16	3334970,42	Аналитический метод	0,10	—
23	419295,12	3334953,54	Аналитический метод	0,10	—
24	419288,33	3334953,91	Аналитический метод	0,10	—
25	419288,57	3334948,88	Аналитический метод	0,10	—
26	419295,33	3334948,53	Аналитический метод	0,10	—
27	419295,78	3334930,20	Аналитический метод	0,10	—
28	419289,54	3334930,06	Аналитический метод	0,10	—
29	419289,80	3334925,06	Аналитический метод	0,10	—
30	419296,09	3334925,19	Аналитический метод	0,10	—
31	419296,88	3334915,83	Аналитический метод	0,10	—
32	419290,25	3334915,85	Аналитический метод	0,10	—
33	419290,48	3334910,85	Аналитический метод	0,10	—
34	419297,12	3334910,82	Аналитический метод	0,10	—
35	419297,55	3334882,71	Аналитический метод	0,10	—
36	419291,71	3334882,35	Аналитический метод	0,10	—
37	419291,92	3334877,35	Аналитический метод	0,10	—
38	419297,74	3334877,68	Аналитический метод	0,10	—
39	419299,72	3334840,92	Аналитический метод	0,10	—
40	419293,48	3334840,28	Аналитический метод	0,10	—

**ГРАФИЧЕСКОЕ ОПИСАНИЕ МЕСТОПОЛОЖЕНИЯ ГРАНИЦ
ПУБЛИЧНОГО СЕРВИТУТА
ОПИСАНИЕ ГРАНИЦ ПУБЛИЧНОГО СЕРВИТУТА, СОДЕРЖАЩЕГО КООРДИНАТЫ
ХАРАКТЕРНЫХ ТОЧЕК ГРАНИЦ ПУБЛИЧНОГО СЕРВИТУТА**

**Зона публичного сервитута для эксплуатации линейного объекта "Сеть газораспределения по
ул. Березовая и пер. Березовый д. Новый Шарап Ордынского района Новосибирской области
(код объекта 54-22-428-000024)"**

(наименование объекта, местоположение границ которого описано)

Сведения о местоположении границ объекта

1	2	3	4	5	6
41	419293,69	3334835,33	Аналитический метод	0,10	—
42	419299,95	3334835,90	Аналитический метод	0,10	—
43	419301,93	3334796,03	Аналитический метод	0,10	—
44	419295,38	3334795,70	Аналитический метод	0,10	—
45	419295,58	3334790,70	Аналитический метод	0,10	—
46	419302,17	3334791,03	Аналитический метод	0,10	—
47	419302,82	3334779,63	Аналитический метод	0,10	—
48	419303,02	3334775,44	Аналитический метод	0,10	—
49	419302,86	3334766,71	Аналитический метод	0,10	—
50	419282,76	3334765,73	Аналитический метод	0,10	—
51	419264,12	3334764,04	Аналитический метод	0,10	—
52	419247,41	3334762,80	Аналитический метод	0,10	—
53	419230,05	3334761,67	Аналитический метод	0,10	—
54	419206,17	3334759,59	Аналитический метод	0,10	—
55	419201,26	3334772,70	Аналитический метод	0,10	—
56	419196,21	3334772,32	Аналитический метод	0,10	—
57	419200,96	3334759,24	Аналитический метод	0,10	—
58	419185,78	3334758,43	Аналитический метод	0,10	—
59	419184,74	3334758,31	Аналитический метод	0,10	—
60	419183,98	3334758,05	Аналитический метод	0,10	—
61	419183,25	3334757,32	Аналитический метод	0,10	—
62	419182,85	3334756,62	Аналитический метод	0,10	—
63	419182,79	3334755,69	Аналитический метод	0,10	—

**ГРАФИЧЕСКОЕ ОПИСАНИЕ МЕСТОПОЛОЖЕНИЯ ГРАНИЦ
ПУБЛИЧНОГО СЕРВИТУТА
ОПИСАНИЕ ГРАНИЦ ПУБЛИЧНОГО СЕРВИТУТА, СОДЕРЖАЩЕГО КООРДИНАТЫ
ХАРАКТЕРНЫХ ТОЧЕК ГРАНИЦ ПУБЛИЧНОГО СЕРВИТУТА**

**Зона публичного сервитута для эксплуатации линейного объекта "Сеть газораспределения по
ул. Березовая и пер. Березовый д. Новый Шарап Ордынского района Новосибирской области
(код объекта 54-22-428-000024)"**

(наименование объекта, местоположение границ которого описано)

Сведения о местоположении границ объекта

1	2	3	4	5	6
64	419183,15	3334754,63	Аналитический метод	0,10	—
65	419183,78	3334753,96	Аналитический метод	0,10	—
66	419185,57	3334753,59	Аналитический метод	0,10	—
67	419190,44	3334747,77	Аналитический метод	0,10	—
68	419194,86	3334748,12	Аналитический метод	0,10	—
69	419194,78	3334749,99	Аналитический метод	0,10	—
70	419194,44	3334750,78	Аналитический метод	0,10	—
71	419191,98	3334753,76	Аналитический метод	0,10	—
72	419202,47	3334754,30	Аналитический метод	0,10	—
73	419202,48	3334748,62	Аналитический метод	0,10	—
74	419207,58	3334748,99	Аналитический метод	0,10	—
75	419207,43	3334754,69	Аналитический метод	0,10	—
76	419230,45	3334756,69	Аналитический метод	0,10	—
77	419247,74	3334757,81	Аналитический метод	0,10	—
78	419264,50	3334759,06	Аналитический метод	0,10	—
79	419283,05	3334760,74	Аналитический метод	0,10	—
80	419303,06	3334761,66	Аналитический метод	0,10	—
81	419303,82	3334737,77	Аналитический метод	0,10	—
82	419298,31	3334736,57	Аналитический метод	0,10	—
83	419298,50	3334731,78	Аналитический метод	0,10	—
84	419299,98	3334731,92	Аналитический метод	0,10	—
85	419304,10	3334732,71	Аналитический метод	0,10	—
86	419304,36	3334729,77	Аналитический метод	0,10	—

**ГРАФИЧЕСКОЕ ОПИСАНИЕ МЕСТОПОЛОЖЕНИЯ ГРАНИЦ
ПУБЛИЧНОГО СЕРВИТУТА
ОПИСАНИЕ ГРАНИЦ ПУБЛИЧНОГО СЕРВИТУТА, СОДЕРЖАЩЕГО КООРДИНАТЫ
ХАРАКТЕРНЫХ ТОЧЕК ГРАНИЦ ПУБЛИЧНОГО СЕРВИТУТА**

**Зона публичного сервитута для эксплуатации линейного объекта "Сеть газораспределения по
ул. Березовая и пер. Березовый д. Новый Шарап Ордынского района Новосибирской области
(код объекта 54-22-428-000024)"**

(наименование объекта, местоположение границ которого описано)

Сведения о местоположении границ объекта

1	2	3	4	5	6
87	419298,24	3334729,30	Аналитический метод	0,10	—
88	419298,45	3334724,29	Аналитический метод	0,10	—
89	419304,55	3334724,77	Аналитический метод	0,10	—
90	419305,29	3334702,00	Аналитический метод	0,10	—
91	419299,39	3334701,42	Аналитический метод	0,10	—
92	419299,60	3334696,42	Аналитический метод	0,10	—
93	419305,63	3334696,98	Аналитический метод	0,10	—
94	419306,39	3334687,52	Аналитический метод	0,10	—
95	419299,98	3334686,97	Аналитический метод	0,10	—
96	419300,18	3334682,00	Аналитический метод	0,10	—
97	419306,84	3334682,52	Аналитический метод	0,10	—
98	419308,16	3334668,57	Аналитический метод	0,10	—
99	419310,31	3334647,69	Аналитический метод	0,10	—
100	419312,38	3334630,10	Аналитический метод	0,10	—
101	419313,73	3334619,48	Аналитический метод	0,10	—
102	419314,25	3334618,35	Аналитический метод	0,10	—
103	419315,20	3334617,59	Аналитический метод	0,10	—
1	419318,73	3334617,58	Аналитический метод	0,10	—
104	419338,98	3334687,05	Аналитический метод	0,10	—
105	419338,79	3334691,98	Аналитический метод	0,10	—
106	419337,61	3334692,32	Аналитический метод	0,10	—
107	419336,50	3334722,15	Аналитический метод	0,10	—

**ГРАФИЧЕСКОЕ ОПИСАНИЕ МЕСТОПОЛОЖЕНИЯ ГРАНИЦ
ПУБЛИЧНОГО СЕРВИТУТА
ОПИСАНИЕ ГРАНИЦ ПУБЛИЧНОГО СЕРВИТУТА, СОДЕРЖАЩЕГО КООРДИНАТЫ
ХАРАКТЕРНЫХ ТОЧЕК ГРАНИЦ ПУБЛИЧНОГО СЕРВИТУТА**

**Зона публичного сервитута для эксплуатации линейного объекта "Сеть газораспределения по
ул. Березовая и пер. Березовый д. Новый Шарап Ордынского района Новосибирской области
(код объекта 54-22-428-000024)"**

(наименование объекта, местоположение границ которого описано)

Сведения о местоположении границ объекта

1	2	3	4	5	6
108	419337,51	3334722,21	Аналитический метод	0,10	—
109	419337,29	3334727,07	Аналитический метод	0,10	—
110	419336,26	3334727,11	Аналитический метод	0,10	—
111	419335,01	3334744,91	Аналитический метод	0,10	—
112	419336,52	3334745,01	Аналитический метод	0,10	—
113	419336,32	3334750,01	Аналитический метод	0,10	—
114	419334,83	3334749,94	Аналитический метод	0,10	—
115	419334,46	3334766,70	Аналитический метод	0,10	—
116	419335,62	3334766,78	Аналитический метод	0,10	—
117	419335,41	3334771,59	Аналитический метод	0,10	—
118	419334,31	3334771,68	Аналитический метод	0,10	—
119	419333,71	3334783,29	Аналитический метод	0,10	—
120	419334,91	3334783,31	Аналитический метод	0,10	—
121	419334,70	3334788,13	Аналитический метод	0,10	—
122	419333,52	3334788,22	Аналитический метод	0,10	—
123	419332,62	3334810,38	Аналитический метод	0,10	—
124	419333,70	3334810,49	Аналитический метод	0,10	—
125	419333,48	3334815,34	Аналитический метод	0,10	—
126	419332,38	3334815,34	Аналитический метод	0,10	—
127	419331,02	3334836,06	Аналитический метод	0,10	—
128	419332,50	3334836,09	Аналитический метод	0,10	—
129	419332,27	3334841,11	Аналитический метод	0,10	—
130	419330,88	3334841,09	Аналитический метод	0,10	—

**ГРАФИЧЕСКОЕ ОПИСАНИЕ МЕСТОПОЛОЖЕНИЯ ГРАНИЦ
ПУБЛИЧНОГО СЕРВИТУТА
ОПИСАНИЕ ГРАНИЦ ПУБЛИЧНОГО СЕРВИТУТА, СОДЕРЖАЩЕГО КООРДИНАТЫ
ХАРАКТЕРНЫХ ТОЧЕК ГРАНИЦ ПУБЛИЧНОГО СЕРВИТУТА**

**Зона публичного сервитута для эксплуатации линейного объекта "Сеть газораспределения по
ул. Березовая и пер. Березовый д. Новый Шарап Ордынского района Новосибирской области
(код объекта 54-22-428-000024)"**

(наименование объекта, местоположение границ которого описано)

Сведения о местоположении границ объекта

1	2	3	4	5	6
131	419330,60	3334848,53	Аналитический метод	0,10	—
132	419331,94	3334848,59	Аналитический метод	0,10	—
133	419331,72	3334853,45	Аналитический метод	0,10	—
134	419330,45	3334853,49	Аналитический метод	0,10	—
135	419329,59	3334873,06	Аналитический метод	0,10	—
136	419330,84	3334873,11	Аналитический метод	0,10	—
137	419330,63	3334878,00	Аналитический метод	0,10	—
138	419329,44	3334878,05	Аналитический метод	0,10	—
139	419328,50	3334896,01	Аналитический метод	0,10	—
140	419329,86	3334896,14	Аналитический метод	0,10	—
141	419329,68	3334900,98	Аналитический метод	0,10	—
142	419328,33	3334901,08	Аналитический метод	0,10	—
143	419327,72	3334921,10	Аналитический метод	0,10	—
144	419328,84	3334921,11	Аналитический метод	0,10	—
145	419328,64	3334926,01	Аналитический метод	0,10	—
146	419327,50	3334926,07	Аналитический метод	0,10	—
147	419326,65	3334938,25	Аналитический метод	0,10	—
148	419328,01	3334938,32	Аналитический метод	0,10	—
149	419327,75	3334943,25	Аналитический метод	0,10	—
150	419326,51	3334943,23	Аналитический метод	0,10	—
151	419325,79	3334964,48	Аналитический метод	0,10	—
152	419326,86	3334964,55	Аналитический метод	0,10	—
153	419326,70	3334969,41	Аналитический метод	0,10	—

**ГРАФИЧЕСКОЕ ОПИСАНИЕ МЕСТОПОЛОЖЕНИЯ ГРАНИЦ
ПУБЛИЧНОГО СЕРВИТУТА
ОПИСАНИЕ ГРАНИЦ ПУБЛИЧНОГО СЕРВИТУТА, СОДЕРЖАЩЕГО КООРДИНАТЫ
ХАРАКТЕРНЫХ ТОЧЕК ГРАНИЦ ПУБЛИЧНОГО СЕРВИТУТА**

**Зона публичного сервитута для эксплуатации линейного объекта "Сеть газораспределения по
ул. Березовая и пер. Березовый д. Новый Шарап Ордынского района Новосибирской области
(код объекта 54-22-428-000024)"**

(наименование объекта, местоположение границ которого описано)

Сведения о местоположении границ объекта

1	2	3	4	5	6
154	419325,61	3334969,46	Аналитический метод	0,10	—
155	419324,94	3334978,63	Аналитический метод	0,10	—
156	419326,35	3334978,66	Аналитический метод	0,10	—
157	419326,14	3334983,70	Аналитический метод	0,10	—
158	419324,64	3334983,67	Аналитический метод	0,10	—
159	419323,34	3335001,70	Аналитический метод	0,10	—
160	419322,20	3335020,97	Аналитический метод	0,10	—
161	419324,71	3335020,75	Аналитический метод	0,10	—
162	419324,55	3335025,78	Аналитический метод	0,10	—
163	419322,58	3335025,95	Аналитический метод	0,10	—
164	419320,65	3335026,56	Аналитический метод	0,10	—
165	419319,39	3335026,60	Аналитический метод	0,10	—
166	419318,18	3335026,51	Аналитический метод	0,10	—
167	419317,51	3335025,82	Аналитический метод	0,10	—
168	419317,03	3335024,65	Аналитический метод	0,10	—
169	419318,77	3335005,92	Аналитический метод	0,10	—
170	419320,73	3334966,27	Аналитический метод	0,10	—
171	419321,54	3334940,09	Аналитический метод	0,10	—
172	419322,66	3334922,83	Аналитический метод	0,10	—
173	419323,42	3334897,61	Аналитический метод	0,10	—
174	419324,51	3334874,87	Аналитический метод	0,10	—
175	419325,54	3334850,36	Аналитический метод	0,10	—
176	419325,89	3334837,92	Аналитический метод	0,10	—

**ГРАФИЧЕСКОЕ ОПИСАНИЕ МЕСТОПОЛОЖЕНИЯ ГРАНИЦ
ПУБЛИЧНОГО СЕРВИТУТА
ОПИСАНИЕ ГРАНИЦ ПУБЛИЧНОГО СЕРВИТУТА, СОДЕРЖАЩЕГО КООРДИНАТЫ
ХАРАКТЕРНЫХ ТОЧЕК ГРАНИЦ ПУБЛИЧНОГО СЕРВИТУТА**

**Зона публичного сервитута для эксплуатации линейного объекта "Сеть газораспределения по
ул. Березовая и пер. Березовый д. Новый Шарап Ордынского района Новосибирской области
(код объекта 54-22-428-000024)"**

(наименование объекта, местоположение границ которого описано)

Сведения о местоположении границ объекта

1	2	3	4	5	6
177	419327,54	3334812,09	Аналитический метод	0,10	—
178	419328,61	3334785,27	Аналитический метод	0,10	—
179	419329,42	3334768,50	Аналитический метод	0,10	—
180	419329,88	3334746,70	Аналитический метод	0,10	—
181	419331,43	3334723,85	Аналитический метод	0,10	—
182	419332,67	3334690,66	Аналитический метод	0,10	—
183	419333,07	3334689,27	Аналитический метод	0,10	—
184	419334,17	3334688,17	Аналитический метод	0,10	—
185	419334,89	3334687,87	Аналитический метод	0,10	—
186	419337,99	3334687,03	Аналитический метод	0,10	—
104	419338,98	3334687,05	Аналитический метод	0,10	—

3. Сведения о характерных точках части (частей) границы объекта

Обозначение характерных точек части границы	Координаты, м		Метод определения координат характерной точки	Средняя квадратическая погрешность положения характерной точки (M _t), м	Описание обозначения точки на местности (при наличии)
	X	Y			
1	2	3	4	5	6
Часть № —					
—	—	—	—	—	—

<div>ГРАФИЧЕСКОЕ ОПИСАНИЕ МЕСТОПОЛОЖЕНИЯ ГРАНИЦ ПУБЛИЧНОГО СЕРВИТУТА ОПИСАНИЕ ГРАНИЦ ПУБЛИЧНОГО СЕРВИТУТА, СОДЕРЖАЩЕГО КООРДИНАТЫ ХАРАКТЕРНЫХ ТОЧЕК ГРАНИЦ ПУБЛИЧНОГО СЕРВИТУТА</div> <div>Зона публичного сервитута для эксплуатации линейного объекта "Сеть газораспределения по ул. Березовая и пер. Березовый д. Новый Шарап Ордынского района Новосибирской области (код объекта 54-22-428-000024)"</div> <div>(наименование объекта, местоположение границ которого описано)</div>							
Сведения о местоположении измененных (уточненных) границ объекта							
1. Система координат —							
2. Сведения о характерных точках границ объекта							
Обозна- чение характер- ных точек границ	Существующие координаты, м		Измененные (уточненные) координаты, м		Метод определения координат характерной точки	Средняя квадратичес- кая погрешность положения характерной точки (M _t), м	Описание обозначения точки на местности (при наличии)
	X	Y	X	Y			
1	2	3	4	5	6	7	8
—	—	—	—	—	—	—	—
3. Сведения о характерных точках части (частей) границы объекта							
Часть № —							
Обозна- чение характер- ных точек границ	Существующие координаты, м		Измененные (уточненные) координаты, м		Метод определения координат характерной точки	Средняя квадратичес- кая погрешность положения характерной точки (M _t), м	Описание обозначения точки на местности (при наличии)
	X	Y	X	Y			
1	2	3	4	5	6	7	8
—	—	—	—	—	—	—	—

ГРАФИЧЕСКОЕ ОПИСАНИЕ МЕСТОПОЛОЖЕНИЯ ГРАНИЦ ПУБЛИЧНОГО СЕРВИТУТА

СХЕМА РАСПОЛОЖЕНИЯ ГРАНИЦ ПУБЛИЧНОГО СЕРВИТУТА

Зона публичного сервитута для эксплуатации линейного объекта "Сеть газораспределения по ул. Березовая и пер. Березовый д. Новый Шарп Ордынского района Новосибирской области (код объекта 54-22-428-000024)"

(наименование объекта, местоположение границ которого описано)

Основной лист



Масштаб 1: 3000

Используемые условные знаки и обозначения:



— область выносного листа,

23

— номер выносного листа.

Остальные используемые условные знаки и обозначения приведены на отдельной странице в конце раздела.

Подпись _____ Руденко М. Н. Дата 16 августа 2024 г.

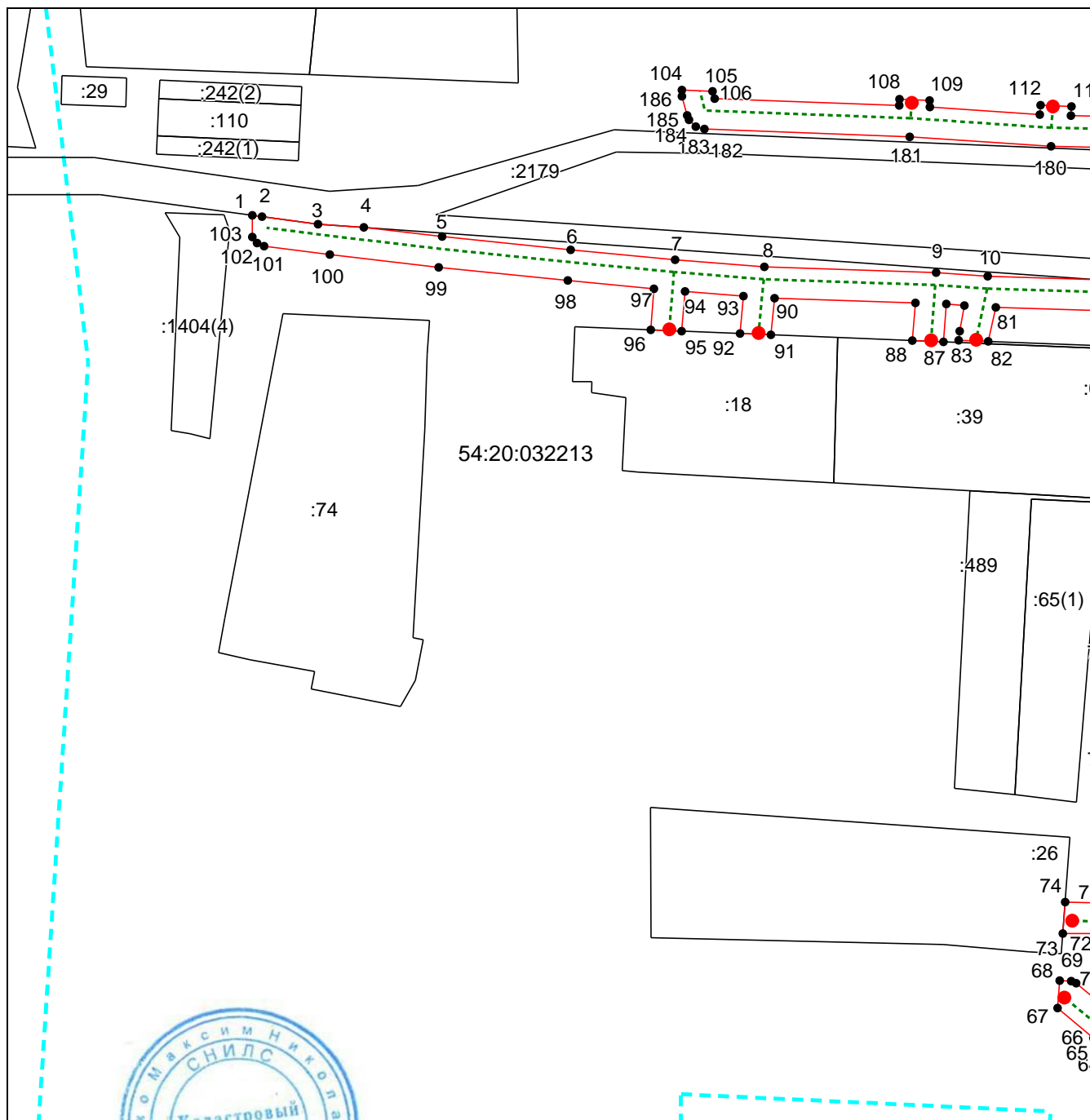
Место для оттиска печати (при наличии) лица, составившего описание местоположения границ объекта

**ГРАФИЧЕСКОЕ ОПИСАНИЕ МЕСТОПОЛОЖЕНИЯ ГРАНИЦ
ПУБЛИЧНОГО СЕРВИТУТА
СХЕМА РАСПОЛОЖЕНИЯ ГРАНИЦ ПУБЛИЧНОГО СЕРВИТУТА**

**Зона публичного сервитута для эксплуатации линейного объекта "Сеть газораспределения по
ул. Березовая и пер. Березовый д. Новый Шарп Ордынского района Новосибирской области
(код объекта 54-22-428-000024)"**

(наименование объекта, местоположение границ которого описано)

Выносной лист №1



Масштаб 1:1000

Используемые условные знаки и обозначения приведены на отдельной странице в конце раздела.

Подпись _____ Руденко М. Н. Дата 16 августа 2024 г.

Место для оттиска печати (при наличии) лица, составившего описание местоположения границ объекта

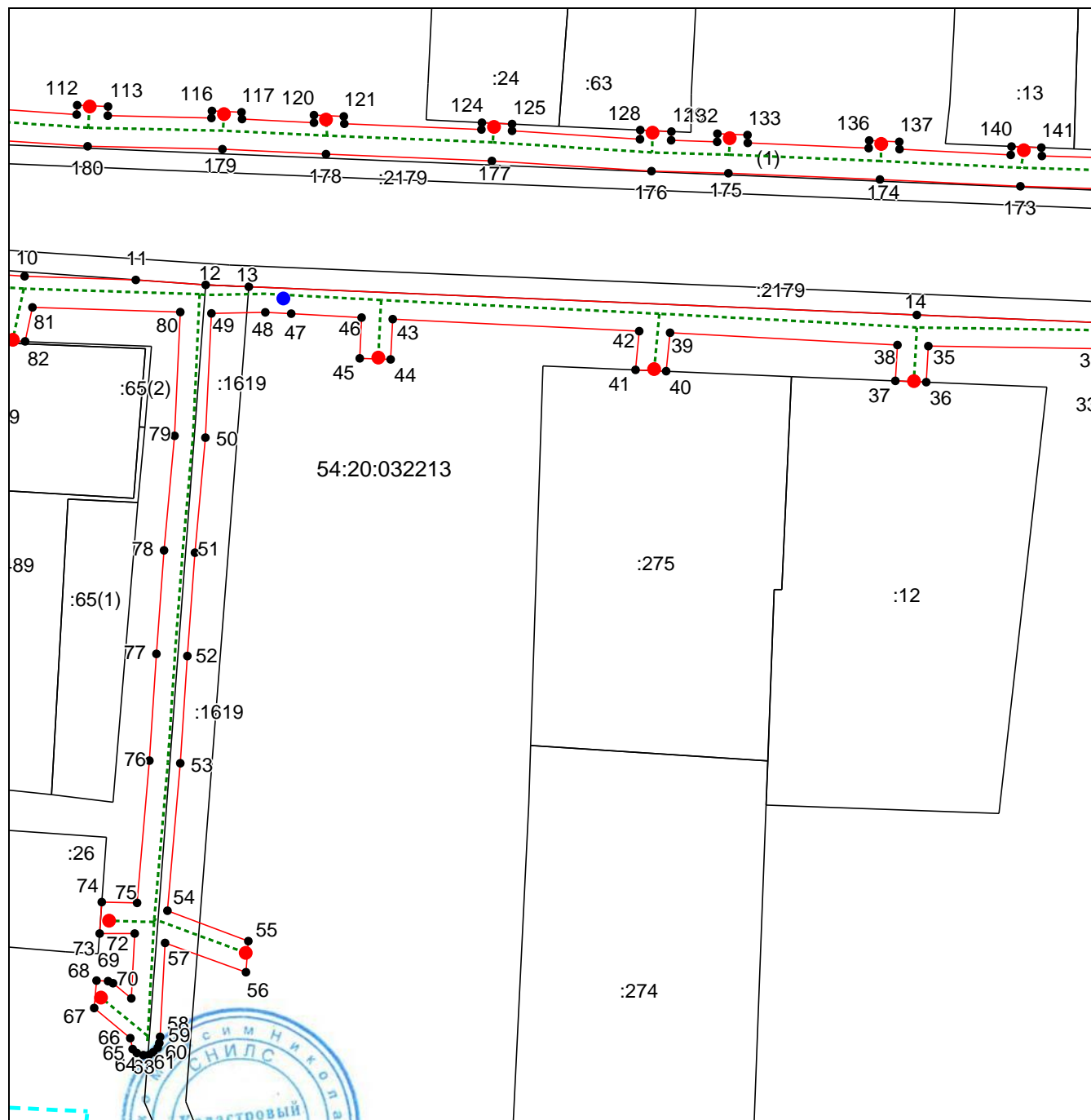
ГРАФИЧЕСКОЕ ОПИСАНИЕ МЕСТОПОЛОЖЕНИЯ ГРАНИЦ ПУБЛИЧНОГО СЕРВИТУТА

СХЕМА РАСПОЛОЖЕНИЯ ГРАНИЦ ПУБЛИЧНОГО СЕРВИТУТА

Зона публичного сервитута для эксплуатации линейного объекта "Сеть газораспределения по ул. Березовая и пер. Березовый д. Новый Шарип Ордынского района Новосибирской области (код объекта 54-22-428-000024)"

(наименование объекта, местоположение границ которого описано)

Выносной лист №2



Масштаб 1:1000

Используемые условные знаки и обозначения приведены на отдельной странице в конце раздела.

Подпись _____ Руденко М. Н. Дата 16 августа 2024 г.

Место для оттиска печати (при наличии) лица, составившего описание местоположения границ объекта

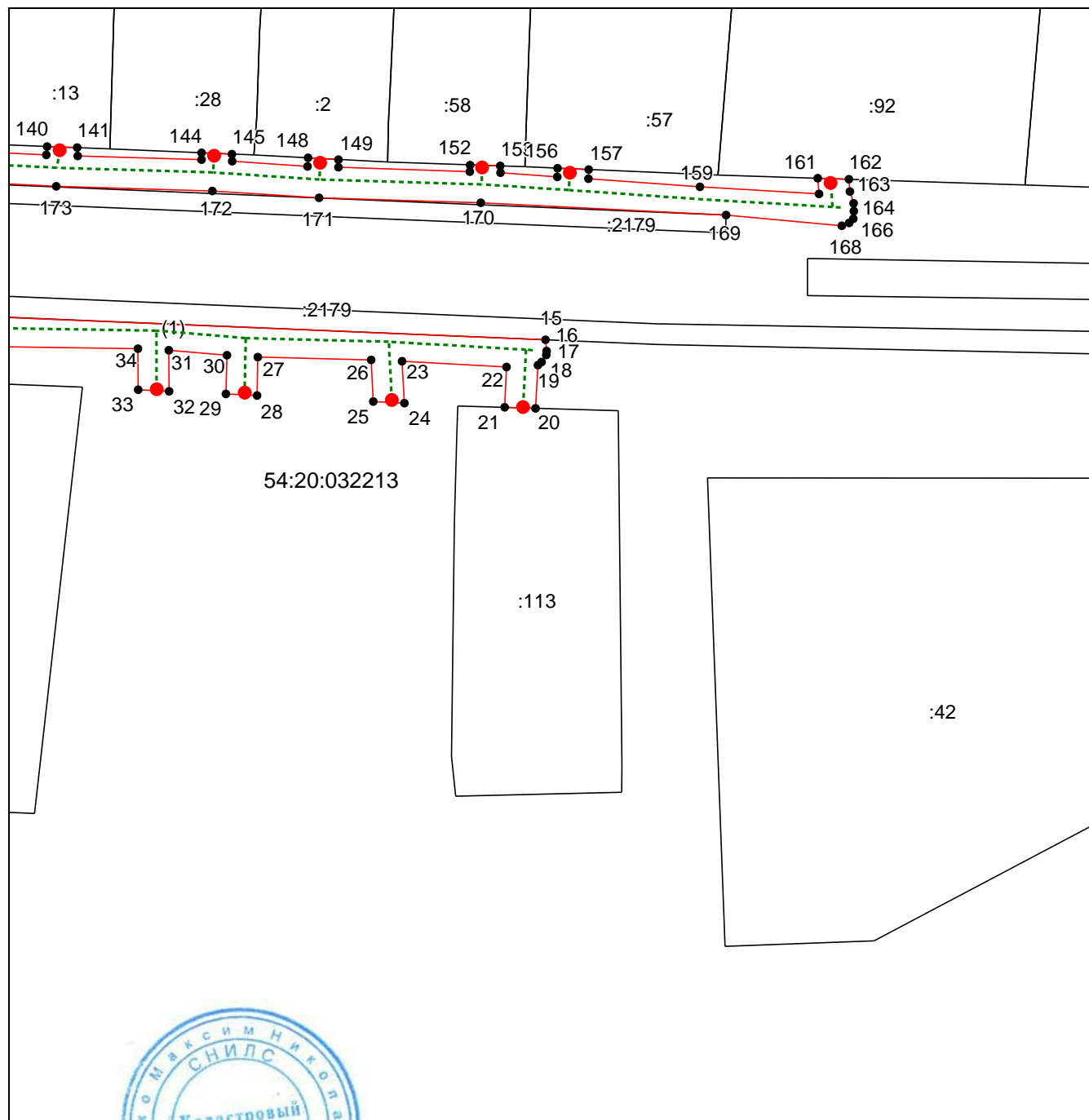
ГРАФИЧЕСКОЕ ОПИСАНИЕ МЕСТОПОЛОЖЕНИЯ ГРАНИЦ
ПУБЛИЧНОГО СЕРВИТУТА

СХЕМА РАСПОЛОЖЕНИЯ ГРАНИЦ ПУБЛИЧНОГО СЕРВИТУТА

Зона публичного сервитута для эксплуатации линейного объекта "Сеть газораспределения по ул. Березовая и пер. Березовый д. Новый Шарап Ордынского района Новосибирской области (код объекта 54-22-428-000024)"

(наименование объекта, местоположение границ которого описано)

Выносной лист №3



Масштаб 1:1000

Используемые условные знаки и обозначения приведены на отдельной странице в конце раздела.

Подпись _____ Руденко М. Н. Дата 16 августа 2024 г.







Место для оттиска печати (при наличии) лица, составившего описание местоположения границ объекта

**ГРАФИЧЕСКОЕ ОПИСАНИЕ МЕСТОПОЛОЖЕНИЯ ГРАНИЦ
ПУБЛИЧНОГО СЕРВИТУТА
СХЕМА РАСПОЛОЖЕНИЯ ГРАНИЦ ПУБЛИЧНОГО СЕРВИТУТА**

Зона публичного сервитута для эксплуатации линейного объекта "Сеть газораспределения по ул. Березовая и пер. Березовый д. Новый Шарап Ордынского района Новосибирской области (код объекта 54-22-428-000024)"

(наименование объекта, местоположение границ которого описано)

Используемые условные знаки и обозначения:

- | | |
|---|--|
|  | – граница публичного сервитута; |
|  | – проектное местоположение инженерного сооружения; |
|  | – граница земельного участка, учтенного в ЕГРН; |
| :113 | – номер земельного участка, учтенного в ЕГРН; |
|  | – граница кадастрового квартала; |
| 54:20:032213 | – кадастровый номер квартала; |
| ●1 | – характерная точка сервитута и ее номер; |
|  | – кран шаровый; |
|  | – контрольная трубка. |